



ОКРУГ LOS ANGELES

ПЛАН ПРОВЕДЕНИЯ ВЫБОРОВ

2019



DEAN C. LOGAN

Регистратор / секретарь округа

СОДЕРЖАНИЕ

ВВЕДЕНИЕ	3
ЗАКОН О ВЫБОРАХ.....	3
РЕШЕНИЯ ДЛЯ ГОЛОСОВАНИЯ ДЛЯ ВСЕХ ЛЮДЕЙ.....	4
РАЗДЕЛ 1 - ПЛАН ОБУЧЕНИЯ И ПОДДЕРЖКИ ИЗБИРАТЕЛЕЙ	6
1-A РАБОТА СО СМИ.....	7
1-B ГОЛОСОВАНИЕ ЧЕРЕЗ РАСПРОСТРАНЕНИЕ ПО ПОЧТЕ.....	12
1-C ПРИВЛЕЧЕНИЕ ОБЩИН.....	15
1-D ИНФОРМАЦИЯ О САЙТЕ	44
1-E ЯЗЫКОВАЯ ПОДДЕРЖКА	44
1-F ОБЕСПЕЧЕНИЕ ПОДДЕРЖКИ	47
1-G БЮДЖЕТ НА ИНФОРМАЦИОННО-РАЗЪЯСНИТЕЛЬНУЮ КАМПАНИЮ И РАБОТУ СО СМИ	50
1-H ОЖИДАЕМАЯ ЭКОНОМИЯ ЗАТРАТ.....	51
1-I СОЦИАЛЬНАЯ РЕКЛАМА.....	52
1-J ПРЯМАЯ СВЯЗЬ	52
РАЗДЕЛ 2 - ЦЕНТРЫ ГОЛОСОВАНИЯ И МЕСТА ПЕРЕДАЧИ ГОЛОСОВ ЧЕРЕЗ ПОЧТОВЫЕ ЯЩИКИ	53
2-A ПРОЕКТ РАЗМЕЩЕНИЯ ЦЕНТРА ГОЛОСОВАНИЯ	53
2-B ЦЕНТРЫ ГОЛОСОВАНИЯ	62
2-C ГОЛОСОВАНИЕ ПО МЕСТАМ ПЕРЕДАЧИ ГОЛОСОВ ЧЕРЕЗ ПОЧТОВЫЕ ЯЩИКИ	65
РАЗДЕЛ 3 - РАСПОЛОЖЕНИЕ ЦЕНТРА ГОЛОСОВАНИЯ, ОБОРУДОВАНИЕ И УКОМПЛЕКТОВАНИЕ ПЕРСОНАЛОМ	66
3-A КАДРОВАЯ ЛОГИСТИКА И МНОГОЯЗЫЧНЫЕ УСЛУГИ.....	66
3-B ПОМОЩЬ ЦЕНТРА ГОЛОСОВАНИЯ.....	67
3-C ПЛАНИРОВКА ИЗБИРАТЕЛЬНОГО ЦЕНТРА	68
РАЗДЕЛ 4 - ПЛАН ОБЕСПЕЧЕНИЯ БЕЗОПАСНОСТИ И ДЕЙСТВИЙ В ЧРЕЗВЫЧАЙНЫХ ОБСТОЯТЕЛЬСТВАХ	69
4-A МЕТОДЫ И СТАНДАРТЫ ОБЕСПЕЧЕНИЯ БЕЗОПАСНОСТИ.....	69
4-B ПОМОЩЬ ЦЕНТРА ГОЛОСОВАНИЯ.....	69
4-C ИНФОРМАЦИОННАЯ БЕЗОПАСНОСТЬ	70
4-D ПЛАН ДЕЙСТВИЙ В ЧРЕЗВЫЧАЙНЫХ ОБСТОЯТЕЛЬСТВАХ	71
ПРИЛОЖЕНИЯ.....	72

ВВЕДЕНИЕ

Округ Los Angeles (графство) является самым густонаселенным избирательным округом страны с более чем 5,4 миллиона зарегистрированных избирателей. С 2009 года чиновник-регистратор/рикордер округа (Департамент) работает над улучшением процесса голосования посредством своего проекта «Решения для голосования для всех людей» (Voting Solutions for All People (VSAP)). Учитывая размеры территории, множество составляющих и демографические особенности округа, одним из главных приоритетов департамента является устранение административных барьеров и препятствий, затрудняющих участие избирателей в выборном процессе. VSAP стремится обеспечить, чтобы избиратели округа имели больше возможностей участвовать в выборах, предоставляя им более широкие возможности для голосования удобным, доступным и безопасным для них способом, что полностью согласуется с мерами по улучшению условий голосования по всему штату.

В целях расширения доступа и модернизации голосования в California, штат также предпринял беспрецедентные шаги, направленные на то, чтобы люди по-новому подходили к процессу голосования. Чтобы удовлетворить потребности многонационального и географически разнотипного населения California, штат признает необходимость в более гибком и современном подходе, который предоставляет избирателям больший выбор того, как, когда и где они будут проголосовать. Для содействия внесению таких изменений был разработан законопроект 450, калифорнийский закон о выборе избирателей (The California Voter's Choice Act (VCA)). В этом документе описывается новаторский подход округа к внедрению VSAP и VCA, который, начиная с первичных президентских выборов в марте 2020 года, значительно улучшит способ подачи избирательных бюллетеней.

ЗАКОН О ВЫБОРАХ

VCA дает округам возможность предлагать избирателям более широкие возможности, обеспечивающие большую гибкость и удобство. Основные элементы модели VCA в себя включают:

- Гибкие варианты личного голосования, позволяющие избирателям подавать свои бюллетени на любом избирательном участке в пределах их округа проживания в течение 11 дней.

- Расширенные услуги и помощь избирателям, предоставляемые на избирательных участках, включая условную регистрацию избирателей (Conditional Voter Registration (CVR))
- Расширенное голосование по почте (Expanded Vote by Mail (VBM)), включая удобные пункты приема-выдачи VBM, доступные за 29 дней до дня выборов (см. Раздел 2-C).

Для успешного выполнения модели голосования VCA требуется, чтобы округа тщательно изучили существующие условия и процессы, включая технологию голосования, бюджетные возможности, места проведения голосования и участие общин.

РЕШЕНИЯ ДЛЯ ГОЛОСОВАНИЯ ДЛЯ ВСЕХ ЛЮДЕЙ

Для реализации VCA в округе Департамент опирался на свою существующую трансформационную инициативу VSAP. Это начинание ставит избирателей округа в центр разработки нового, удобного, доступного и безопасного, метода голосования.

Инициатива VSAP была рекомендована многими исследователями, дизайнерами, экспертами по практичности и безопасности, лидерами в технологических и академических отраслях и широким кругом заинтересованных сторон общественности, включая организации на базе сообществ (Community Based Organizations (CBOs)), организации по защите интересов и представителей общественности. Используя сочетание консультативных групп, опросов, фокус-групп, технического анализа и тестирования пользователей, Департамент создал прецедент, возглавив сложный процесс разработки новой схемы голосования, которая удовлетворяет требованиям штата и местных органов власти, отвечает потребностям избирателей и превышает национальные стандарты безопасности системы голосования. Основные компоненты VSAP включают в себя переработанный бюллетень VBM, полностью доступный и безопасный маркиратор для голосования (Ballot Marking Device (BMD)), электронную книгу опросов (electronic Pollbook (ePollbook)), интерактивный образец избирательного бюллетеня (Interactive Sample Ballot (ISB)) и модернизированную систему подсчета голосов (Tally System (Tally)), расширенный период голосования и центры голосования, включая мобильную программу голосования.

Перепрофилированный бюллетень VBM

Новый бюллетень VBM был представлен избирателям округа на всеобщих выборах в ноябре 2018 года. Новый полнолицевой бюллетень VBM отличается увеличенным размером шрифта и

более четкими инструкциями, облегчающими чтение, заполнение и возвращение. В дополнение к этому, почтовые расходы предоплачены, поэтому больше нет необходимости приклеивать марку. Избиратели, предпочитающие лично сдать свой избирательный бюллетень, могут сделать это в любом месте VBM или избирательном участке VBM по всему округу.

Устройство для маркировки избирательных бюллетеней

BMD заменяет прежнюю систему округа InkaVote. BMD позволяет каждому избирателю оптимизировать интерфейс с возможностью визуального контроля и аудиодоступа на тринадцати языках (см. Раздел 1-E) и предлагает функции доступности, которые предоставляют избирателям равные права и независимость при голосовании. Для обеспечения ведения контроля и безопасности, BMD выпускают удобочитаемые бумажные бюллетени, которые удовлетворяют национальным стандартам безопасности системы голосования.

Электронный журнал избирательной комиссии

Электронный журнал избирательной комиссии заменяет ранее используемый для регистрации на избирательных участках распечатанный список. Электронная избирательная книга подключена через защищенную частную сеть к базе данных избирателей штата California, (см. Раздел 4-C). Это позволяет избирателям регистрироваться и голосовать в любом избирательном центре округа. Электронная избирательная книга обновляется в режиме реального времени и будет отображать данные, если избиратель уже проголосовал, тем самым гарантируя целостность голосования. Кроме того, электронная избирательная книга позволяет лицам, имеющим право голосовать на выборах, зарегистрироваться для голосования в любом центре голосования или обновить свою регистрацию.

Интерактивный образец бюллетеня для голосования (Interactive Sample Ballot (ISB))

ISB - это новый удобный инструмент для ускорения процесса личного голосования. ISB позволяет избирателю заполнить свой образец избирательного бюллетеня в цифровом виде через веб-приложение, доступное через веб-сайт Департамента (см. Раздел 1-F). По завершении выборов генерируется код быстрого отклика (Quick Response (QR) Code), создавая пропуск избирательного участка, который можно распечатать или сохранить на мобильном устройстве, а затем передать в любой центр голосования и отсканировать на BMD с помощью встроенного считывателя QR-кода. Выбор избирателя будет импортирован

в BMD, что позволит избирателю еще раз просмотреть свой выбор и внести любые изменения до подачи своего бюллетеня.

Современная система подсчета голосов (Tally System)

Tally System - это инновационное решение для сканирования и подсчета бумажных бюллетеней, разработанная для удовлетворения нужд округа в обработке миллионов избирательных бюллетеней. Для быстрой и точной обработки больших объемов цифровых изображений, в ней используются высокоскоростные сканеры для захвата изображений бюллетеней с высоким разрешением и механизм передачи сообщений. От бумажного бюллетеня до цифрового изображения и окончательной записи голосования, Tally собирает данные о том, как считывается и обрабатывается каждый бюллетень; это позволяет отслеживать и проверять отдельные бюллетени для проверки целостности и точности результатов выборов.

Центры голосования

Центры голосования будут расположены по всему округу. Они пройдут исчерпывающие исследования и оценки, чтобы убедиться, что они соответствуют требованиям доступности в соответствии с Законом об американцах-инвалидах (ADA) и другим квалификационным критериям, таким как наличие парковки на месте, удобный доступ к общественному транспорту и график работы (см. Раздел 2-А для полного списка критериев).

Программа «Мобильного центра голосования» (Mobile Vote Center Program (MVCP))

Для дальнейшего расширения возможностей голосования для общественности, Департамент также внедрит новую программу «Мобильного центра голосования» (MVCP). MVCP дополнит существующие сильно перегруженные центры голосования, и предоставит услуги голосования географически изолированным населенным пунктам, которые не обслуживаются надлежащим образом стандартным центром голосования. Мобильные избирательные участки будут развернуты по всему округу на регулярной основе, для предоставления избирателям расширенных услуг по голосованию и их информирования во время голосования.

РАЗДЕЛ 1 - ПЛАН ОБУЧЕНИЯ И ПОДДЕРЖКИ ИЗБИРАТЕЛЕЙ

В целях повышения информированности избирателей округа Los Angeles о новой программе голосования по VSAP, Департамент провел комплексную многоязычную маркетинговую и информационно-пропагандистскую кампанию, которая включает в себя широкоэвещательное телевидение, радио, баннеры на веб-сайтах и цифровые приложения,

сообщения в социальных сетях, прямые рассылки, уведомления по электронной почте, автоматизированный обзвон и информационно-пропагандистские мероприятия. Кампания разделена на несколько этапов, во время которых будут рассылаться конкретные сообщения о том, как зарегистрироваться для голосования, запросить бюллетень VBM, связаться с Департаментом и как изменится само восприятие голосования благодаря применению VSAP и VCA.

У Департамента имеются рабочие отношения с различными сетями средств массовой информации, он намерен использовать эти установленные контакты для распространения информации среди нынешних и будущих избирателей округа. Для предоставления критически важной информации о выборах, Департаментом также будет использоваться соответствующие платформы местных телевизионных новостных сетей на, печатные и цифровые СМИ.

Кроме того, Департамент продолжит сотрудничество с давними партнерами, включая СВО, средние школы, муниципальные колледжи и университеты. Посредством этих партнерских отношений Департамент будет повышать осведомленность о новом методе голосования и содействовать гражданской активности и участию избирателей. СВО предоставит Департаменту такую ценную для эффективного охвата сообществ помощь, как понимание языковых потребностей, мест, где собирается сообщество, и вопросов для обсуждения/проблемных моментов, затрагивающих отдельные сообщества. Они также обеспечат доступ к государственным и частным учреждениям на всей территории округа.

1-А РАБОТА СО СМИ

Департамент использовал внутренние и внешние данные для определения необходимых каналов связи и эффективного охвата различных общин округа. Департамент будет рассылать пресс-релизы с важной информацией обо всех предстоящих выборах, регистрации избирателей и предлагаемых услугах. Все пресс-релизы будут содержать такую контактную информацию, как наша бесплатная горячая линия помощи избирателям и ссылка на наш веб-сайт.

Вещательные СМИ

Департамент будет сотрудничать с местными и региональными информационными агентствами в вопросе координации общедоступных интервью, распространяющих информацию о выборах и пропагандирующих мероприятия Департамента. Кроме того, Департамент будет сотрудничать с многоязычными вещательными медиа-партнерами для создания и запуска информационных сегментов в прямом эфире, которые помогут жителям получить больше информации о предстоящих выборах и языковых услугах. Департамент будет сотрудничать со следующими крупными сетями, но не ограничиваться ими:

- ABC
- CBS
- KTLA
- FOX
- NBC
- Telemundo (испанский)
- Univision (испанский)

Радио

Департамент будет сотрудничать с местными и региональными радиостанциями и сетями, в том числе с многоязычными СМИ, по вопросам подготовки объявлений о публичных выступлениях и информационных интервью. Департамент будет сотрудничать со следующими радиосетями, но не ограничиваться ими:

- iHeart Media
- POWER 106
- Entercom
- Entravision (испаноязычная)
- Liberman Broadcasting (испаноязычная)
- KNX
- KPCC
- NPR
- K-ABC
- KFI
- KJLH

Печатные СМИ

Департамент будет сотрудничать с местными и региональными журналистами и репортерами в целях пропаганды мероприятий Департамента, координации интервью и распространения информации о выборах, которая может быть опубликована в их соответствующих изданиях. Департамент будет сотрудничать со следующими печатными изданиями, но не ограничиваться ими:

- Los Angeles Times
- LA Daily News
- Daily Breeze
- Pasadena Star News
- Long Beach Press-Telegram
- Whittier Daily News
- San Gabriel Valley Tribune
- LA Sentinel
- La Opinion (испаноязычная)
- World Journal (китайский)
- The Korea Times (корейский)

Социальные медиа

Департамент продолжит использовать платформы социальных сетей для привлечения жителей округа. Это включает в себя платные целевые рекламные объявления и обычные посты, призывающие правомочных жителей и зарегистрированных избирателей участвовать в предстоящих выборах. Дескриптор Департамента для всех платформ - @lacountyrrcc. Департамент продолжит использовать следующие платформы социальных сетей, но не ограничиваться ими:

- Facebook: [facebook.com/LACountyRRCC](https://www.facebook.com/LACountyRRCC)
- Instagram: @lacountyrrcc
- YouTube: lacountyrrcc
- Twitter: @LACountyRRCC

Райдшеринг/транспортные компании

Департамент будет продолжать сотрудничать с Uber, Lyft, Metropolitan Transportation Authority (Metro), отделом общественных работ округа Los Angeles и другими транспортными организациями по всему округу в деле содействия регистрации избирателей и их информирования, что имеет целью предоставление льготных/бесплатных транспортных услуг для центров голосования.

Кинотеатры

Департамент будет сотрудничать с такими занимающимися рекламой в кино компаниями, как National CineMedia и Screen Vision Media, для показа рекламы в кинотеатрах по всему округу.

Рекламные щиты/общественный транспорт

Департамент будет использовать рекламные щиты и рекламные объявления на транспорте, автобусных остановках, а также на витринах торговых центров, чтобы информировать жителей о предстоящих выборах.

Мобильные приложения

Реклама в мобильных потоковых приложениях, новостных приложениях и даже игровых приложениях на мобильных устройствах поможет донести наши сообщения до молодежных групп населения. Некоторые из них включают Pandora и другие целевые мобильные приложения.

Рекламная рассылка

Будут также использоваться целевые маркетинговые кампании по электронной почте с целью рассылки особой категории избирателей по всему округу обновлений, информационных материалов и ссылок на веб-сайты, связанных с выборами.

Подтверждения

Лидеры общественного мнения с большим количеством подписчиков будут использовать свои платформы для продвижения наших сообщений и оказания содействия новому методу голосования в округе. Ключевые функции бренд-рекламодателей включают в себя, но не ограничиваются этим:

- размещение объявлений на личных и бизнес-страницах в социальных сетях

- подтверждение рекламы и объявлений
- создание видео и учебных материалов
- участие в информационно-пропагандистских мероприятиях и их продвижение

Прямая почтовая рассылка

Департамент будет использовать прямые почтовые рассылки для информирования и просвещения избирателей по вопросам VSAP и VCA. Кроме того, для особой аудитории будут созданы и адаптированы различные целевые почтовые кампании (например, перекрестное голосование).

Брендинг

Департамент продолжит использовать известный бренд «Решения для голосования для всех людей» и аббревиатуру VSAP. В 2018 году логотип VSAP получил статус товарного знака. Торговая маркировка логотипа повышает узнаваемость бренда и доверие к нему по мере продвижения нами на рынок метода голосования VSAP и наращивания усилий по его пропаганде.



Ежеквартальные бюллетени VSAP/Отчеты Совета

Департамент продолжит рассылать ежеквартальные информационные бюллетени и отчеты VSAP, которые распространяются среди внешних и внутренних заинтересованных сторон, таких как Совет по надзору округа Los Angeles, 88 городов округа и партнерские СВО. Информационный бюллетень содержит обновленную информацию по всем основным моментам, связанным с VSAP. Ежеквартальные информационные бюллетени VSAP доступны в интернете по адресу: <https://vsap.lavote.net/reports/>

Удаленный доступ к голосованию по почте

Департамент проинформирует общественность о варианте удаленного доступа к голосованию по почте (Remote Accessible Vote By Mail, RAVBM) через пресс-релизы и сообщения в социальных сетях, которые будут распространены во всех местных, региональных и национальных СМИ. Кроме того, информация о доступности и использовании RAVBM будет представлена в образцах избирательных бюллетеней, рассылаемых по почте, которую получают все зарегистрированные избиратели, в информационном пакете голосования по почте (Vote by Mail, VBM), который будет отправлен по почте всем избирателям, голосующим по почте, в целевой рассылке электронных сообщений и на нашем веб-сайте lavote.net.

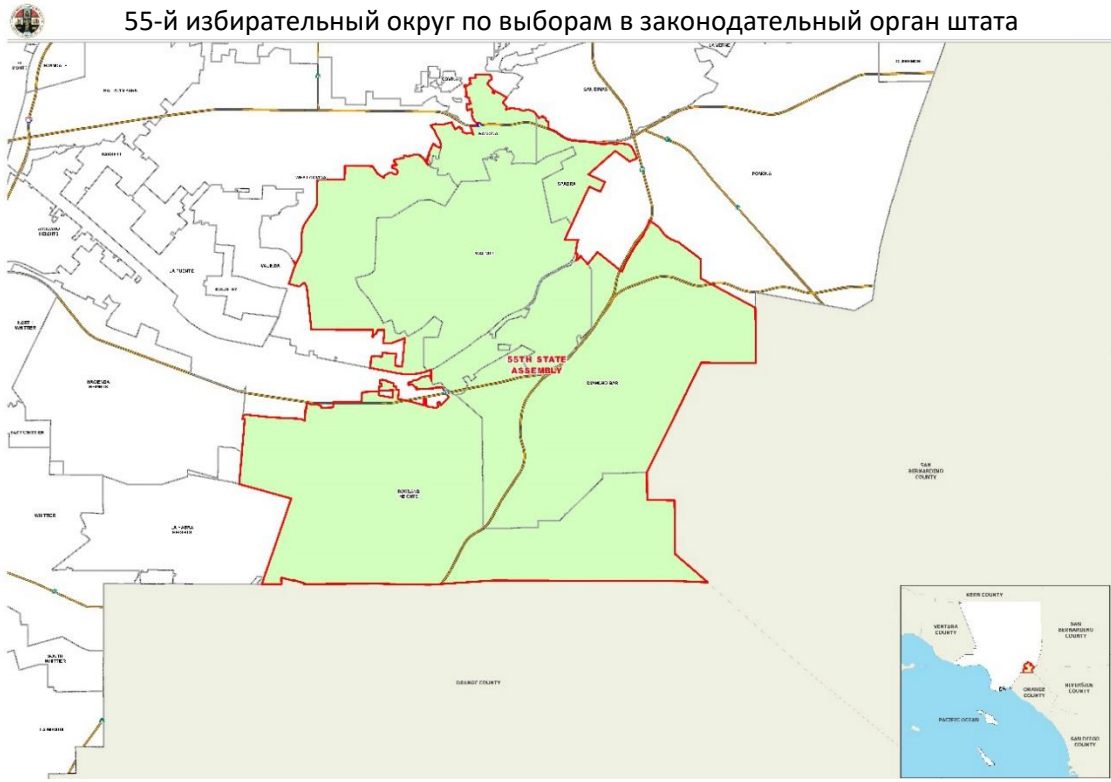
1-В ГОЛОСОВАНИЕ ЧЕРЕЗ РАСПРОСТРАНЕНИЕ ПО ПОЧТЕ

В соответствии с VCA, округ Los Angeles также будет продвигать и расширять возможности VBM. Перед каждыми выборами, Департамент будет направлять бюллетень VBM всем избирателям следующих групп:

- Избиратели на избирательных участках с менее чем 500 зарегистрированными избирателями
- Избиратели, проживающие в избирательном округе по выборам в законодательный орган или округе по выборам в конгресс, который частично находится в округе Los Angeles и в приграничном округе, в котором избирательный бюллетень VBM рассылается всем в соответствии с положениями VCA (см. карты A, B и C)
- Избиратели, проживающие на избирательном участке, который находится либо более чем в 30 минутах езды от центра голосования, либо в котором избирательный участок на последних всеобщих выборах в штате находится более чем в 15 милях от ближайшего центра голосования

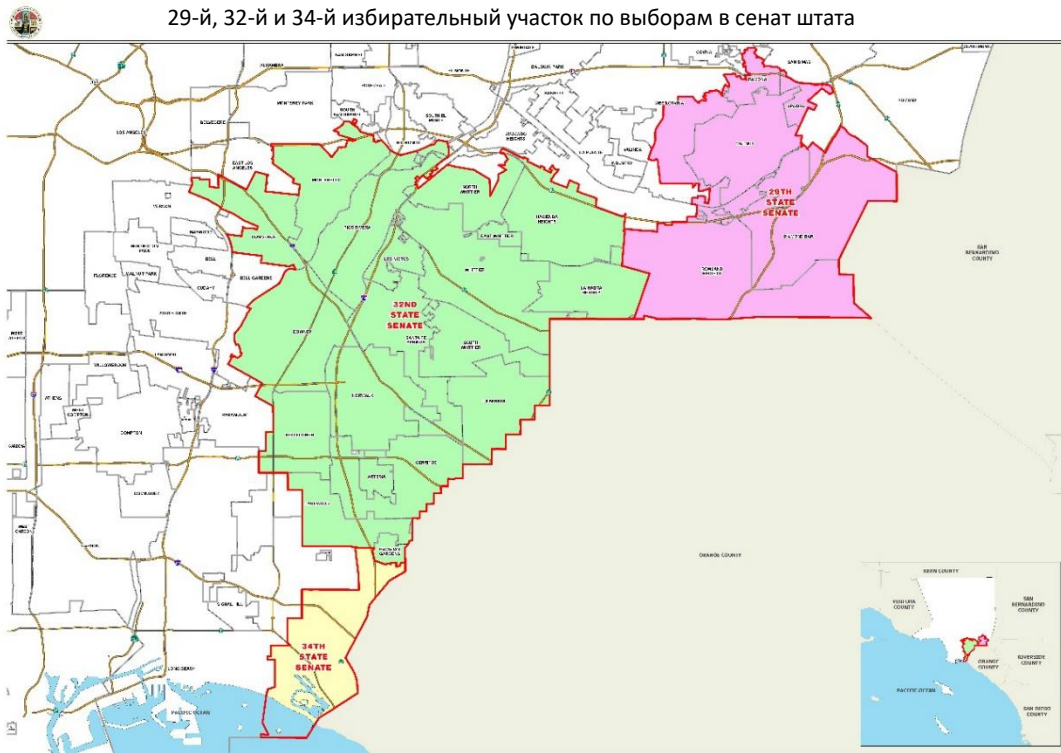
АДМИНИСТРАТИВНЫЙ ПЛАН ВЫБОРОВ ОКРУГА LOS ANGELES

Карта А

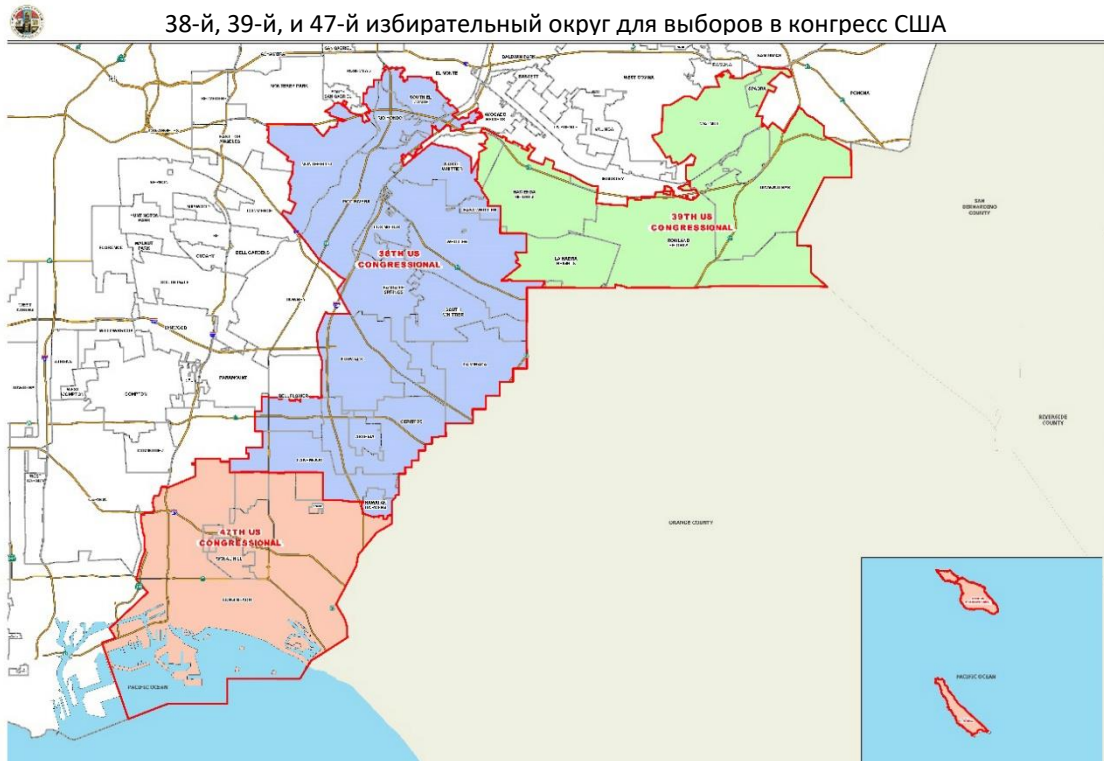


АДМИНИСТРАТИВНЫЙ ПЛАН ВЫБОРОВ ОКРУГА LOS ANGELES

Карта В



Карта С



Департамент будет продолжать продвигать VBM и предоставлять образовательные материалы по VBM, такие как информационные бюллетени, часто задаваемые вопросы (FAQs), обучающие видеоролики и рекламные посты в социальных сетях, которыми можно делиться и распространять среди всех избирателей округа. Департамент будет использовать средства массовой информации для информирования избирателей о вариантах VBM, включая содействие использованию VBM, о том, как запросить бюллетень VBM, инструкции о том, как использовать бюллетень VBM и как проверить статус бюллетеня VBM. Кроме того, все избиратели будут по-прежнему иметь возможность зарегистрироваться в качестве постоянного избирателя VBM (Permanent VBM (PVBM)), заполнив форму регистрации избирателей.

1-С ПРИВЛЕЧЕНИЕ ОБЩИН

Для эффективного взаимодействовать общественностью и предоставления информации о VSAP, отдел продолжит сотрудничать с партнерскими агентствами в округе, другими правительственными учреждениями, городскими клерками и СВО. Департамент выпустил многочисленные информационные листовки и плакаты, чтобы и в дальнейшем вести разъяснительную работу и информировать сообщества о VSAP и VCA (см. примеры, прилагаемые в Приложениях). Департамент будет проводить презентации, мероприятия для сотрудников, предоставлять материалы и организовывать тренинги и, а также обеспечивать последовательное информирование общественности. Все материалы, предоставляемые этим организациям, будут маркированы брендом VSAP, что обеспечит общественность уверенностью в актуальности и точности информации.

Общенациональное сотрудничество/заинтересованные стороны

Охват и обучение широкой многонациональной аудитории требует коллективного партнерства со стороны государственных должностных лиц (избранных и не избранных), правительственных учреждений, окружных департаментов, городов, торговых палат и других заинтересованных сторон сообщества. Эти организации работают в унисон, чтобы просвещать и повышать информированность о предстоящих изменениях в методах голосования через VSAP и VCA.

Сотрудничество с другими департаментами округа расширит возможности Департамента по охвату и просвещению общественности. Следующие организации округа ранее

оказывали помощь Департаменту и представляют выборку из тех, которые помогут в работе по обмену сообщениями и брендингу VSAP:

- Оценщики
- Пляжи и гавани
- Окружной совет
- Главный исполнительный орган
- Общества по правам потребителей и деловым отношениям
- Общенациональные коммуникационные линии
- Парки и зоны отдыха
- Публичная библиотека
- Государственные социальные службы
- Коммунальные службы
- Казначей и сборщик налогов
- Службы подготовки трудовых ресурсов, старшего поколения и бытового обслуживания

Общинные мероприятия

Связи с СВО и партнерские отношения со СМИ на платной основе, возможность проведения и совместного спонсорства мероприятий по всему округу, позволят Департаменту взаимодействовать с большими группами людей по вопросам новой модели голосования. Департамент имеет многочисленные давние связи со многими организациями и координаторами мероприятий и будет проводить много выходных дней, организуя столы переговоров и предоставляя общественности материалы, связанные с выборами. В таблице 1 представлены некоторые основные мероприятия, которые Департамент посетил в этом году и планирует посетить в 2020 году. В дополнение к этим мероприятиям департамент принимал участие в нескольких сотнях других общественных мероприятий.

Таблица 1. Основные общественные мероприятия		
ДАТА	МЕРОПРИЯТИЕ	ГОРОД
17 февраля 2019 года	Фестиваль Firecracker	Los Angeles
17 марта 2019 года	La Feria De Salud	Los Angeles
31 марта 2019 года	Фестиваль Cherry Blossom Cultural 2019	Monterey Park
7 апреля 2019 года	Фестиваль Cambodia Town Culture	Long Beach
13-14 апреля 2019 года	Los Angeles Times Festival of Books	USC – Los Angeles
20 апреля 2019 года	LA Zoo Spring Fling	Los Angeles
5 мая 2019 года	VegFest 2019	Encino
24-25 мая 2019 года	RuPaul's DragCon	Los Angeles
30 мая 2019 года	Equity Summit	Los Angeles
21-22 июня 2019 года	BET Experience	Los Angeles
25 июля 2019 года	2019 Continuous Improvement Summit	Montebello
26 июля 2019 года	2019 LA Veterans Resource Expo	Pomona
24 августа 2019 г.	I Heart Wilmington's Community Wellness Festival	Wilmington
29 августа - 22 сентября 2019 г.	LA County Fair	Pomona
8 сентября 2019 г.	Фестиваль De Jalisco	Lynwood
8 сентября 2019 г.	Mexican Independence Parade	East Los Angeles
28-29 сентября 2019 г.	VSAP Mock Election	Различные места по всему округу
19 октября 2019 г.	Taste of Soul	Crenshaw
3 ноября 2019 г.	Dia de Los Muertos	East Los Angeles

Презентации VSAP

Департамент продолжает проводить многочисленные личные презентации VSAP в городских советах, выборным должностным лицам, в правительственных учреждениях, СВО, политических организациях и другим заинтересованным сторонам по всему округу. Презентации охватывают следующий круг вопросов:

- Обзор VSAP и VCA
- Объяснение BMD и других компонентов VSAP
- Обзор процесса выборов в центре голосования
- Информационно-пропагандистская деятельность и другие партнерские возможности
- Информационные материалы для домашнего пользования

На сегодняшний день Департамент провел 85 презентаций для государственных органов и 179 презентаций для общественных организаций. Департамент будет

продолжать использовать презентации VSAP для прямого общения с жителями округа и другими важными заинтересованными сторонами.

Пробные выборы

28-29 сентября 2019 года Департамент провел пробные выборы в 50 избирательных центрах, расположенных по всему округу. Целью этого мероприятия было повышение информированности общественности и знакомство с VSAP. Это было веселое, открытое для общественности, мероприятие, которое предоставило участникам возможность ознакомиться с центром голосования, а также практический опыт использования BMD (рекламные материалы прилагаются в Приложениях). Все присутствовавшие могли опустить пробный избирательный бюллетень и получить опыт голосования с VSAP. Для увеличения явки были предприняты такие способы, как выступления знаменитостей, встречи с представителями местных радиостанций, а также раздача призов и еды. Более чем 5800 представителей общественности хорошо отнеслись к мероприятию, приняв участие в голосовании.

Освещение этого события в средствах массовой информации также прошло в положительном ключе, и Департамент только выиграл от такого вклада сообщества и от возможности протестировать процессы и процедуры на предмет масштабируемости и эффективности задолго до полного развертывания округа в 2020 году. Влияние данного мероприятия простиралось далеко за пределы тех, кто посещал пробные избирательные участки. Созданы значительные контакты в социальных сетях, Департамент создал прямые контакты с более чем 1,5 миллионами избирателей посредством прямых контактов по электронной почте, значительного взаимодействия со СМИ и других информационно-пропагандистских мероприятий.

Демонстрационные центры

После проведения пробных выборов Департамент проведет программы в демонстрационных (Demo) центрах по всему округу с октября 2019 года по январь 2020 года, с целью продолжить свою кампанию по привлечению общественности и обучению VSAP. Демонстрационные центры позволят общественности испытать, что такое центр голосования и предоставят возможность практического обучения BMD и другим компонентам VSAP. Не менее десяти демонстрационных центров будут размещены в наиболее оптимальных местах по всему округу, с участками в каждом из пяти подведомственных участков, открытых в любое время (расположение демонстрационных центров см. в разделе «Рекламные листовки», прилагаемые в Приложениях).

Проект размещения Центров голосования

Проект размещения Центров голосования (Vote Center Placement Project (VCPP)) был запущен Департаментом в дополнение к инициативе VSAP по преобразованию опыта избирателей, главным образом, вокруг размещения центров голосования. В значительной степени VCPP был попыткой округа внедрить VCA с использованием законодательных параметров для создания базы данных потенциальных центров голосования в сочетании с широким участием общественности.

Департамент сотрудничал с PlaceWorks в этой комплексной работе по выявлению центров голосования, состоящей из геопространственного анализа, инвентаризации объектов, первоначальных оценок площадок и активного взаимодействия с сообществом и заинтересованными сторонами. Для понимания предпочтений избирателей были также проведены опросы и фокус-группы. Чтобы обеспечить участие общественности, Департамент провел два тура общественных собраний (более подробную информацию см. в таблицах 2 и 3). Кроме того, был разработан интерактивный онлайн-портал для предоставления информации об используемых в этом процессе данных, а также для предоставления сообществу удобного способа представлять предложения и отзывы о потенциальных центрах голосования и местах размещения VBM.

Общественные собрания включали собрания, проводимые специально для людей с ограниченными возможностями и сообществ языковых национальных меньшинств. Эти встречи были проведены, чтобы объяснить VCA, инициативу VSAP и то, как новая модель будет содействовать расширению возможностей избирателей голосовать в любом центре голосования в округе в течение 11-ти дней.



Первый раунд общественного собрания был организован SBCC Thrive LA 5 декабря 2018 года в Long Beach, CA.

Каждый раунд общественных встреч имел очень конкретную направленность. Первый раунд был посвящен объяснению VCA и новой модели центра голосования, а также проводился для того, чтобы узнать важное мнение общественности о местах расположения центров голосования. Цель заключалась в том, чтобы определить, какие, по мнению общественности, объекты будут наиболее подходящими местами для голосования в их сообществе и во всем округе. Второй раунд собраний был направлен на то, чтобы обеспечить участникам понимание всех изменений, касающихся использования нового метода VSAP, и предоставить список (на основе первого раунда собраний) рекомендуемых объектов центров голосования и мест подачи VBM. Посетителям были представлены данные в визуальной форме, с использованием простых диаграмм и карт. Участникам была еще раз предоставлена возможность представить Департаменту обратную связь с помощью онлайн-портала VCPP и карточек с комментариями и предложениями.



Второй раунд общественного собрания, организованный NALEO Education Fund 22 мая 2019 года в La Verne, CA

Для дальнейшего сотрудничества с сообществом, Департамент установил партнерские отношения с 30 СВО в целях содействия проведению собраний сообщества. Эти организации имеют своих представителей в общине, устанавливая прочные связи с лидерами и организаторами общин, а также понимают культурные особенности и проблемы местного сообщества. В рамках подготовки к собраниям, все группы прошли обучение по содержанию VSAP и VCA, а также различным стратегиям работы с населением. Это партнерство было разработано для того, чтобы дать возможность местным СВО вести дискуссии и привлекать избирателей округа путем распространения информации об усовершенствованиях в модели голосования и разнообразии новых вариантов, доступных для избирателей.

В целях содействия проведению общественных собраний по всему округу, Департамент разработал информационно-пропагандистские материалы, специально предназначенные для каждого раунда собраний. Эти информационно-пропагандистские материалы, которые были переведены на все обслуживаемые

языки, для повышения посещаемости различных собраний, были распространены по СВО, окружным учреждениями, городским служащим и другим правительственным учреждениям и заинтересованным сторонам сообщества.

Департамент и СВО усердно работали над содействием развитию и популяризации собраний и привлечением демографически разнообразного контингента участников. В целях повышения посещаемости, Департамент также использовал другие различные каналы связи. В целом, были установлены контакты с более чем 1,5 миллиона человек по электронной почте; были установлены контакты с 108 639 людьми; 348 950 показов через Facebook Event Ads; и 797 704 показа было сделано через Nextdoor (приложение, которое отправляет прямые сообщения в сообщества округа). Более 2300 участников приняло личное участие в 67 собраниях сообщества, Департамент использовал полученные во время собраний сообщества карточки с предложениями, для информирования о процессе создания базы данных о 2000 потенциальных местах расположения центров голосования.



Второй раунд общественного собрания на низовом уровне, организованный Disabled Resource Paper 3 мая 2019 года в Long Beach, CA.

Пример рекламной листовки первого раунда

VOTING SOLUTIONS FOR ALL PEOPLE

LOS ANGELES COUNTY'S NEW VOTER EXPERIENCE!
SUGGEST VOTE CENTER LOCATIONS NEAR YOU!

In 2020, where will you choose to vote?

Where you shop? Where you work? Where you study? Where you play? Near home?

WHEN YOU WANT
Vote in person up to 11 days or drop off your ballot up to 29 days before Election Day.

WHERE YOU WANT
LA County voters can vote at any of the conveniently located Vote Centers throughout the County.

HOW YOU WANT
New accessible voting equipment at Vote Centers. Translated voting materials and assistance available in 13 languages.

ATTEND A COMMUNITY MEETING!
Monday
December 10, 2018
5:00pm - 7:00pm
South Baylo University
2727 West 6th Street
Los Angeles, CA 90057

THIS MEETING WILL COVER:
LA Neighborhoods: Adams-Normandie, Angelino Heights, Chinatown, City Central, County Club Park, Downtown, East Hollywood, Echo Park, Elysian Park, Hancock Park, Harvard Heights, Historic Filipinotown, Hollywood, Hollywood Hills, Jefferson Park, Koreatown, Little Bangladesh, Little Tokyo, Los Feliz, Melrose, Pico-Union, Silverlake, Temple-Beaury, Thai Town, University Park, Victoria Park, Westlake, Wholesale District, Wilshire Center

CAN'T ATTEND THIS MEETING?
Visit VSAP.LAVOTE.net for the full list of meetings.

Los Angeles County seeks to make these meetings accessible to those who wish to participate. Simultaneous interpretation will be provided in Korean. Language assistance will be available in Spanish.

If you need special assistance to participate in this meeting or an alternative format for the meeting materials, please contact Julia Keh at jkeh@rcc.lacounty.gov at least 5 working days before the meeting.

For more information, visit VSAP.LAVOTE.net

모든 사람들을 위한 투표 솔루션

LOS ANGELES 카운티의 새로운 유권자 경험!
가까운 투표 센터 위치를 제안하십시오!

2020년에 어디에서 투표하실건가요?

어디서 쇼핑하시나요? 어디서 직장 가십니까? 어디서 공부하시나요? 어디서 놀으시나요? 어디서 가깝나요? 어디서 가깝나요?

당신이 원하는 때에
최대 투표일 11일 전부터 직접 투표 하시거나 29일 전부터 우편 투표를 제출할 수 있습니다.

당신이 원하는 곳에서
LA 카운티 유권자는 카운티 전역의 편리한 투표 센터에서 투표할 수 있습니다.

당신이 원하는 방법으로
투표 센터에서 이용할 수 있는 새로운 투표 장비가 있습니다. 번역된 투표 자료 및 지원은 13개 언어로 제공됩니다.

이 회의는 다음을 다룹니다:
LA 인근: Adams-Normandie, Angelino Heights, Chinatown, City Central, County Club Park, Downtown, East Hollywood, Echo Park, Elysian Park, Hancock Park, Harvard Heights, Historic Filipinotown, Hollywood, Hollywood Hills, Jefferson Park, Koreatown, Little Bangladesh, Little Tokyo, Los Feliz, Melrose, Pico-Union, Silverlake, Temple-Beaury, Thai Town, University Park, Victoria Park, Westlake, Wholesale District, Wilshire Center

ATTEND A COMMUNITY MEETING!
월요일
2018년 12월 10일
오후 5:00 - 오후 7:00
South Baylo University
2727 West 6th Street
Los Angeles, CA 90057

Los Angeles 카운티는 이러한 회의에 참여를 원하는 사람들이 이용 가능 하도록 노력하고자 합니다. 동시 통역은 한국어로 제공됩니다. 스페인어로 언어 지원이 가능합니다.

이 회의에 참석하는데 특별한 도움이 필요하거나 회의 자료의 다른 형식이 필요한 경우 근무일 기준 회의 예정일보다 최소 5일전에 jkeh@rcc.lacounty.gov로 Julia Keh에게 연락하십시오.

더 많은 정보를 원하시면 VSAP.LAVOTE.net 을 방문하십시오

Пример поста первого раунда в социальных сетях

VSAP.LAVOTE.net

LOS ANGELES COUNTY'S NEW VOTER EXPERIENCE!
SUGGEST VOTE CENTER LOCATIONS NEAR YOU!

In 2020, where will you choose to vote?

Where you shop? Where you work? Where you study? Where you play? Near home?

ATTEND A COMMUNITY MEETING!
Wednesday
January 9, 2019
7:00pm - 9:00pm
La Crescenta County Library
2809 Foothill Boulevard
La Crescenta, CA 91214

CAN'T ATTEND THIS MEETING?
Visit VSAP.LAVOTE.net for additional meeting dates and locations across the County.

VOTING SOLUTIONS FOR ALL PEOPLE

VSAP.LAVOTE.net

LOS ANGELES 카운티의 새로운 유권자 경험!
가까운 투표 센터 위치를 제안하십시오!

2020년 1월 9일, 어디서 투표하시겠습니까?

어디서 쇼핑하시나요? 어디서 직장 가십니까? 어디서 공부하시나요? 어디서 놀으시나요? 어디서 가깝나요? 어디서 가깝나요?

당신이 원하는 때에
최대 투표일 11일 전부터 직접 투표 하시거나 29일 전부터 우편 투표를 제출할 수 있습니다.

당신이 원하는 곳에서
LA 카운티 유권자는 카운티 전역의 편리한 투표 센터에서 투표할 수 있습니다.

당신이 원하는 방법으로
투표 센터에서 이용할 수 있는 새로운 투표 장비가 있습니다. 번역된 투표 자료 및 지원은 13개 언어로 제공됩니다.









이 회의는 다음을 다룹니다:
LA 인근: Adams-Normandie, Angelino Heights, Chinatown, City Central, County Club Park, Downtown, East Hollywood, Echo Park, Elysian Park, Hancock Park, Harvard Heights, Historic Filipinotown, Hollywood, Hollywood Hills, Jefferson Park, Koreatown, Little Bangladesh, Little Tokyo, Los Feliz, Melrose, Pico-Union, Silverlake, Temple-Beaury, Thai Town, University Park, Victoria Park, Westlake, Wholesale District, Wilshire Center

ATTEND A COMMUNITY MEETING!
수요일
2019년 1월 9일
오후 7:00 - 오후 9:00
La Crescenta County Library
2809 Foothill Boulevard
La Crescenta, CA 91214

CAN'T ATTEND THIS MEETING?
Visit VSAP.LAVOTE.net for additional meeting dates and locations across the County.

ԲՎԵՆԱԴԱՆ ԼՈՒԾՈՒՄԵՐ ԲՈՂՈՒՅ ՅԱՄԱՐ

Пример поста второго раунда в социальных сетях

<p> VOTING SOLUTIONS FOR ALL PEOPLE </p> <p>LEARN ABOUT LA COUNTY'S VOTE CENTERS AND THE NEW VOTING EXPERIENCE!</p>	<p> SOLUCIONES DE VOTACIÓN PARA TODA LA GENTE </p> <p>¡APRENDA SOBRE LOS CENTROS DE VOTACIÓN DEL CONDADO DE LOS ANGELES Y LA NUEVA EXPERIENCIA DE VOTACIÓN!</p>
<p>ATTEND A COMMUNITY MEETING!</p> <p>Friday, June 7, 2019 6:00pm - 8:00pm Chimbole Cultural Center Manzanita Ballroom 38350 Sierra Highway Palmdale, CA 93550</p> <p>FOCUS AREAS: Cities: Lancaster, Palmdale Unincorporated LA County: Acton, Agua Dulce, Anaverde, Bouquet Canyon, Del Sur, Desert View Highlands, Elizabeth Lake, Leona Valley, North Lancaster, Palmdale, Quartz Hill, White Fence Farms</p> <p><small>Can't attend this meeting? Visit VSAP.lavote.net for a full meeting schedule.</small></p>	<p>¡ASISTA A UNA JUNTA COMUNITARIA!</p> <p>Viernes, 7 de junio de 2019 6:00pm - 8:00pm Chimbole Cultural Center Manzanita Ballroom 38350 Sierra Highway Palmdale, CA 93550</p> <p>ÁREAS DE ENFOQUE: Ciudades: Lancaster, Palmdale Áreas no incorporadas del condado: Acton, Agua Dulce, Anaverde, Bouquet Canyon, Del Sur, Desert View Highlands, Elizabeth Lake, Leona Valley, North Lancaster, Palmdale, Quartz Hill, White Fence Farms</p> <p><small>¿No puede asistir a esta junta? Visite VSAP.lavote.net para una agenda completa de juntas.</small></p>
<p>HOW WILL VOTING CHANGE IN 2020?</p> <div style="display: flex; justify-content: space-around;"> <div data-bbox="293 768 407 888">  <p>INNOVATIVE TECHNOLOGY New accessible voting equipment designed by LA County voters to meet all of their needs.</p> </div> <div data-bbox="581 768 695 888">  <p>CONVENIENT VOTE CENTERS LA County voters can vote at any vote center throughout the County over an 11-day voting period.</p> </div> </div> <p><small>Los Angeles County seeks to make these meetings accessible to those who wish to participate. Simultaneous translation will be provided in Spanish. If you need special assistance to participate in this meeting or an alternative format for the meeting materials, please contact Julia Keh at jkeh@rrcc.lacounty.gov at least 5 working days before the meeting.</small></p> <p><small>For more information, visit VSAR.lavote.net</small></p>	<p>¿CÓMO CAMBIARÁ LA VOTACIÓN EN 2020?</p> <div style="display: flex; justify-content: space-around;"> <div data-bbox="906 768 1019 888">  <p>TECNOLOGÍA INNOVADORA Nuevo equipo de votación accesible diseñado por los electores del Condado de Los Angeles para satisfacer todas sus necesidades.</p> </div> <div data-bbox="1193 768 1307 888">  <p>CENTROS DE VOTACIÓN CONVENIENTES Los electores del Condado de Los Angeles pueden votar en cualquier centro de votación en todo el Condado durante un periodo de votación de 11 días.</p> </div> </div> <p><small>El Condado de Los Angeles procura hacer estas juntas accesibles a todos aquellos que deseen participar. Se proporcionará interpretación simultánea en español. Si usted necesita asistencia especial para participar en esta junta o un formato alternativo para los materiales de la junta, comuníquese con Julia Keh en jkeh@rrcc.lacounty.gov al menos 5 días antes de la junta.</small></p> <p><small>Para más información, visite VSAP.lavote.net</small></p>

**Таблица 2: Окружной секретарь
г. Los Angeles - Регистратор / Окружной секретарь
Проект размещения Центров голосования (VCP)**

Первый тур общественных собраний

Собрание Дата и время	Место встречи	Синхронный перевод и / или языковая помощь	Головная организация	Интересующий ареал
16 ноября 2018 г., пятница 18:30-20:30	Армия Спасения 736 East Compton Blvd Compton, CA 90221	Испанский	SBCC Thrive LA	Города: Carson, Compton, Gardena, Long Beach, Paramount Округ LA, не получивший статус муниципалитета Расширенное голосование по почте (Expanded Vote by Mail (VBM)), включая удобные пункты приема-выдачи VBM , доступные за 28 дней до дня выборов Athens Village, East Gardena, East Rancho Dominguez, Rancho Dominguez, Rosewood, West Carson, West Rancho Dominguez, Willowbrook Городские районы LA: Century Palms, Cove, Harbor Gateway
17 ноября 2018 г., суббота 14:30-16:30	Рекреационный центр Petit Park Granada Hills 16730 Chatsworth Street Granada Hills, CA 91344	Сведений нет	California Common Cause/Empower LA	Города: Santa Clarita Округ LA, не получивший статус муниципалитета Oat Mountain, Stevenson Ranch, Twin Lakes Городские районы LA: Chatsworth, Granada Hills, North Hills, Northridge, Porter Ranch
28 ноября 2018 г., среда 18:00-20:00	Здание муниципалитета Pacoima Медиа-зал 13520 Van Nuys Blvd Pacoima, CA 91331	Испанский	Организация «Pacoima Beautiful»	Города: San Fernando Округ LA, не получивший статус муниципалитета Kagel, Lopez Canyons Городские районы LA: Arleta, Granada Hills, Lake View Terrace, Mission Hills, North Hills, Pacoima, Panorama City, Sun Valley, Sylmar
29 ноября 2018 г., четверг 18:00-20:00	Колледж Mt. San Antonio Концертный зал Feddersen 1100 North Grand Ave Walnut, CA 91789	Испанский	Центр американцев азиатского происхождения, объединенных для реализации своего потенциала (CAUSE)	Города: Azusa, Covina, City of Industry, Diamond Bar, Glendora, La Puente San Dimas, Walnut, West Covina, Округ LA, не получивший статус муниципалитета Avocado Heights, Azusa, Charter Oak, Hacienda Heights, North Whittier, Rowland Heights, San Jose Hills, Valinda, Walnut, West Puente Valley Городские районы LA: Highland Park

АДМИНИСТРАТИВНЫЙ ПЛАН ВЫБОРОВ ОКРУГА LOS ANGELES

**Таблица 2: Окружной секретарь
г. Los Angeles - Регистратор / Окружной секретарь
Проект размещения Центров голосования (VCP)**

Первый тур общественных собраний

Собрание Дата и время	Место встречи	Синхронны й перевод и / или языковая помощь	Головная организация	Интересующий ареал
29 ноября 2018 г., четверг 18:00-20:00	Пожарная станция в Los Angeles 7063 Laurel Canyon North Hollywood, CA 91605	Испанский	California Common Cause/Empower LA	Города: Burbank Округ LA, не получивший статус муниципалитета Universal City Городские районы LA: Hollywood Hills, North Hollywood, Shadow Hills, Sherman Oaks, Studio City, Sun Valley, Toluca Lake, Toluca Terrance, Toluca Woods, Valley Village
1 декабря 2018 г., суббота 10:00-12:00	Рекреационный центр в Westwood 1350 South Sepulveda Blvd Los Angeles, CA 90025	Сведений нет	California Common Cause/Empower LA	Города: Malibu, Santa Monica Округ LA, не получивший статус муниципалитета Santa Monica Mountains, West Los Angeles Городские районы LA: Bel Air, Beverly Crest, Brentwood, Century City, Mandeville Canyon, Mar Vista, Pacific Palisades, Palisades Highlands, Palms, Rancho Park, Venice
3 декабря 2018 г., понедельник 18:00-20:00	Центр для взрослых в Sherman Oaks East Valley Building A 5056 Van Nuys Blvd Sherman Oaks, CA 91403	Испанский	California Common Cause	Городские районы LA: Arleta, Encino, Lake Balboa, North Hills, North Hollywood, Panorama City, Sherman Oaks, Sun Valley, Valley Glen, Van Nuys
4 декабря 2018 г., вторник 18:00-20:00	Клуб имени Albert O. Little 18750 Clarkdale Ave Artesia, CA 90701	Испанский Хинди	Центр американцев азиатского происхождения, объединенных для реализации своего потенциала (CAUSE)	Города: Bellflower, Cerritos, Downey, Hawaiian Gardens, Lakewood, Long Beach, Norwalk, Paramount Округ LA, не получивший статус муниципалитета Cerritos, Long Beach, Lakewood

АДМИНИСТРАТИВНЫЙ ПЛАН ВЫБОРОВ ОКРУГА LOS ANGELES

**Таблица 2: Окружной секретарь
г. Los Angeles - Регистратор / Окружной секретарь
Проект размещения Центров голосования (VCP)**

Первый тур общественных собраний

Собрание Дата и время	Место встречи	Синхронны й перевод и / или языковая помощь	Головная организация	Интересующий ареал
5 декабря 2018 г., среда 16:00-18:00	Политехническ ая средняя школа в Long Beach 1600 Atlantic Ave Long Beach, CA 90813	Кхмерский Испанский	SBCC, Thrive LA	Города: Lakewood, Long Beach, Signal Hill Городской район LA: Wilmington
6 декабря 2018 г., четверг 18:00-20:00	Публичная библиотека в Redondo Beach 303 North Pacific Coast Highway Redondo Beach, CA 90277	Испанский Японский	California Common Cause	Города: El Segundo, Gardena, Hawthorne, Hermosa Beach, Inglewood, Lawndale, Manhattan Beach Palos Verdes Estates, Redondo Beach, Torrance Округ LA, не получивший статус муниципалитета Del Aire, El Camino Village, Harbor Gateway, Lennox, Hawthorne, Wiseburn Городские районы LA: Harbor Gateway
8 декабря 2018 г., суббота 10:00-12:00	Weingarten East Los Angeles YMCA 2900 Whittier Blvd Los Angeles, CA 90023	Испанский	Образовательн ый фонд NALEO	Города: Alhambra, Commerce, Monterey Park, South Pasadena Округ LA, не получивший статус муниципалитета City Terrace, East Los Angeles Городские районы LA: Boyle Heights, El Sereno, Highland Park, Lincoln Heights, Mt. Washington, Wholesale District, University Hills
10 декабря 2018 г., понедельник 17:00-19:00	Университет South Baylo 2727 West 6th St Los Angeles, CA 90057	Корейский Испанский	Коалиция американцев корейского происхождения <i>*Дополнительн ое собрание в Учебной зоне 4</i>	Городские районы LA: Adams- Normandie, Angelino Heights, Chinatown, City Central, County Club Park, Downtown, East Hollywood, Echo Park, Elysian Park, Hancock Park, Harvard Heights, Historic Filipinotown, Hollywood, Hollywood Hills, Jefferson Park, Koreatown, Little Bangladesh, Little Tokyo, Los Feliz, Melrose, Pico-Union, Silverlake, Temple-Beaudry, Thai Town, University Park, Victoria Park, Westlake, Wilshire Center

АДМИНИСТРАТИВНЫЙ ПЛАН ВЫБОРОВ ОКРУГА LOS ANGELES

**Таблица 2: Окружной секретарь
г. Los Angeles - Регистратор / Окружной секретарь
Проект размещения Центров голосования (VCP)**

Первый тур общественных собраний

Собрание Дата и время	Место встречи	Синхронны й перевод и / или языковая помощь	Головная организация	Интересующий ареал
11 декабря 2018 г., вторник 18:00-20:00	Здание муниципалитет а Inglewood Комната для встреч А 1 West Manchester Blvd Inglewood, CA 90302	Испанский	California Common Cause	Города: Culver City, El Segundo, Hawthorne, Inglewood Округ LA, не получивший статус муниципалитета Ladera Heights, Lennox, Marina del Rey Городские районы LA: Baldwin Hills, Del Rey, Hyde Park, Marina Peninsula, Palms, Playa Del Rey, Playa Vista, Venice, View Heights, Westchester, Windsor Hills
12 декабря 2018 г., среда 17:30-19:30	Университетски й центр в Lancaster 45356 Division St Lancaster, CA 93535	Сведений нет	Союз по правам иммигрантов г. Los Angeles (CHIRLA)	Города: Lancaster, Palmdale Округ LA, не получивший статус муниципалитета Acton, Agua Dulce, Anaverde, Bouquet Canyon, Del Sur, Desert View Highlands, Elizabeth Lake, Leona Valley, North Lancaster, Palmdale, Quartz Hill, White Fence Farms
13 декабря 2018 г., четверг 19:00-21:00	Молодежный центр Н&Н Jivalagian 2242 East Foothill Blvd Pasadena, CA 91107	Армянский	Армянский национальный комитет в Америке, Организация в Pasadena <i>*Дополнительн ое собрание в Учебной зоне 8</i>	Города: Alhambra, Arcadia, Pasadena, San Gabriel, San Marino, South Pasadena, San Marino, Sierra Madre, Temple City Округ LA, не получивший статус муниципалитета Altadena, Angeles National Forest, Northeast San Gabriel, San Pascual Городские районы LA: Highland Park
14 декабря 2018 г., пятница 18:00-20:00	Молодежный центр в Glendale 211 West Chestnut St Glendale, CA 91204	Испанский Армянский	Армянский национальный комитет в Америке, Организация в Western Region	Города: Glendale, La Cañada Flintridge, Городские районы LA: Atwater Village, Eagle Rock, Echo Park, Elysian Park, Elysian Valley, Glassell Park, Highland Park, Los Feliz, Mt. Washington, Silverlake

**Таблица 2: Окружной секретарь
г. Los Angeles - Регистратор / Окружной секретарь
Проект размещения Центров голосования (VCP)**

Первый тур общественных собраний

Собрание Дата и время	Место встречи	Синхронны й перевод и / или языковая помощь	Головная организация	Интересующий ареал
5 января 2019 г., суббота 12:00-14:00	Культурно- исторический концертный зал в культурно- исторической общине для активных пожилых людей 930 East Avenue Q-9 Palmdale, CA 93550	Испанский	Организация «Чернокожие женщины за здоровье»	Города: Lancaster, Palmdale Округ LA, не получивший статус муниципалитета Angeles National Forest, East Lancaster, Hi Vista, Lake Los Angeles, Littlerock/Juniper Hills, Littlerock, Llano, Pearblossom, Roosevelt, Southeast Antelope Valley, South Edwards, Sun Village
5 января 2019 г., суббота 10:00-12:00	SBCC, Thrive LA 540 North Marine Avenue Wilmington, CA 90744	Испанский	SBCC Thrive LA	Города: Avalon, Carson, Lomita, Palos Verdes, Rancho Palos Verdes, Rolling Hills, Rolling Hills Estates, Torrance Округ LA, не получивший статус муниципалитета Academy Estates, La Rambla, West Carson, Westfield Городские районы LA: Harbor City, Harbor Gateway, Harbor Pines, San Pedro, Wilmington
6 января 2018 г., воскресенье 12:00-14:00	Клуб имени Newhall 22421 Market St Newhall, CA 91321	Сведений нет	Организация «Чернокожие женщины за здоровье»	Города: Santa Clarita Округ LA, не получивший статус муниципалитета Agua Dulce, Bouquet Canyon, Canyon Country, Castaic, Lake Hughes, Newhall, Placentia Canyon, Sand Canyon, San Francisquito Canyon, Saugus, Stevenson Ranch, Valencia, Val Verde, West Antelope Valley

АДМИНИСТРАТИВНЫЙ ПЛАН ВЫБОРОВ ОКРУГА LOS ANGELES

**Таблица 2: Окружной секретарь
г. Los Angeles - Регистратор / Окружной секретарь
Проект размещения Центров голосования (VCP)**

Первый тур общественных собраний

Собрание Дата и время	Место встречи	Синхронны й перевод и / или языковая помощь	Головная организация	Интересующий ареал
7 января 2019 г., понедельник 19:00-21:00	Здание муниципалитета в Malibu Многоцелевой зал 23825 Stuart Ranch Rd Malibu, CA 90265	Сведений нет	Лига женщин- избирателей в Los Angeles	Города: Agoura Hills, Calabasas, Malibu, Westlake Village Округ LA, не получивший статус муниципалитета Santa Monica Mountains
9 января 2019 г., среда 17:30-19:30	Управление по водным ресурсам и энергетике г. Los Angeles Конференц-зал 4030 Crenshaw Blvd Los Angeles, CA 90008	Испанский	Организация «Чернокожие женщины за здоровье»	Города: Hawthorne, Huntington Park, Inglewood, Vernon Округ LA, не получивший статус муниципалитета Athens-Westmont, Florence-Firestone, View Park, Windsor Hills Городские районы LA: Century Palms, City Central, Cove, Exposition Park, Figueroa Park Square, Gramercy Place, Green Meadows, Harbor Gateway, Harvard Park, Hyde Park, Leimert Park, Manchester Square, South Park, Vermont Knolls, Vermont Square, Vermont Vista, Watts, West Vernon
9 января 2019 г., среда 18:00-20:00	Клуб имени Alexander Hughes Падуанский зал 1700 Danbury Rd Claremont CA 91711	Испанский	Образовательн ый фонд NALEO	Города: Azusa, Claremont, Diamond Bar, Glendora, La Verne, Pomona, San Dimas, Walnut Округ LA, не получивший статус муниципалитета Angeles National Forest, Claremont, Covina, East Covina, Glendora, La Verne, Padua Hills, Pomona

АДМИНИСТРАТИВНЫЙ ПЛАН ВЫБОРОВ ОКРУГА LOS ANGELES

**Таблица 2: Окружной секретарь
г. Los Angeles - Регистратор / Окружной секретарь
Проект размещения Центров голосования (VCRP)**

Первый тур общественных собраний

Собрание Дата и время	Место встречи	Синхронны й перевод и / или языковая помощь	Головная организация	Интересующий ареал
9 января 2019 г., среда 19:00-21:00	Окружная библиотека в La Crescenta 2809 Foothill Blvd La Crescenta, CA 91214	Армянский	Армянский национальный комитет в Америке, Организация в Crescenta Valley	Города: Burbank, Glendale, La Cañada Flintridge Pasadena, Santa Clarita Округ LA, не получивший статус муниципалитета Angeles National Forest, Altadena, Kagel, La Crescenta, Lopez Canyons Городские районы LA: Lakeview Terrace, Sunland, Sun Valley, Tujunga
9 января 2019 г., среда 19:00-21:00	Клуб имени Rose Goldwater 21710 Vanowen St Canoga Park, CA 91303	Испанский	Лига женщин-избирателей в Los Angeles	Города: Calabasas, Hidden Hills Округ LA, не получивший статус муниципалитета Lake Manor, Santa Monica Mountains, West Chatsworth, West Hills Городские районы LA: Canoga Park, Chatsworth, Winnetka, Woodland Hills
10 января 2019 г., четверг 18:00-20:00	Клуб имени Jackie Robinson 1020 North Fair Oaks Avenue Pasadena, CA 91103	Сведений нет	California Common Cause	Города: Alhambra, Arcadia, Pasadena, San Gabriel, San Marino, South Pasadena, San Marino, Sierra Madre, Temple City Округ LA, не получивший статус муниципалитета Altadena, Angeles National Forest, Northeast San Gabriel, San Pascual Городские районы LA: Highland Park

АДМИНИСТРАТИВНЫЙ ПЛАН ВЫБОРОВ ОКРУГА LOS ANGELES

**Таблица 2: Окружной секретарь
г. Los Angeles - Регистратор / Окружной секретарь
Проект размещения Центров голосования (VCP)**

Первый тур общественных собраний

Собрание Дата и время	Место встречи	Синхронны й перевод и / или языковая помощь	Головная организация	Интересующий ареал
10 января 2019 г., четверг 18:00-20:00	Публичная библиотека в Arcadia 20 West Duarte Rd Arcadia, CA 91006	Испанский Китайский	Центр американцев азиатского происхождения, объединенных для реализации своего потенциала (CAUSE)	Города: Arcadia, Baldwin Park, Bradbury, Duarte, City of Industry, El Monte, Irwindale, Monrovia, Rosemead, South El Monte, Temple City, West Covina Округ LA, не получивший статус муниципалитета Avocado Heights, Bassett, Bradbury, Duarte, Hacienda Heights, Monrovia, North Whittier, Pellissier Village, Whittier Narrows
11 января 2019 г., пятница 13:30-15:30	Организация для людей с ДЦП в Los Angeles 6110 Washington Blvd Culver City, CA 90232	Сведений нет	Объединенная организация по правам инвалидом и людей с ДЦП в округах Los Angeles, Ventura и Santa Barbara, California <i>*Дополнительн ое собрание для избирателей с ограниченными возможностями и в Учебной зоне 21</i>	Города: Beverly Hills, Culver City, West Hollywood Округ LA, не получивший статус муниципалитета Franklin Canyon, Miracle Mile Городские районы LA: Alsace, Baldwin Hills, Beverly Crest, Beverlywood, Brookside, Cadillac-Coming, Carthay, Century City, Cheviot Hills, Cloverdale, Cochran, Country Club Park, Crenshaw District, Crestview, Exposition, Faircrest Heights, Hollywood, Hollywood Hills, Lafayette Square, Longwood, Miracle Mile, Melrose, Park La Brea, South Carthay, Sycamore Square, Regent Square, Reynier Village, St. Elmo Village, Victoria Park, Wellington Square

АДМИНИСТРАТИВНЫЙ ПЛАН ВЫБОРОВ ОКРУГА LOS ANGELES

**Таблица 2: Окружной секретарь
г. Los Angeles - Регистратор / Окружной секретарь
Проект размещения Центров голосования (VCP)**

Первый тур общественных собраний

Собрание Дата и время	Место встречи	Синхронны й перевод и / или языковая помощь	Головная организация	Интересующий ареал
12 января 2019 г., суббота 10:00-12:00	Павильон Dorothy Chandler в музыкальном центре Большой зал Stern (2-й этаж) 135 North Grand Ave Los Angeles, CA 90012	Испанский Тайский Тагальский	Искусство для LA	Городские районы LA: Adams- Normandie, Angelino Heights, Chinatown, City Central, County Club Park, Downtown, East Hollywood, Echo Park, Elysian Park, Hancock Park, Harvard Heights, Historic Filipinotown, Hollywood, Hollywood Hills, Jefferson Park, Koreatown, Little Bangladesh, Little Tokyo, Los Feliz, Melrose, Pico-Union, Silverlake, Temple-Beaudry, Thai Town, University Park, Victoria Park, Westlake, Wholesale District, Wilshire Center
12 января 2019 г., суббота 10:00-12:00	Центр Liberty Community 14181 Telegraph Rd Whittier, CA 90604	Испанский	Лига женщин- избирателей в Whittier	Города: Cerritos, La Habra Heights, La Mirada, Norwalk, Santa Fe Springs, Pico Rivera, Whittier Округ LA, не получивший статус муниципалитета East La Mirada, East Whittier, Hacienda Heights, Los Nietos, Rowland Heights, South Whittier, West Whittier
12 января 2019 г., суббота 10:00-12:00	Американский фонд возможностей для мексиканцев 401 North Garfield Ave Montebello, CA 90640	Испанский Китайский Вьетнамский	Образовательн ый фонд NALEO	Города: Alhambra, Commerce, El Monte, Montebello, Monterey Park, Pico Rivera, Rosemead, San Gabriel, South El Monte, Temple City, Whittier Округ LA, не получивший статус муниципалитета East Los Angeles, El Monte, Northeast San Gabriel, Sunrise Village, Whittier Narrows

**Таблица 2: Окружной секретарь
г. Los Angeles - Регистратор / Окружной секретарь
Проект размещения Центров голосования (VCP)**

Первый тур общественных собраний

Собрание Дата и время	Место встречи	Синхронный перевод и / или языковая помощь	Головная организация	Интересующий ареал
12 января 2019 г., суббота 13:30-15:30	Публичная библиотека в Beverly Hills Конференц-зал 444 North Rexford Dr Beverly Hills, CA 90210	Русский	Национальный совет американцев иранского происхождения	Города: Beverly Hills, Culver City, West Hollywood Округ LA, не получивший статус муниципалитета Franklin Canyon, Miracle Mile Городские районы LA: Alsace, Baldwin Hills, Beverly Crest, Beverlywood, Brookside, Cadillac-Coming, Carthay, Century City, Cheviot Hills, Cloverdale, Cochran, Country Club Park, Crenshaw District, Crestview, Exposition, Faircrest Heights, Hollywood, Hollywood Hills, Lafayette Square, Longwood, Miracle Mile, Melrose, Park La Brea, South Carthay, Sycamore Square, Regent Square, Reynier Village, St. Elmo Village, Victoria Park, Wellington Square
14 января 2019 г., понедельник 18:00-20:00	Корпорация жилищного строительства NewStart 3355 East Gage Ave Huntington Park, CA 90255	Испанский	Союз по правам иммигрантов в Los Angeles (CHIRLA)	Города: Bell, Bell Gardens, Compton, Cudahy, Downey, Huntington Park, Lynwood, Maywood, Paramount, South Gate, Vernon Округ LA, не получивший статус муниципалитета Bandini Islands, East Rancho Dominguez, Florence-Firestone, Lynwood, Walnut Park, Willowbrook Городские районы LA: Watts
19 января 2019 г., суббота 14:00-16:00	Рекреационный центр в Reseda 18411 Victory Blvd Reseda, CA 91335	Фарси Испанский	Национальный совет американцев иранского происхождения	Городские районы LA: Encino, Lake Balboa, Northridge, Reseda, Reseda Ranch, Tarzana, Van Nuys, Winnetka, Woodland Hills
<p>Синхронный перевод - Переводчик буквально толковал содержание собрания в режиме реального времени.</p> <p>Каждому в индивидуальное пользование была предоставлена гарнитура.</p> <p>Языковая поддержка - Для оказания языковой поддержки, а также обеспечения переведенных материалов встречи были предоставлены сотрудники.</p>				

Таблица 3: Окружной секретарь г. Los Angeles - Регистратор / Окружной секретарь Проект размещения Центров голосования (VCPD)				
Второй тур общественных собраний				
Собрание Дата и время	Место встречи	Синхронн ый перевод и / или языковая помощь	Головная организация	Интересующий ареал
2 мая 2019 г., четверг 18:30-20:30	Церковь Shephard 19700 Rinaldi St Porter Ranch, CA 91326	Испанский	Лига женщин- избирателей в Los Angeles	Города: Calabasas, Hidden Hills Округ LA, не получивший статус муниципалитета Lake Manor, Santa Monica Mountains, West Chatsworth, West Hills Городские районы LA: Canoga Park, Chatsworth, Winnetka, Woodland Hills
3 мая 2019 г., пятница 10:00-12:00	Парк McBride 1550 Martin Luther King Ave Long Beach, CA 90813	Американс кий язык жестов (ASL) Кхмерский Испанский	Учебно- методический центр для людей с ограниченными возможностями	Города: Lakewood, Long Beach, Signal Hill Городской район LA: Wilmington
4 мая 2019 г., суббота 12:00-14:00	Центр пожилых людей в Long Beach 1150 East 4th St Long Beach, CA 90802	Кхмерский Испанский	«Серые пантеры» в Long Beach	Города: Lakewood, Long Beach, Signal Hill Городской район LA: Wilmington
7 мая 2019 г., вторник 18:00-20:00	Virginia Avenue Park Thelma Terry Building 2200 Virginia Ave Santa Monica, CA 90404	Сведений нет	Лига женщин- избирателей в Los Angeles	Города: Malibu, Santa Monica Округ LA, не получивший статус муниципалитета Santa Monica Mountains, West Los Angeles Городские районы LA: Bel Air, Beverly Crest, Brentwood, Century City, Mandeville Canyon, Mar Vista, Pacific Palisades, Palisades Highlands, Palms, Rancho Park, Venice
9 мая 2019 г., четверг 19:00-21:00	Парк и центр для пожилых людей в Glassell 3750 Verdugo Rd Los Angeles, CA 90065	Армянский Испанский	Ассоциация по улучшению парка в Glassell	Города: Glendale, La Cañada Flintridge, Городские районы LA: Atwater Village, Eagle Rock, Echo Park, Elysian Park, Elysian Valley, Glassell Park, Highland Park, Los Feliz, Mt. Washington, Silverlake

**Таблица 3: Окружной секретарь
г. Los Angeles - Регистратор / Окружной секретарь
Проект размещения Центров голосования (VCP)**

Второй тур общественных собраний

Собрание Дата и время	Место встречи	Синхронный перевод и / или языковая помощь	Головная организация	Интересующий ареал
10 мая 2019 г., пятница 18:00-20:00	Союз общины 8101 South Vermont Ave Los Angeles, CA 90037	Испанский	Организация «Чернокожие женщины за здоровье»	Города: Hawthorne, Huntington Park, Inglewood, Vernon Округ LA, не получивший статус муниципалитета Athens-Westmont, Florence-Firestone, View Park, Windsor Hills Городские районы LA: Century Palms, City Central, Cove, Exposition Park, Figueroa Park Square, Gramercy Place, Green Meadows, Harbor Gateway, Harvard Park, Hyde Park, Leimert Park, Manchester Square, South Park, Vermont Knolls, Vermont Square, Vermont Vista, Watts, West Vernon
16 мая 2019 г., четверг 18:30-20:30	Муниципальный центр в Carson 801 East Carson St Carson, CA 90745	Испанский	Организация «Чернокожие женщины за здоровье»	Города: Carson, Compton, Gardena, Long Beach, Paramount, Округ LA, не получивший статус муниципалитета Athens Village, East Gardena, East Rancho Dominguez, Rancho Dominguez, Rosewood, West Carson, West Rancho Dominguez, Willowbrook Городские районы LA: Century Palms, Cove, Harbor Gateway
16 мая 2019 г., четверг 19:00-21:00	Конференц-зал Центра культурного искусства компании Toyota в Torrance 3330 Civic Center Dr Torrance, CA 90503	Японский	Лига женщин- избирателей в Torrance Area	Города: El Segundo, Gardena, Hawthorne, Hermosa Beach, Inglewood, Lawndale, Manhattan Beach, Palos Verdes Estates, Redondo Beach, Torrance Округ LA, не получивший статус муниципалитета Del Aire, El Camino Village, Harbor Gateway, Lennox, Hawthorne, Wiseburn Городские районы LA: Harbor Gateway

АДМИНИСТРАТИВНЫЙ ПЛАН ВЫБОРОВ ОКРУГА LOS ANGELES

**Таблица 3: Окружной секретарь
г. Los Angeles - Регистратор / Окружной секретарь
Проект размещения Центров голосования (VCP)**

Второй тур общественных собраний

Собрание Дата и время	Место встречи	Синхронный перевод и / или языковая помощь	Головная организация	Интересующий ареал
17 мая 2019 г., пятница 13:30-15:30	UCPLA Culver City 6110 Washington Blvd Culver City, CA 90232	Американский язык жестов (ASL) Испанский	Объединенная организация по правам инвалидов и людей с ДЦП (UCPLA) г. Los Angeles, California	<i>Специальное собрание для избирателей с ограниченными возможностями по всему округу Los Angeles</i>
18 мая 2019 г., суббота 9:00-11:00	Центр Деятельности имени С. Robert, Зал В 21815 Pioneer Blvd Hawaiian Gardens, CA 90716	Язык хинди Испанский	Southern California Resource Services для независимой жизни	Города: Bellflower, Cerritos, Downey, Hawaiian Gardens, Lakewood, Long Beach, Norwalk, Paramount Округ LA, не получивший статус муниципалитета Cerritos, Long Beach, Lakewood
18 мая 2019 г., суббота 10:00-12:00	Армянский культурно- образовательный центр 11719 Moorpark St Studio City, CA 91604	Тайский Испанский	Армянский национальный комитет в Америке, Организация в Crescenta Valley	Города: Burbank Округ LA, не получивший статус муниципалитета Universal City Городские районы LA: Hollywood Hills, North Hollywood, Shadow Hills, Sherman Oaks, Studio City, Sun Valley, Toluca Lake, Toluca Terrance, Toluca Woods, Valley Village
21 мая 2019 г., вторник 18:00-20:00	Даунтаун в Cal State, Los Angeles, 6-й этаж - Зал 624 801 South Grand Ave Los Angeles, CA 90017	Тагальский Испанский Тайский	Институт публичной политики имени Pat Brown Institute в Cal State, LA	Городские районы LA: Adams- Normandie, Angelino Heights, Chinatown, City Central, County Club Park, Downtown, East Hollywood, Echo Park, Elysian Park, Hancock Park, Harvard Heights, Historic Filipinotown, Hollywood, Hollywood Hills, Jefferson Park, Koreatown, Little Bangladesh, Little Tokyo, Los Feliz, Melrose, Pico-Union, Silverlake, Temple-Beaudry, Thai Town, University Park, Victoria Park, Westlake, Wholesale District, Wilshire Center

АДМИНИСТРАТИВНЫЙ ПЛАН ВЫБОРОВ ОКРУГА LOS ANGELES

**Таблица 3: Окружной секретарь
г. Los Angeles - Регистратор / Окружной секретарь
Проект размещения Центров голосования (VCP)**

Второй тур общественных собраний

Собрание Дата и время	Место встречи	Синхронн ый перевод и / или языковая помощь	Головная организация	Интересующий ареал
22 мая 2019 г., среда 18:00-20:00	Университет в г. La Verne Директорский ресторан 1950 Third St La Verne, CA 91750	Американс кий язык жестов (ASL) Испанский	Образовательн ый фонд NALEO	Города: Azusa, Claremont, Diamond Bar, Glendora, La Verne, Pomona, San Dimas, Walnut Округ LA, не получивший статус муниципалитета Angeles National Forest, Claremont, Covina, East Covina, Glendora, La Verne, Padua Hills, Pomona
28 мая 2019 г., вторник 17:30-19:30	Публичная библиотека в г. Covina 234 North Second Ave Covina, CA 91723	Испанский	Американцы азиатского происхождения, продвигающие правосудие (AAAJ)	Города: Azusa, Covina, City of Industry, Diamond Bar, Glendora, La Puente, San Dimas, Walnut, West Covina, Округ LA, не получивший статус муниципалитета Avocado Heights, Azusa, Charter Oak, Hacienda Heights, North Whittier, Rowland Heights, San Jose Hills, Valinda, Walnut, West Puente Valley Городские районы LA: Highland Park
28 мая 2019 г., вторник 18:00-20:00	Художественно- спортивный комплекс в Norwalk 13000 Clarkdale Ave Norwalk, CA 90650	Испанский	Southern California Resource Services для независимой жизни	Города: Cerritos, La Habra Heights, La Mirada, Norwalk, Santa Fe Springs, Pico Rivera, Whittier Округ LA, не получивший статус муниципалитета East La Mirada, East Whittier, Hacienda Heights, Los Nietos, Rowland Heights, South Whittier, West Whittier
29 мая 2019 г., среда 18:00-20:00	Рекреационный центр для взрослых в San Gabriel, «Виноградная» комната 324 South Mission Dr San Gabriel, CA 91776	Китайский	California Common Cause	Города: Alhambra, Arcadia, Pasadena, San Gabriel, San Marino, South Pasadena, San Marino, Sierra Madre, Temple City Округ LA, не получивший статус муниципалитета Altadena, Angeles National Forest, Northeast San Gabriel, San Pascual

АДМИНИСТРАТИВНЫЙ ПЛАН ВЫБОРОВ ОКРУГА LOS ANGELES

**Таблица 3: Окружной секретарь
г. Los Angeles - Регистратор / Окружной секретарь
Проект размещения Центров голосования (VCP)**

Второй тур общественных собраний

Собрание Дата и время	Место встречи	Синхронный перевод и / или языковая помощь	Головная организация	Интересующий ареал
29 мая 2019 г., среда 19:00-21:00	Центральная библиотека в Burbank 110 North Glenoaks Blvd Burbank, CA 91502	Армянский Испанский	Армянский национальный комитет в Америке, Организация в Western	Города: Burbank, Glendale, La Cañada Flintridge, Pasadena, Santa Clarita Округ LA, не получивший статус муниципалитета Angeles National Forest, Altadena, Kagel, La Cresenta, Lopez Canyons Городские районы LA: Lakeview Terrace, Sunland, Sun Valley, Tujunga
4 июня 2019 г., вторник 18:00-20:00	Конференц-центр в г. Pasadena Актальный зал F-G 300 East Green St Pasadena, CA 91101	Испанский Китайский	Армянский национальный комитет в Америке, Организация в Pasadena	Города: Alhambra, Arcadia, Pasadena, San Gabriel, San Marino, South Pasadena, Sierra Madre, Temple City Округ LA, не получивший статус муниципалитета Altadena, Angeles National Forest, Northeast San Gabriel, San Pascual Городские районы LA: Highland Park
5 июня 2019 г., среда 18:00-20:00	Палаты Городского совета г. West Hollywood 625 North San Vicente Blvd West Hollywood, 90069	Русский Фарси	California Common Cause	Города: Beverly Hills, Culver City, West Hollywood Округ LA, не получивший статус муниципалитета Franklin Canyon, Miracle Mile Городские районы LA: Alsace, Baldwin Hills, Beverly Crest, Beverlywood, Brookside, Cadillac-Coming, Carthay, Century City, Cheviot Hills, Cloverdale, Cochran, Country Club Park, Crenshaw District, Crestview, Exposition, Faircrest Heights, Hollywood, Hollywood Hills, Lafayette Square, Longwood, Miracle Mile, Melrose, Park La Brea, South Carthay, Sycamore Square, Regent Square, Reynier Village, St. Elmo Village, Victoria Park, Wellington Square

**Таблица 3: Окружной секретарь
г. Los Angeles - Регистратор / Окружной секретарь
Проект размещения Центров голосования (VCP)**

Второй тур общественных собраний

Собрание Дата и время	Место встречи	Синхронн ый перевод и / или языковая помощь	Головная организация	Интересующий ареал
6 июня 2019 г., четверг 18:00-20:00	Центр обслуживания Centro Maravilla 4716 East Cesar Chavez Ave Los Angeles, CA 90022	Китайский Вьетнамский Испанский	Образовательн ый фонд NALEO	Города: Alhambra, Commerce, El Monte, Montebello, Monterey Park, Pico Rivera, Rosemead, San Gabriel, South El Monte, Temple City, Whittier Округ LA, не получивший статус муниципалитета East Los Angeles, El Monte, Northeast San Gabriel, Sunrise Village, Whittier Narrows
6 июня 2019 г., четверг 18:00-20:00	Вторая баптисткая церковь 925 South Shamrock Ave Monrovia, CA 91016	Испанский Китайский	Программа партнерства района Monrovia (MAP)	Города: Arcadia, Baldwin Park, Bradbury, Duarte, City of Industry, El Monte, Irwindale, Monrovia, Rosemead, South El Monte, Temple City, West Covina Округ LA, не получивший статус муниципалитета Avocado Heights, Bassett, Bradbury, Duarte, Hacienda Heights, Monrovia, North Whittier, Pellissier Village, Whittier Narrows
7 июня 2019 г., пятница 18:00-20:00	Культурный центр имени Chimbole, актовый зал «Толокнянка» 38350 Sierra Highway Palmdale, CA 93550	Испанский	Организация «Чернокожие женщины за здоровье»	Города: Lancaster, Palmdale Округ LA, не получивший статус муниципалитета Acton, Agua Dulce, Anaverde, Bouquet Canyon, Del Sur, Desert View Highlands, Elizabeth Lake, Leona Valley, North Lancaster, Palmdale, Quartz Hill, White Fence Farms
8 июня 2019 г., суббота 10:00-12:00	Церкви народов Азии и Ближнего Востока Открытая площадка 2270 South Harvard Blvd Los Angeles, CA 90018	Корейский Испанский Тайский	Первая африканская методистская епископальная церковь (FAME) и Alpha Kappa Alpha (AKA)	Городские районы LA: Adams- Normandie, Angelino Heights, Chinatown, City Central, County Club Park, Downtown, East Hollywood, Echo Park, Elysian Park, Hancock Park, Harvard Heights, Historic Filipinotown, Hollywood, Hollywood Hills, Jefferson Park, Koreatown, Little Bangladesh, Little Tokyo, Los Feliz, Melrose, Pico- Union, Silverlake, Temple-Beaudry, Thai Town, University Park, Victoria Park, Westlake, Wholesale District, Wilshire Center

**Таблица 3: Окружной секретарь
г. Los Angeles - Регистратор / Окружной секретарь
Проект размещения Центров голосования (VCP)**

Второй тур общественных собраний

Собрание Дата и время	Место встречи	Синхронный перевод и / или языковая помощь	Головная организация	Интересующий ареал
11 июня 2019 г., вторник 18:00-20:00	Клуб имени Agoura Hills/Calabasas 27040 Malibu Hills Rd Calabasas, CA 91301	Сведений нет	Лига женщин-избирателей в Los Angeles	Города: Agoura Hills, Calabasas, Malibu, Westlake Village Округ LA, не получивший статус муниципалитета: Santa Monica Mountains
12 июня 2019 г., среда 9:00-11:00	Рекреационный центр в Harbor City, комната для встреч 24901 Frampton Ave Harbor City, CA 90710	Испанский	Центр по предоставлению юридической консультации в South Bay (SBCC) Thrive LA	Города: Avalon, Carson, Lomita, Palos Verdes, Rancho Palos Verdes, Rolling Hills, Rolling Hills Estates, Torrance Округ LA, не получивший статус муниципалитета: Academy Estates, La Rambla, West Carson, Westfield Городские районы LA: Harbor City, Harbor Gateway, Harbor Pines, San Pedro, Wilmington
13 июня 2019 г., четверг 17:30-19:30	Клуб для девушек в г. South Gate 4940 Southern Ave South Gate, CA 90280	Испанский	Объединенная организация в Southeast Los Angeles (SELA)	Города: Bell, Bell Gardens, Compton, Cudahy, Downey, Huntington Park, Lynwood, Maywood, Paramount, South Gate, Vernon Округ LA, не получивший статус муниципалитета: Bandini Islands, East Rancho Dominguez, Florence-Firestone, Lynwood, Walnut Park, Willowbrook Городские районы LA: Watts
15 июня 2019 г., суббота 11:30-13:30	Публичная библиотека в старом городе округа Newhall 24500 Main St Santa Clarita, CA 91321	Сведений нет	Организация «Чернокожие женщины за здоровье»	Города: Santa Clarita Округ LA, не получивший статус муниципалитета: Agua Dulce, Bouquet Canyon, Canyon Country, Castaic, Lake Hughes, Newhall, Placerita Canyon, Sand Canyon, San Francisquito Canyon, Saugus, Stevenson Ranch, Valencia, Val Verde, West Antelope Valley

АДМИНИСТРАТИВНЫЙ ПЛАН ВЫБОРОВ ОКРУГА LOS ANGELES

**Таблица 3: Окружной секретарь
г. Los Angeles - Регистратор / Окружной секретарь
Проект размещения Центров голосования (VCP)**

Второй тур общественных собраний

Собрание Дата и время	Место встречи	Синхронн ый перевод и / или языковая помощь	Головная организация	Интересующий ареал
18 июня 2019 г., вторник 17:30-19:30	Филиал библиотеки в Encino-Tarzana 18231 West Ventura Blvd Tarzana, CA 91356	Фарси Испанский	FarsiVote	Городские районы LA: Encino, Lake Balboa, Northridge, Reseda, Reseda Ranch, Tarzana, Van Nuys, Winnetka, Woodland Hills
18 июня 2019 г., вторник 18:00-20:00	Мемориальный центр в г. Hawthorne, Зал «Полярис» 3901 West El Segundo Blvd Hawthorne, CA 90250	Испанский	Центр по предоставлени ю юридической консультации в South Bay (SBCC) Thrive LA	Города: Culver City, El Segundo, Hawthorne, Inglewood Округ LA, не получивший статус муниципалитета: Ladera Heights, Lennox, Marina del Rey Городские районы LA: Baldwin Hills, Del Rey, Hyde Park, Marina Peninsula, Palms, Playa Del Rey, Playa Vista, Venice, View Heights, Westchester, Windsor Hills
19 июня 2019 г., среда 18:00-20:00	Единая методистская церковь в North Hills, Зал «Домашний» 15435 Rayen St North Hills, CA 91343	Испанский	Центр по предоставлени ю юридической консультации в South Bay (SBCC) Thrive LA	Городские районы LA: Arleta, Encino, Lake Balboa, North Hills, North Hollywood, Panorama City, Sherman Oaks, Sun Valley, Valley Glen, Van Nuys
22 июня 2019 г., суббота 15:00-17:00	Рекреационный центр в Northridge Гимнастический зал 18300 Lemarsh St Northridge, CA 91234	Сведений нет	Организация «Чернокожие женщины за здоровье»	Города: Santa Clarita Округ LA, не получивший статус муниципалитета: Oat Mountain, Stevenson Ranch, Twin Lakes Городские районы LA: Chatsworth, Granada Hills, North Hills, Northridge, Porter Ranch

**Таблица 3: Окружной секретарь
г. Los Angeles - Регистратор / Окружной секретарь
Проект размещения Центров голосования (VCP)**

Второй тур общественных собраний

Собрание Дата и время	Место встречи	Синхронный перевод и / или языковая помощь	Головная организация	Интересующий ареал
22 июня 2019 г., суббота 18:00-20:00	Парк имени Jackie Robinson 8773 East Avenue R Little Rock, CA 93543	Испанский	Ассоциация парков и озер в Los Angeles	Города: Lancaster, Palmdale Округ LA, не получивший статус муниципалитета: Angeles National Forest, East Lancaster, Hi Vista, Lake Los Angeles, Little Rock/Juniper Hills, Little Rock, Llano, Pearblossom, Roosevelt, Southeast Antelope Valley, South Edwards, Sun Village
27 июня 2019 г., четверг 18:00-20:00	Здание муниципалитета в Pacoima 13520 Van Nuys Blvd Pacoima, CA 91331	Испанский	Организация Pacoima Beautiful	Города: San Fernando Округ LA, не получивший статус муниципалитета: Kagel, Lopez Canyons Городские районы LA: Arleta, Granada Hills, Lake View Terrace, Mission Hills, North Hills, Pacoima, Panorama City, Sun Valley, Sylmar
29 июня 2019 г., суббота 10:00-12:00	Организация «Внутригородская борьба» 3467 Whittier Blvd Los Angeles, CA 90023	Испанский	«Внутригородская борьба»	Города: Alhambra, Commerce, Monterey Park, South Pasadena Округ LA, не получивший статус муниципалитета: City Terrace, East Los Angeles Городские районы LA: Boyle Heights, El Sereno, Highland Park, Lincoln Heights, Mt. Washington, Wholesale District, University Hills

Синхронный перевод - Переводчик буквально толковал содержание собрания в режиме реального времени.

Каждому в индивидуальное пользование была предоставлена гарнитура.

Языковая поддержка - Для оказания языковой поддержки, а также обеспечения переведенных материалов встречи были предоставлены сотрудники.

1-D ИНФОРМАЦИЯ О САЙТЕ

LAvote.net

Веб-сайт Департамента, www.lavote.net, содержит огромный объем информации о выборах и доступен на 13 языках (список языков см. в Разделе 1-E). Веб-сайт постоянно обновляется и содержит важную информацию для избирателей и лиц, имеющих право голосовать на выборах, с текущей информацией о выборах, информацией о регистрации избирателей, опциями голосования, историческими данными голосования, информацией о проведении общественных мероприятий среди местного населения и многое другое. До начала первичных президентских выборов в марте 2020 года Департамент модернизирует веб-сайт для размещения брендинга VSAP, обновления цветовых схем и предоставления обновленных информационных и образовательных ресурсов по VSAP и VCA.

Веб-сайт VSAP

В дополнение к основному веб-сайту Департамента существует веб-сайт, посвященный всей информации, касающейся VSAP, <https://vsap.lavote.net>. Этот сайт содержит весьма разнообразную информацию о новом опыте голосования и развитии проекта, в том числе информацию о происхождении проекта, общественно-консультативных и технически-консультативных комитетах проекта, подробные отчеты о проектах, информационные видеоролики и новости. Веб-сайт также включает в себя блог, который Департамент использует для информирования сообщества о конкретных событиях, достижениях или событиях, что помогает продвигать проект в дальнейшем, а также информировать сообщества о прогрессе VSAP. В период до 2020 года большая часть важной информации о ресурсах, которая в настоящее время размещается на веб-сайте VSAP, будет также размещаться на основном веб-сайте Департамента.

1-E ЯЗЫКОВАЯ ПОДДЕРЖКА

Округ Los Angeles является не только самой густонаселенной местной избирательной юрисдикцией страны, но и одной из самой многонациональной. Культурное и языковое различие является одной из определяющих характеристик округа, что создает живой и динамичный электорат. Чтобы поддержать и оказать содействие развитию открытого и всеохватывающего процесса, Департамент предоставляет переведенные материалы и надежную языковую поддержку для сообществ наших языковых меньшинств. В

АДМИНИСТРАТИВНЫЙ ПЛАН ВЫБОРОВ ОКРУГА LOS ANGELES

соответствии с языковыми нормами права штата и федерации, Департамент предлагает переведенные материалы и услуги на следующих языках:

- Армянский язык
- Китайский язык
- Камбоджийский / кхмерский язык
- Фарси
- Язык хинди
- Японский язык
- Корейский язык
- Русский язык
- Испанский язык
- Тагальский / филиппинский язык
- Тайский язык
- Вьетнамский язык

Кроме того, избиратели с ограниченным знанием английского языка (LEP) теперь могут воспользоваться своим правом голоса, попросив помощи у работников на избирательных участках, говорящих на разных языках. Округ не только выполняет свои юридические обязательства в отношении языковой поддержки, он еще и выходит за рамки минимального соответствия, предлагая также языковую помощь в бенгали, гуджарати и урду.

Округ поддерживает комплексный подход в соответствии с требованиями государственного и федерального языка, а достижение своей цели видит в предоставлении справедливых, доступных и прозрачных выборов для всех избирателей. Ссылка на программу многоязычного обслуживания Департамента:

<https://lavote.net/home/voting-elections/voter-education/multilingual-services-program/multilingual-services-program>.

Идентификация и обслуживание избирателей с ограниченным знанием английского языка (LEP)

Когда человек регистрируется для того, чтобы проголосовать, он может запросить переведенные материалы выборов на другом языке. Любой избиратель, который сделает этот запрос, автоматически получит переведенный образец бюллетеня и все материалы выборов на языке по своему выбору. У Департамента также есть горячая линия языковой поддержки: 1-800-815-2666 (опция 3) для запроса избирателями переведенных избирательных материалов или информации о местах расположения избирательных участков, двуязычных регистрационных карточек избирателей, переведенных заявлений VBM и образцов буклетов для голосования.

Департамент разработал комплексную систему данных о целевых показателях, которая объединяет демографические данные и запросы о языковой помощи из различных источников, включая данные переписи населения США, обследования американского сообщества, заявки на регистрацию избирателей и запросы о языковой помощи от общественных групп. На основе этих данных создается отчет для определения приоритетов многоязычного персонала в центрах голосования исходя из потребностей в языковой поддержке. Основываясь на существующих данных, испаноязычные сотрудники будут предоставлены в каждом избирательном центре.

Обучение и общение с сообществами LEP о центрах голосования

Чтобы обеспечить избирателям LEP доступ к процессу группового вовлечения, Департамент проводил анализ доступа к языку и услуг синхронного перевода в течение двух раундов встреч сообщества, упомянутых в пункте 1-С выше. Все собрания / семинары были обеспечены переведенными языковыми материалами. Список семинаров, на которых будут предоставляться услуги синхронного перевода и (или) языковая поддержка, см. в таблицах 2 и 3, упомянутых в пункте 1-С выше.

Кроме того, Консультативный комитет Департамента по обеспечению доступности языков (LAAC), созданный в 2017 году, играет важную роль в информировании сообщества меньшинств о VSAP. LAAC распространял переведенные материалы в своих общинах и организовывал собрания. Некоторые из организаций LAAC включают:

- Американцы азиатского происхождения, продвигающие правосудие
- California Common Cause
- CAUSE
- FarsiVote
- Коалиция американцев корейского происхождения
- Образовательный фонд NALEO
- Национальный совет американцев иранского происхождения

При поддержке LAAC и общественных организаций Департамент проведет двуязычные семинары по работе с избирателями, призванные повысить уровень образованности и сообщить об изменениях, связанных с VCA и VSAP, причем как минимум один семинар будет проводиться на всех следующих языках: армянском, китайском, хинди, японском, кхмерском, корейском, русском, испанском, тагальском, тайском, вьетнамском и языке фарси. Также будут присутствовать устные переводчики, которые смогут помочь участникам благодаря знанию конкретных языков. Департамент обеспечит проведение семинаров в стратегически важных местах, позаботится о привлечении персонала и распространении информации о семинарах в группах и СМИ, которые непосредственно работают с каждой конкретной языковой группой. Такие семинары будут проводиться в феврале 2020 г.

1-F ОБЕСПЕЧЕНИЕ ПОДДЕРЖКИ

Департамент делает все возможное, для того чтобы обеспечить все условия для выборов людям с ограниченными возможностями. За прошедшее десятилетие Департамент сделал значительные шаги в области опроса, подбора, изменения и сохранения доступных опросов. В 1986 году только 70% избирательных участков округа соответствовали стандартам физической доступности, в то время как в 2018 году около 90% избирательных участков округа соответствовали стандартам физической доступности.

Департамент учредил Комитет по связям с общественностью и избирателями (CVOC) в качестве партнерства между Департаментом и гражданскими, общественными и правозащитными организациями. Через комитет граждане играют активную и совместную роль в работе с Департаментом, обеспечивая честность, доступность и прозрачность выборов для всех избирателей. Миссия комитета заключается в том, чтобы облегчить общение и сотрудничество между сообществом и Департаментом в отношении способов обучения, привлечения и предоставления качественных услуг и обеспечения доступности для всех избирателей. CVOC работает в партнерстве с различными секторами сообщества для предоставления более качественных услуг избирателям с особыми потребностями, избирателям с потребностями в языковой поддержке и в содействии распространению информации по важным вопросам выборов, таким как предварительные бюллетени для голосования, переведенные материалы для выборов и VSAP. В состав CVOC входят более 120 организаций и 200 представителей, которые посещают ежеквартальные заседания комитета. Собрания открыты для общественности и всех заинтересованных организаций.

Округ поддерживает комплексный подход в соответствии с требованиями государственными и федеральными требованиями общедоступности, а достижение своей цели видит в предоставлении справедливых, доступных и прозрачных выборов для всех избирателей. Новая модель избирательных центров разработана таким образом, чтобы быть доступной для всех избирателей, обеспечивая доступность избирательных центров в непосредственной близости от избирателей с ограниченными возможностями. При оценке избирательных центров объекты, рассматриваемые для использования в качестве избирательных центров, в дополнение к другим критериям, они должны отвечать требованиям парковки с условиями для людей с ограниченными возможностями.

АДМИНИСТРАТИВНЫЙ ПЛАН ВЫБОРОВ ОКРУГА LOS ANGELES

Департамент привлекал сообщество не только через CVOC, но также и с помощью своего Консультативного комитета по вопросам доступности голосования (VAAC). VAAC округа был создан в 2006 году для оказания помощи Департаменту в реализации инновационных стратегий, которые улучшают условия участия для людей с ограниченными возможностями. VAAC играет важную роль, помогая Департаменту в предвыборной и поствыборной деятельности. В партнерстве с VAAC Департамент выпустил две социальные рекламы (с американским языком жестов и субтитрами), чтобы представить новый опыт голосования округа и варианты голосования, доступные через VCA для избирателей с ограниченными возможностями. Кроме того, на шести общественных собраниях, проведенных в 2019 г., было уделено особое внимание вопросу информирования сообщества инвалидов о VCA, VSAP и центрах голосования. На будущих собраниях, запланированных на 2020 г., тоже предусмотрена наглядная демонстрация на BMD. Информация о семинарах представлена в таблице ниже.

Принимающая организация	Расположение	Помещение	Дата
Единый центр для людей с ДЦП в Los Angeles	Culver City	ASL	11.01.2019
Учебно-методический центр для людей с ограниченными возможностями	Long Beach	ASL	03.05.2019
Объединенная организация по правам инвалидов и людей с ДЦП в округе Los Angeles, California	Culver City	ASL	17.05.2019
Southern California Resource Services для независимой жизни	Hawaiian Gardens	Сведений нет	18.05.2019
Southern California Resource Services для независимой жизни CA 90650 в Norwalk	Norwalk	Сведений нет	28.05.2019
Региональный центр East LA	Alhambra	Крупный шрифт	11.11.2019
Eye-DAS: «Заболевания глаз серьезны»	West Covina	Шрифт Брайля и крупный шрифт	02.01.2020
Совет California по делам незрячих	Burbank	Шрифт Брайля и крупный шрифт	04.01.2020
Совет California по делам незрячих — большой устав LA	Los Angeles	Шрифт Брайля и крупный шрифт	18.01.2020
Совет California по делам незрячих в Long Beach	Long Beach	Шрифт Брайля и крупный шрифт	08.02.2020

Доступные услуги: ISB, RAVBM VBM и BMD

Новый интерактивный образец избирательного бюллетеня (ISB) Департамента и удаленный доступ к голосованию по почте (RAVBM) являются двумя опциями, которые обеспечивают дополнительный доступ и удобство для избирателей с ограниченными возможностями.

Доступ к ISB можно получить через веб-приложение, размещенное на веб-сайте Департамента, которое позволяет пользователю пометить свой образец избирательного бюллетеня и создать пропуск избирательного участка (Poll Pass), который можно распечатать или загрузить на мобильное устройство. Poll Pass ускорит процесс в центре голосования, позволяя избирателю быстро перенести свой выбор из бюллетеня для голосования на BMD и завершить процесс голосования.

RAVBM — еще один удобный вариант исключительно для избирателей с ограниченными возможностями. Подобно процессу доступа к ISB, избиратели могут получить доступ к веб-приложению, расположенному на веб-сайте Департамента, и открыть свой избирательный бюллетень в формате, удобном для чтения на экране. Избиратели могут пользоваться своими вспомогательными средствами, чтобы читать и отмечать выбранные варианты, распечатывать свои бюллетени, помещать их в конверты для отправки, после чего подписывать и отправлять конверты VBM. Оба варианта голосования по почте обеспечивают проведение независимого конфиденциального и безопасного голосования для многих избирателей с ограниченными возможностями. Кроме того, как и прежде, будет доступен вариант голосования без выхода из машины. Он будет предоставляться во всех центрах для голосования.

Новые избирательные бюллетени и конверты VBM Департамента имеют некоторые улучшения:

- Большой по размерам, полнолицевой избирательный бюллетень
- Его легче читать
- Легче для заполнения
- Легче для понимания
- Избирательные бюллетени на нескольких языках
- Не требуют почтовых сборов
- Избиратель может забросить его в любом центре голосования в течение 11-дневного периода голосования или в одном из удобно расположенных мест выгрузки VBM, начиная за 29 дней до дня выборов.

Избиратель с ограниченными возможностями может запросить бюллетень VBM, используя один из следующих методов:

- Запросите бюллетень онлайн на сайте www.lavote.net

- Отсоедините и верните приложение VBM, содержащееся в образце избирательного бюллетеня
- Отправьте подписанное письмо с просьбой о голосовании VBM
- Позвоните по номеру (800) 815-2666, опция 2.

Если избиратель повредил или потерял свой избирательный бюллетень VBM, он может запросить повторные материалы не позднее, чем за 7 дней до дня выборов. При запросе оригинального дубликата, Департамент отправит новый пакет VBM. Если до дня выборов менее 7 дней, избиратель может обратиться в Департамент и получить альтернативный вариант замены бюллетеня VBM, в том числе получить повторный бюллетень в Штаб-квартире Департамента в Norwalk.

В заключение, все BMD предлагают множество специальных возможностей для размещения избирателей с ограниченными возможностями. Каждый BMD имеет достаточно места для размещения избирателей в инвалидных колясках или ходунках. Дисплей с сенсорным экраном можно настроить для избирателей, которые сидят или стоят. Для тех, кто не умеет пользоваться сенсорным экраном, есть также контроллер тактильной клавиатуры с кнопками для выбора. Для удобного просмотра избиратель также может отрегулировать размер шрифта, цвет, контраст и наклон экрана. Каждый BMD содержит встроенную аудиогарнитуру, позволяющая избирателю регулировать скорость и громкость чтения. Кроме того, избиратель может выбрать один из 13 языков для прослушивания или чтения бюллетеня. Избирателям с ограниченными возможностями больше не нужно голосовать на отдельных устройствах, но они могут голосовать на тех же устройствах в той же самой зоне центра голосования, что и все избиратели.

Информацию обо всех доступных услугах, описанных выше, а также о дополнительных услугах для избирателей с ограниченными возможностями (например, помощь в избирательных центрах, доступные материалы для голосования, голосование без выхода из машины) можно найти на нашем веб-сайте www.lavote.net.

1-G БЮДЖЕТ НА ИНФОРМАЦИОННО-РАЗЪЯСНИТЕЛЬНУЮ КАМПАНИЮ И РАБОТУ СО СМИ

Бюджет Департамента на информационно-разъяснительную кампанию и работу со СМИ на 19–20 финансовый год составляет 7 492 000 долл. США, в том числе 775 000 долл. США на общую рекламу для выборов и 6 717 000 долл. США на целевую идеологическую работу с помощью средств массовой информации и образовательную программу по VSAP и VCA. В таблице 4 показано сравнение расходов, начиная с 2015-2016 по 2019-2020 фискальный год.

АДМИНИСТРАТИВНЫЙ ПЛАН ВЫБОРОВ ОКРУГА LOS ANGELES

Таблица 4: Сравнение расходов на фискальный год						
Финансовый год	МЕДИА			АГИТАЦИОННАЯ КАМПАНИЯ		
	Бюджет	Расход	Отклонение	Бюджет	Расход	Отклонение
FY 15-16	100 000 долл. США	376 978 долл. США	(276 978) долл. США	24 000 долл. США	28 479 долл. США	(4 479) долл. США
FY 16-17	750 000 долл. США	1 043 587 долл. США	(293 587) долл. США	42 000 долл. США	20 907 долл. США	21 096 долл. США
FY 17-18	850 000 долл. США	488 656 долл. США	361 344 долл. США	25 000 долл. США	29 773 долл. США	(4 773) долл. США
FY 18-19	1 500 000 долл. США	587 216 долл. США	912 784 долл. США	25 000 долл. США	62 216 долл. США	(37 216) долл. США
FY 19-20	7 467 000 долл. США	360 269 долл. США	7 106 731 долл. США	25 000 долл. США	1 001 долл. США	23 999 долл. США

1-Н ОЖИДАЕМАЯ ЭКОНОМИЯ ЗАТРАТ

Как это предусмотрено VCA, округ проведет первичные выборы президента в марте 2020 года, используя модель центра голосования в сочетании с реализацией VSAP. Несмотря на то, что со временем ожидается уменьшение затрат округа на проведение выборов в рамках VCA, авансовые капитальные и эксплуатационные расходы на внедрение VSAP и VCA все еще значительные. Это не было неожиданным с таким существенным изменением опыта голосования в большой, сложной юрисдикции для голосования. Экономия в долгосрочной перспективе будет связана с сокращением трудоемких задач и расходных материалов для выполнения этих задач по сравнению с теми, которые предоставляются в настоящее время. Кроме того, дополнительная экономия может быть достигнута за счет сокращения общего числа работников избирательных участков и мест голосования. Департамент также будет продолжать проводить выборы от имени юрисдикций, расположенных в округе. Юрисдикциям, которые объединяют свои выборы с округом, будут продолжать выделять средства пропорционально всем затратам, допустимым законом. Для целей планирования и составления бюджета во все юрисдикции недавно была разослана новая методология выставления счетов. Департамент лучше поймет ожидаемую экономию средств после Первоначального собрания в марте 2020 года и после каждого последующих выборов.

Следует также отметить, что в дальнейшем совершенствование ожидаемой экономии средств может продолжаться из-за потенциального изменения модели выборов округа, планируемого в 2024 году. В соответствии с VCA, округ мог бы полностью перейти к выборам для голосования VBM, согласно положениям Избирательному кодексу 4005 при условии, если VCA не будет изменен до 2024 года. Это изменение потребует еще одного значительного перехода для Департамента и повлияет на дальнейший анализ ожидаемой экономии средств.

1-I СОЦИАЛЬНАЯ РЕКЛАМА

Люди со слабым пониманием английского языка, нарушениями слуха или зрения Департамент проведет несколько PSA для избирателей округа через радио, телевидение и печатные средства массовой информации, в том числе для глухих или с нарушениями слуха избирателей, слепых или слабовидящих, а также для граждан, не говорящих на английском или плохо знающих язык (доступно на всех утвержденных и установленных языках). PSA Департамента будет содержать информацию о предстоящих выборах, вариантах голосования, услугах доступности и контактную информацию через нашу бесплатную горячую линию помощи избирателям и веб-сайт. Номер бесплатной горячей линии (800) 815-2666, веб-сайт по адресу LAvote.net.

Ниже приведены ссылки на текущие PSA Департамента:

Избирательная система: <https://www.youtube.com/watch?v=H63nyzOoRHY>

Возможные варианты голосования: <https://www.youtube.com/watch?v=n6CYNdJMCXY>

1-J ПРЯМАЯ СВЯЗЬ

В дополнение к образцам избирательных бюллетеней и бюллетеням VBM Департамент будет напрямую связываться с зарегистрированными избирателями посредством множества других способов, включая прямые рассылки, уведомления по электронной почте и автоматические обзвоны. Прямая связь (как минимум, две) будет включать информацию о VCA и VSAP, вариантах голосования, информацию о решающих выборах и контактную информацию, такую как наша бесплатная горячая линия помощи избирателям по номеру (800) 815-2666 и веб-сайт.

Кроме того, каждый зарегистрированный избиратель, предоставивший адрес электронной почты и (или) номер телефона, получит как минимум два (2) уведомления с информацией о том, как получить и вернуть свой бюллетень для голосования по почте, как найти Центры голосования или пункты приема бюллетеней для голосования по почте, а также о новой усовершенствованной процедуре голосования в округе.

РАЗДЕЛ 2 – ЦЕНТРЫ ГОЛОСОВАНИЯ И МЕСТА ПЕРЕДАЧИ ГОЛОСОВ ЧЕРЕЗ ПОЧТОВЫЕ ЯЩИКИ

2-А ПРОЕКТ РАЗМЕЩЕНИЯ ЦЕНТРА ГОЛОСОВАНИЯ

Определение наиболее подходящих мест расположения избирательных центров требовало надежного процесса, основанного на данных, который интегрировал бы государственные и местные требования с местными пространственными и социально-экономическими условиями при прогнозировании поведения и моделей поведения человека. Департамент заключил контракт с PlaceWorks, фирмой с большим опытом в планировании, исследованиях и анализе окружающей среды, для проведения Проекта размещения центра голосования (VCP). VCP был сосредоточен на пространственном анализе спроса для того, чтобы можно было гарантировать, что избирательные центры и места размещения VBM были равномерно распределены по округу (см. Дополнения к полному отчету по VCP - Стратегия центра голосования).

Округ Los Angeles включает 88 объединенных городов и охватывает более 4100 квадратных миль. Большинство, а именно более чем 10 миллионов жителей округа живут в самоуправляющихся городах, а около 1 миллиона - в округах, не имеющих статуса муниципального образования. Для гарантии того, что общины по всему округу получили справедливое представительство при размещении избирательных центров, а также для изучения условий на более детальном уровне, округ был разделен на общинные учебные зоны, которые впоследствии были сгруппированы в региональные целевые зоны. Весь технический анализ был сделан на уровне области исследования; основные области использовались только для определения справедливого распределения собраний сообщества. Эти географические границы были разработаны с использованием процесса на основе GIS, где учитывались существующие границы юрисдикции, такие как главные районы, городские границы и районы планирования округов, а также плотность и распределение населения.

В последующих разделах объясняется методология, используемая для каждого слоя населения, такая же как и прежде, методология определения областей, где должны быть размещены центры голосования. В совокупности эти слои и составляют те условия и барьеры, которые влияют на поведение избирателей в различных общинах округа.

Географически изолированные сообщества

Для того, чтобы все избиратели имели равные возможности для голосования, была тщательно изучена близость избирательных центров к географически изолированному населению. На карту по всему округу были нанесены метки с показателями плотности всех имеющих право голоса избирателей в изолированных общинах, включая незарегистрированных избирателей, имеющих право голоса. Городские районы и расстояния от изолированных населенных пунктов до густонаселенных районов округа были проиллюстрированы и использовались в анализе спроса для обеспечения доступности голосования. Полученные из Департамента данные об уличных сегментах, совместно с правомочными группами избирателей, использовались для определения и рассмотрения изолированных сообществ.

Общины с низким уровнем дохода

Департамент стремится удовлетворять потребности различных групп населения по всему округу, особенно тех, которые исторически были недостаточно представлены в демократических процессах. Лучшее понимание этих групп населения имело решающее значение при определении наиболее доступного размещения избирательных центров. Для определения, где избирательные центры будут наиболее доступны для групп населения с низким доходом, были проанализированы и составлены карты блоков переписи населения, которые помогли определить процент населения округа, принадлежащих к семьям с низким доходом.

Общины с ограниченным владением английским языком и общины языковых меньшинств

Население, отнесенное к категории языковых меньшинств, было сопоставлено с тем, чтобы пропорционально выделить общины, не владеющие английским языком. Данные переписи, показывающие, что население в возрасте 5 лет и старше говорит на других языках и говорит по-английски не очень хорошо, использовались для расчета процента и плотности на акр общин языковых меньшинств.

Общины с низким уровнем владения транспортным средством

Была проанализирована близость к сообществам с низким уровнем владения транспортным средством с целью выявления потенциальных барьеров, которые могли бы

затруднить доступ к избирательным центрам. Анализ спроса изучал процентную долю заселенных жилищных единиц в каждой группе блоков переписи в округе без доступа к транспортному средству, выделяя общины с большей долей людей, не имеющих доступа к транспортным средствам. Данные переписи, показывающие этот процент, использовались для расчета процента и плотности на акр в каждой группе блоков, в то время как группы блоков без заселенных жилищных единиц не отображались.

Избирательные центры в населенных пунктах

Главным в анализе спроса было изучение близости избирательных центров к населенным пунктам, для того чтобы можно было встретить людей там, где они находятся, независимо от их уникальных социально-экономических условий. Хотя данные переписи отражают точную плотность населения в городских районах, сельские районы с большими географическими границами и низкой численностью населения не являются фактором точного анализа. Таким образом, населенные пункты определялись по приемлемой плотности избирателей с использованием конкретных данных избирателей, а распределение населения отображалось с использованием географических районов, указанных в переписи. Лица, имеющие право голосовать на выборах, для каждой группы блоков переписи были рассчитаны на основе данных Департамента, показывающих как зарегистрированных, так и незарегистрированных избирателей, имеющих право голоса, для поддержки как настоящих, так и будущих моделей голосования.

Территориальная близость к центрам трудоустройства

Департамент совместно со своим партнером PlaceWorks проанализировал работающее днем население, используя данные о занятости, предоставленные Ассоциацией правительств Southern California (SCAG). Исследователи нанесли на карту плотность рабочих мест, чтобы показать районы с центрами занятости низкой и высокой плотности внутри округа.

Избиратели с ограниченными возможностями

Используя данные опроса американского сообщества 2016 года, было подсчитано количество людей с ограниченными возможностями в возрасте 16 лет и старше, а также процент и плотность инвалидов в каждом участке переписи населения. В каждом участке переписи был сопоставлен процент населения округа с ограниченными возможностями для того, чтобы

выявить сообщества с более высоким процентом инвалидов, а исследователи могли активно искать избирательные центры в непосредственной близости от места проживания таких избирателей.

Незарегистрированные избиратели, имеющие право голоса

Чтобы понять распределение лиц, имеющих право голоса, но не зарегистрированных в настоящее время, плотность этих незарегистрированных избирателей, имеющих право голоса, группа блоков переписи населения была нанесена на карту с использованием данных Департамента, показывающих незарегистрированных избирателей на уровне улицы. Были проанализированы лишь те группы, которые оказались в пределах четверти мили вокруг сегментов улиц с одним или несколькими незарегистрированными избирателями, имеющими право голоса. Данный метод помог исключить районы без незарегистрированных избирателей в больших группах блоков в северной и западной частях округа, но при этом учитывались незарегистрированные избиратели в этих малонаселенных районах.

Низкий процент использования голосования по почте

Предполагаемое использование VBM на уровне города при проведении прошлых выборов учитывалось для анализа этого важного критерия спроса избирателей.

Зарегистрированные избиратели, желающие голосовать

Чтобы гарантировать, что избиратели с желанием участвовать в выборах продолжают свое участие, исследователи установили и зафиксировали плотность избирателей по группам блоков. В анализе картографии были показаны только блочные группы, попадающие в буферную зону в четверть мили вокруг сегментов улицы с одним или несколькими избирателями с сильным желанием участвовать в выборах. Данный метод служил для исключения районов без избирателей в больших блочных группах в северной и западной частях округа, но при этом учитывались избиратели в этих малонаселенных районах.

Будущие избиратели

Плотность будущих избирателей (людей в возрасте от 15 до 17 лет) была проанализирована с использованием площади любой данной группы блоков переписи, которая попала в диапазон на четверть мили вокруг идентифицированных сегментов

улицы с одним или несколькими подходящими избирателями на группу блоков переписи. Данные переписи использовались для расчета количества людей в возрасте от 15 до 17 лет на группу блока. Данный метод помог исключить районы без избирателей в больших группах блоков в северной и западной частях округа, но при этом учитывались избиратели в этих малонаселенных районах.

Транзитный доступ

Чтобы понять движение избирателей и препятствия, мешающие получить доступ к потенциальным местам голосования, Департамент и PlaceWorks проанализировали близость настоящих и потенциальных избирателей, а также возможных центров голосования и мест размещения VBM к местным сетям общественного транспорта. Данные относительно всех остановок на фиксированных маршрутах были получены из Транспортного управления Los Angeles (метрополитена). Транзитные остановки были отнесены к категории либо высокого либо низкого качества на основе интервалов интенсивности движения, составляющих менее или более 15 минут, соответственно. Транзитный доступ через округ был тогда классифицирован как отличный транзитный доступ без транзитного доступа. Отличные оценки можно поставить районам в пределах четверти мили от высококачественных транзитных остановок.

Пробки на дорогах и схема движения транспорта

PlaceWorks также проанализировал заторы на дорогах и дорожное движение, сопоставив количество пробок на милю проезжей части в каждой анализируемой зоне транспортировки. Данные улиц из округа использовались для расчета общего количества дорожных миль в каждой зоне анализа трафика (TAZ). Исследовательский институт геоинформационных систем (ESRI) предоставил данные, которые были использованы для расчета общего количества трафика на TAZ. Общее количество зарегистрированного учета движения транспорта было разделено на общее количество миль проезжей части в каждой TAZ. Такой анализ помог исследователям избежать каких-либо больших стесненных участков при определении местоположения центров голосования.

Открытая для общего доступа парковка

Для того, чтобы обеспечить участие избирателей в выборах важно, чтобы избиратели могли легко получить доступ к выбранному ими избирательному центру, не будучи

сдержанным отсутствием специально предназначенной парковки, особенно для тех, кто нуждается в доступной парковке. PlaceWorks отнес к числу задач первостепенной важности наличие бесплатной и доступной парковки, считая ее минимальным требованием для подходящего избирательного центра.

Оценка объекта

Для определения потенциальных объектов для голосования были проведены обширные обзоры недавних и исторических избирательных участков, чтобы выяснить, какой из них, если таковые имеются, станет идеальным центром для голосования. Также были выявлены нетрадиционные объекты, которые никогда раньше не использовались для голосования. Используя идентифицированные данные, были определены и оценены дополнительные возможности, которые никогда не использовались в качестве мест для голосования. Процесс проверки этих объектов потребовал около 8 месяцев интернет-исследований, геопространственного анализа, телефонных интервью, выездных оценок и взаимодействия с заинтересованными сторонами, результатом стало создание базы данных, состоящей из более чем 10 000 потенциальных мест для голосования.

Взаимодействие с заинтересованными сторонами

Чтобы больше изучить состояние объекта, PlaceWorks сотрудничал с владельцами объекта, операторами и пользователями, которые часто пользуются объектом и наиболее знакомы с существующими условиями. Взаимодействие с заинтересованными сторонами проводилось для того, чтобы определить доступность и подстроиться под предпочтения избирателей. Сотрудничество принимало разные формы, но все они стремились проверить условия объекта, такие как часы работы, контакт с объектом, доступность, парковка и общий доступ, размер помещения, функции безопасности, подключение к электросети и сети, а также общие замечания по объекту.

Городские регистрационные службы

Городские регистрационные службы также сыграли важную роль в проверке состояния объекта, подключив исследователей к контактам объекта и вовлекая широкую общественность для поощрения участия и обратной связи. Исследователи проекта присоединились к клеркам на саммите городской регистрационной службы Департамента и предоставили наборы программ для интересующей зоны, включающие список

потенциальных объектов и соответствующие карты. После саммита клерки посвятили себя рассмотрению и предоставлению обратной связи по индивидуальным таблицам, которые исследователи использовали для определения первоначальной пригодности сайта. Городские регистрационные службы также использовали свои локальные сети для связи исследователей с руководителями объектов, владельцами бизнеса и другими контактами агентства с дополнительной информацией об условиях собственности.

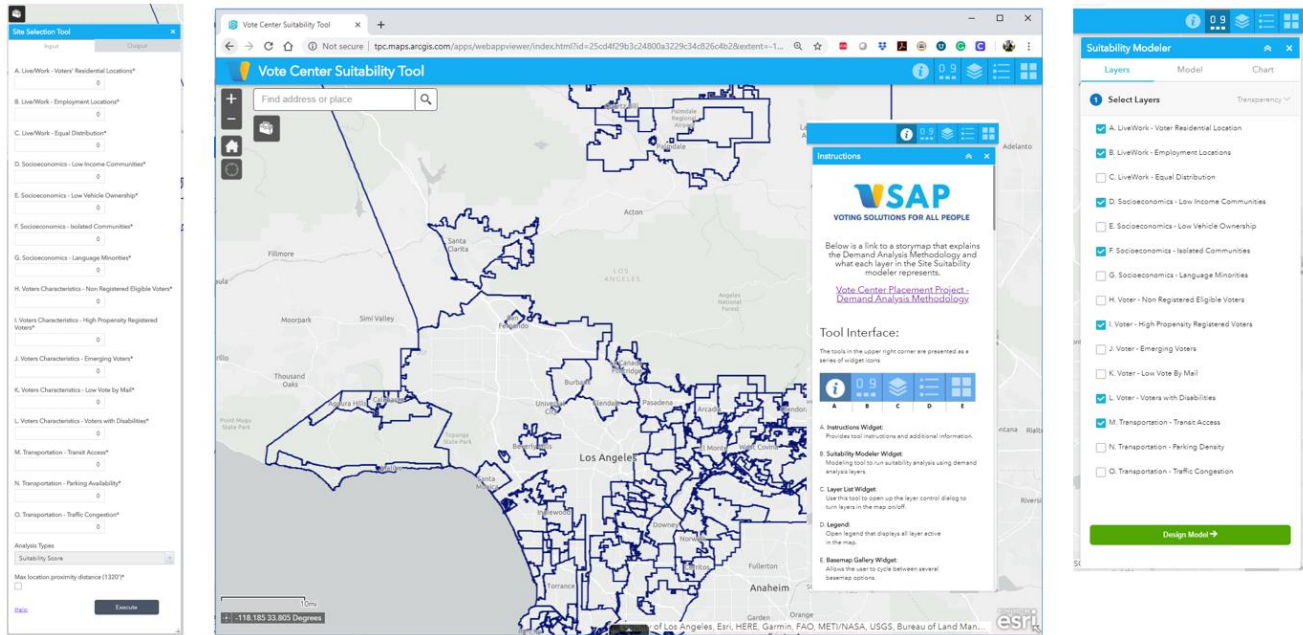
Государственные организации

Государственные организации сыграли важную роль в проверке состояния объектов, поскольку многие жизнеспособные объекты, такие как библиотеки, общественные центры и мэрии, находятся в государственной собственности. Организации сотрудничали с исследователями для пересмотра изготовленных на заказ электронных таблиц всех объектов, находящихся под их юрисдикцией. В некоторых случаях руководители организаций могли проверять информацию для всех объектов; в других случаях исследователи были связаны с руководителями учреждения, чтобы из первых рук получить информацию и помочь в планировании посещений объекта.

Инструмент проверки пригодности площадки в качестве избирательного центра

Для поддержки руководящих принципов VCA и других местных требований при разработке окончательных рекомендаций центра голосования Департаментом и PlaceWorks был разработан инструмент проверки пригодности площадки в качестве избирательного центра. Этот инструмент позволил исследователям провести дальнейший анализ 2300 принятых учреждений и рекомендовать 1000 лучших объектов для использования на выборах 2020 года. Цель заключалась в том, чтобы принять больше объектов, чем требовалось во время оценки объекта и использовать уровни спроса и другие критерии для ранжирования и оценки этих утвержденных объектов. Инструмент проверки пригодности площадки в качестве избирательного центра позволил исследователям изучить различные сценарии, подчеркивающие различные уровни спроса.

Страница с примером инструмента проверки пригодности площадки в качестве избирательного центра



Карты историй

Чтобы обеспечить прозрачность и общий доступный метод для понимания сложного анализа процесса размещения центра голосования, технические консультанты разработали интерактивные карты историй, которые предоставляли визуальные отображения каждого из слоев данных, используемых для анализа условий округа. Простая в использовании онлайн-платформа также предоставляет краткую информацию о методологии, источниках данных и других разработках, использованных во время VCPP.

На рисунках 5 и 6 ниже показана потребность в критериях, используемых в каждом слое данных. Более темные цвета указывают на более высокую концентрацию соответствующего критерия. Самые светлые цвета указывают на отсутствие или очень низкую концентрацию соответствующего критерия (более подробную информацию см. в полном отчете по VCPP, приложенном в Дополнении - Стратегия центра голосования)..

Рисунок 5

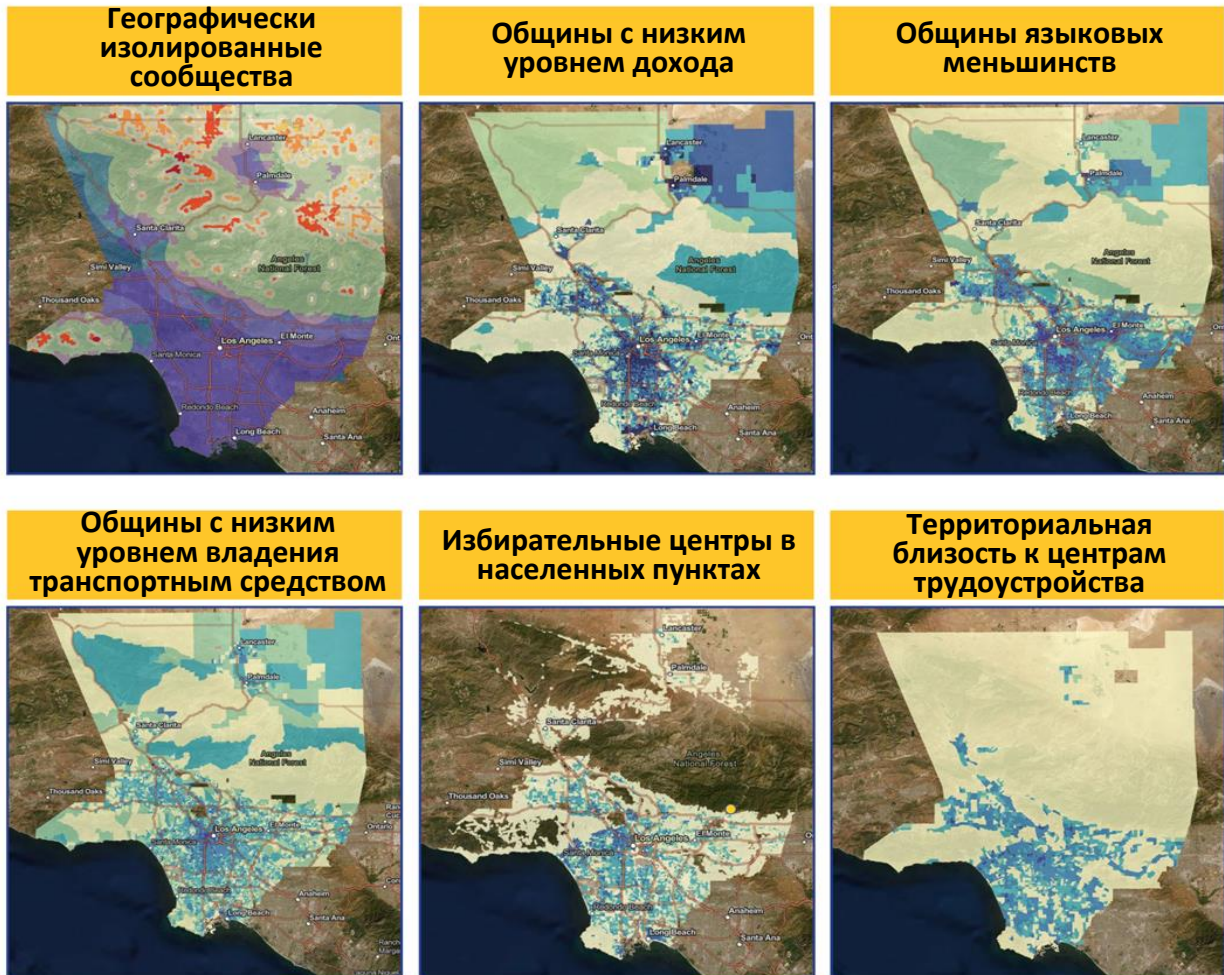
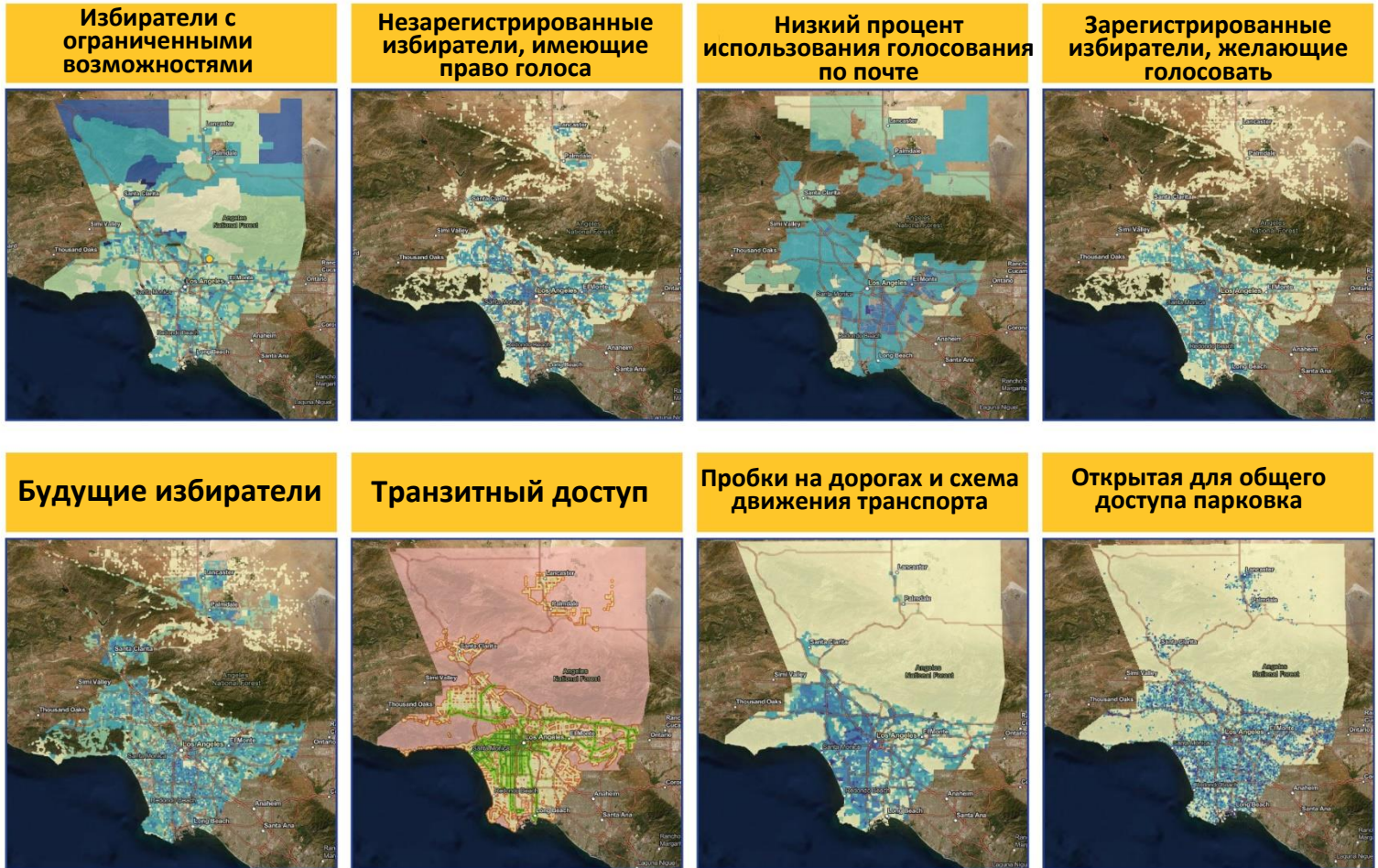


Рисунок 6



2-В ЦЕНТРЫ ГОЛОСОВАНИЯ

Список потенциальных избирательных центров

Выходя за рамки требований VCA, округ установил дополнительные критерии и стандарты для избирательных центров для того, чтобы повысить качество избирательных центров. Для округа Los Angeles VCA требует, чтобы приблизительно 180 избирательных участков были открыты за 10 дней до дня выборов, однако цель Департамента - открытие 250 участков. Кроме того, за 3 дня до дня выборов и включая сам день выборов, VCA требует, чтобы в округе Los Angeles было открыто 754 избирательных центра, но цель Департамента - 1000 центров.

После сбора обширных данных, проведения анализа на местах и сбора информации для общественности был предоставлен окончательный набор из 2000 потенциальных рекомендаций центра голосования. Он включал 1000 рекомендованных центров для голосования и еще 1000 потенциальных центров для голосования, которые можно было бы рассмотреть, если какой-либо из рекомендованных центров для голосования не может быть использован.

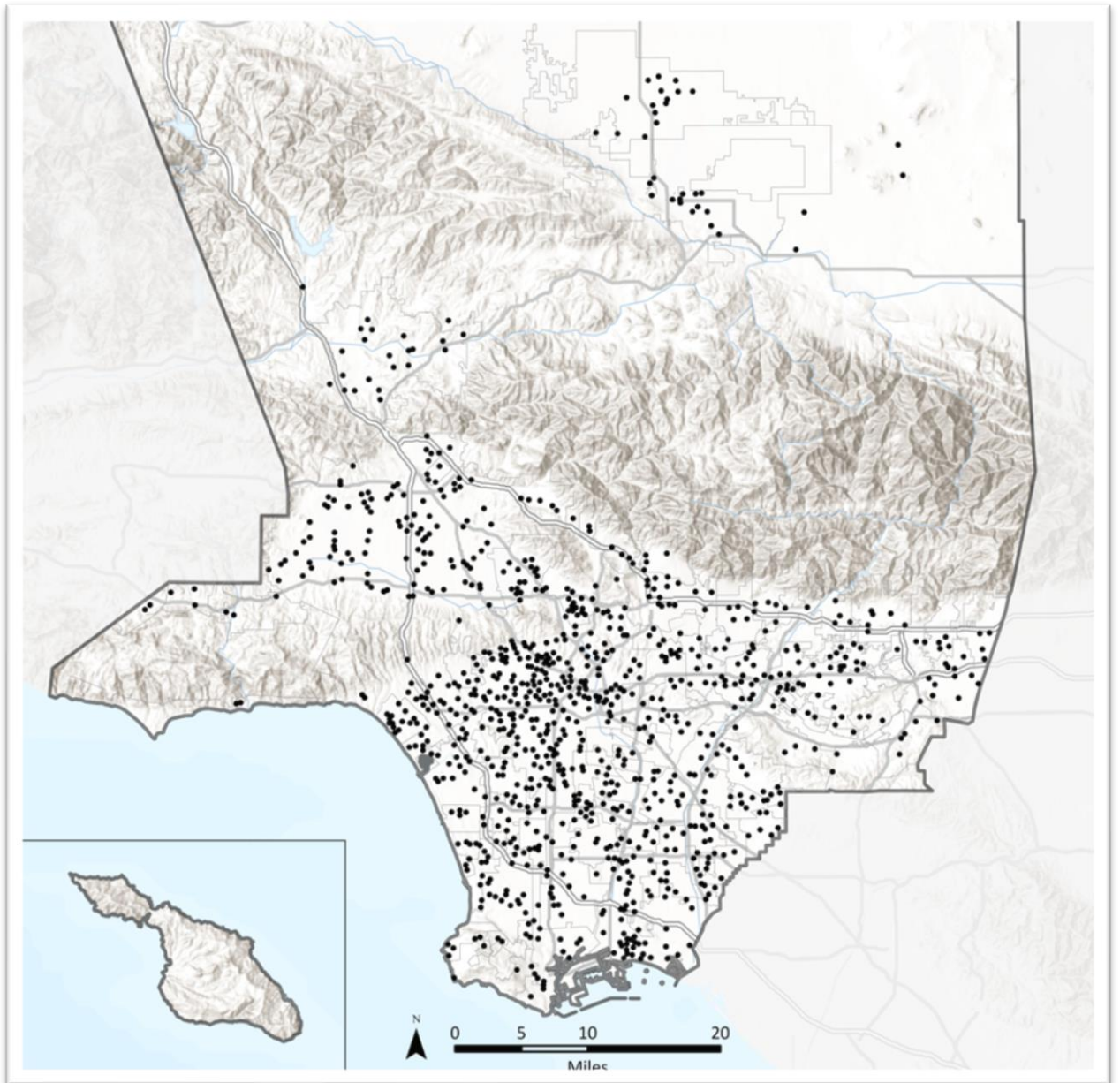
Для завершения и подтверждения избирательных центров голосования для первичных выборов в марте 2020 года, Департамент проводит подробное обследование каждого потенциального участка для того, чтобы можно было обеспечить доступность, необходимую мощность и сетевое подключение. Сразу после завершения осмотров Департамент приступит к реализации финального этапа путем подписания Соглашений об использовании объектов, в которых будут указаны конкретные даты, время и помещения для каждого избирательного центра.

На момент публикации Департаментом было проведено 1745 посещений объектов. Из осмотренных 1242 объекта успешно прошло обследование, и в настоящее время Департамент готовит Соглашение об использовании объекта. Окончательный список избирательных участков будет размещен на веб-сайте Департамента по адресу www.lavote.net. Список помещений для потенциальных избирательных центров включен в Дополнение к соглашению.

График работы центров голосования

Избирательные центры будут открыты в течение дополнительных 10 дней до дня выборов, что позволит избирателям в течение двух выходных проголосовать в любом центре голосования. Центры голосования будут открыты не менее 8 часов в день в течение первых 10 дней периода голосования, а также с 7:00 до 20:00 в День выборов.

Карта с 1000 рекомендуемыми потенциальными избирательными центрами

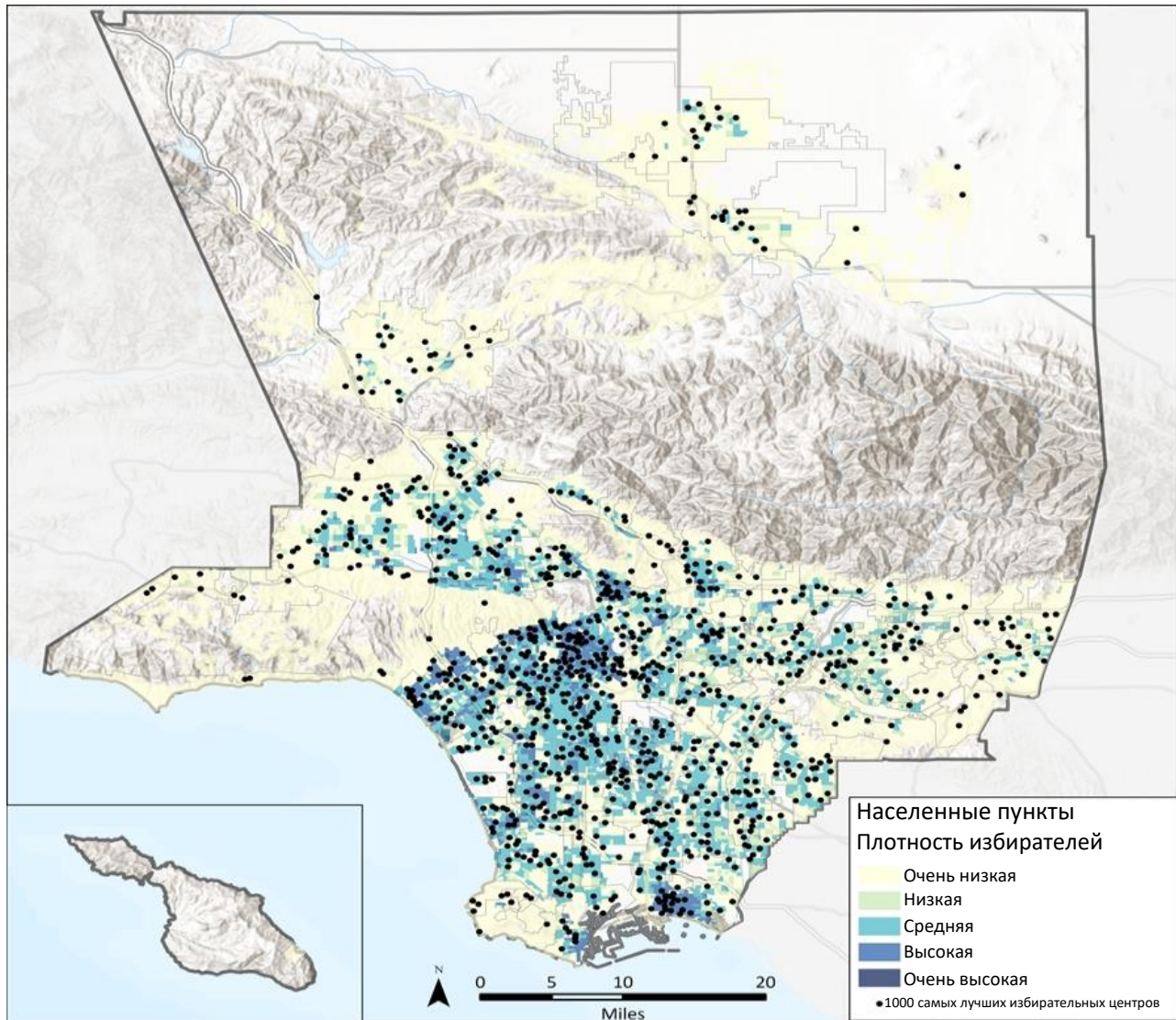


2-С ГОЛОСОВАНИЕ ПО МЕСТАМ ПЕРЕДАЧИ ГОЛОСОВ ЧЕРЕЗ ПОЧТОВЫЕ ЯЩИКИ

Пункты передачи голосов через почтовые ящики играют большую роль в обеспечении доступности голосования для более широкого круга избирателей, особенно тех, кто живет в сельской местности, часто путешествует и работает за пределами округа. Согласно VCA, местные пункты приема-сдачи VBM должны ставить безопасные, доступные и закрытые урны для голосования как можно ближе к установленным маршрутам общественного транспорта. Местные пункты приема-сдачи VBM должны быть открыты в рабочее время не менее чем за 28 дней до выборов, включая сам день выборов. Кроме того, необходимо оборудовать один открытый местный пункт приема-сдачи VBM, который должен находиться в общей доступности и безопасности, а также работать как минимум 12 часов в день, включая обычные рабочие часы.

С помощью анализа существующих расположений VBM Департамента, а также благодаря процессу VCPP были сделаны рекомендации для размещения местных пунктов приема-сдачи VBM. Департамент определил 250 потенциальных местных пунктов приема-сдачи VBM, оценка которых происходит аналогично процессу размещения избирательного центра, упомянутому в Разделе 2-В. Список потенциальных местных пунктов приема-сдачи VBM включен в Дополнения. Кроме того, все центры голосования также будут служить местами для размещения VBM.

Карта потенциальных местных пунктов приема-сдачи VBM



РАЗДЕЛ 3 – РАСПОЛОЖЕНИЕ ЦЕНТРА ГОЛОСОВАНИЯ, ОБОРУДОВАНИЕ И УКОМПЛЕКТОВАНИЕ ПЕРСОНАЛОМ

3-A КАДРОВАЯ ЛОГИСТИКА И МНОГОЯЗЫЧНЫЕ УСЛУГИ

Модель избирательного центра округа Los Angeles рассчитана на различные уровни участия по всему округу. Округ собирается сделать избирательные центры, используя три вида разноразмерности: маленький, средний и большой (см. Таблицу 5). В каждом избирательном центре ориентировочно будет работать от 5 до 27 сотрудников в зависимости от численности и количества дней, открытых в течение периода голосования.

Для выполнения языковых требований в избирательных участках в избирательном центре или рядом с ним будет работать до восьми (8) человек, говорящих на двух языках.

Таблица 5. Предельные размеры избирательных центров

Размер избирательного центра	Необходимая площадь в квадратных футах	Поддержка BMD
Маленький	2000-2449	10
Средний	2450-3849	30
Большой	>3850	50

Ниже приведена информация о роли работников Департамента во время проведения выборов в избирательном центре:

- **Руководитель** – осуществляет надзор за всей деятельностью в избирательном центре, включая открытие и закрытие избирательного центра, занимается разными вопросами / проблемами, а также осуществляет ежедневную доставку бюллетеней в центры регистрации (CIC)
- **Регистрационный клерк** – занимается регистрацией избирателей, предоставляет им бюллетени и направляет их в зону голосования
- **Контролер на линии** – приветствует избирателей, отвечает на общие вопросы и направляет их на соответствующую станцию (например, к регистрационному клерку, работнику VBM и т.д.). Заботится о том, чтобы очередь надлежащим образом направлялась: помогает избирателям, дает указания по процессу заполнения ISB и предоставляет инструкции о том, как пользоваться BMD. В случае длинной очереди или длительного времени ожидания как вариант избирателям будут предоставляться раздаточные материалы со списком ближайших избирательных центров.
- **Контролер зоны голосования** – направляет избирателей на доступную BMD, разрешает основные вопросы / проблемы с BMD и, при необходимости, помогает контроллеру на линии
- **Клерк для поддержки заранее проголосовавших избирателей / VBM клерк** – помогает заранее проголосовавшим избирателям, а также избирателям CVR, получает конверты VBM от избирателей и выпускает наклейки «Я проголосовал» (независимая должность)

3-В ПОМОЩЬ ЦЕНТРА ГОЛОСОВАНИЯ

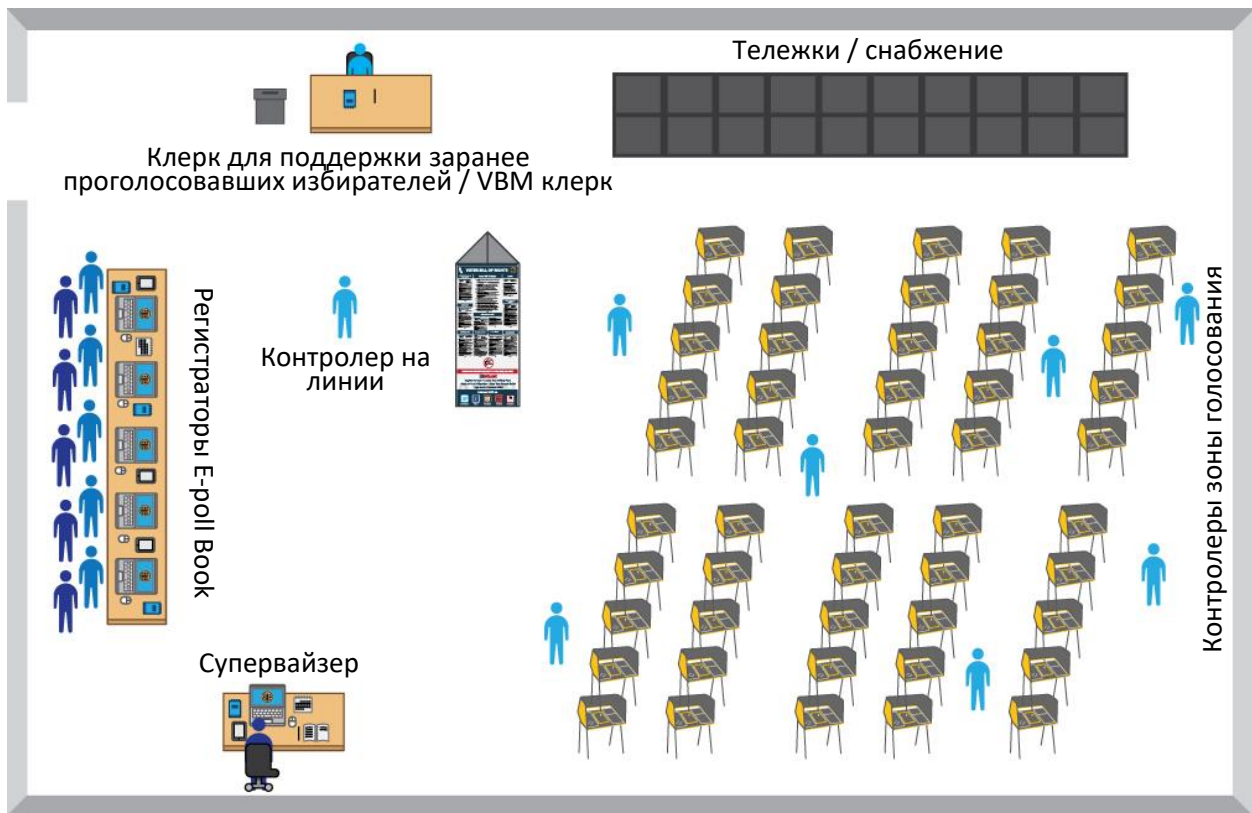
Каждый избирательный центр в округе будет иметь BMD, которые являются полностью доступными устройствами для голосования, позволяющие всем избирателям отмечать свои бюллетени независимо и в частном порядке. Кроме того, все работники на выборах пройдут обучение по оказанию помощи избирателям с ограниченными возможностями на каждом этапе процесса голосования. Оно включает в себя целевую подготовку по функциям,

имеющимся в BMD, которые будут очень полезны для избирателей с ограниченными возможностями. К дополнительным доступным средствам, которые будут предоставляться во всех избирательных центрах, относятся увеличительные очки, указания в отношении подписи, держатели для ручек и ручки для людей, имеющих проблемы со зрением.

3-С ПЛАНИРОВКА ИЗБИРАТЕЛЬНОГО ЦЕНТРА

Как упомянуто в Разделе 3-А, размеры избирательных центров будут различными. Тем не менее, в зависимости от планировки зала и различных спецификаций, уникальных для каждого центра голосования, точное количество BMD в каждом центре голосования может отличаться. Каждому центру голосования будет предоставлена схема размещения для того, чтобы разместить BMD таким образом, что любой избиратель может принять участие в выборах в частном и независимом порядке. При планировке также должны учитываться универсальные потребности избирателей и корректироваться с учетом различных форм и размеров залов в каждом месте. Ниже приведен пример схемы планировки большого Центра голосования.

Пример расположения центра голосования



РАЗДЕЛ 4 – ПЛАН ОБЕСПЕЧЕНИЯ БЕЗОПАСНОСТИ И ДЕЙСТВИЙ В ЧРЕЗВЫЧАЙНЫХ ОБСТОЯТЕЛЬСТВАХ

4-A МЕТОДЫ И СТАНДАРТЫ ОБЕСПЕЧЕНИЯ БЕЗОПАСНОСТИ

Все голосования, проводимые в избирательных центрах округа, будут осуществляться в соответствии с государственными стандартами безопасности, процедурами безопасности Департамента, Кодексом о выборах в California и Процедурами использования системы голосования в California. Это включает, но не ограничивается, гарантией того, что все оборудование в центре голосования опечатано, доставлено, хранится и используется в соответствии с этими правилами, и что ведется непрерывный документальный учёт всего оборудования и избирательных бюллетеней. Кроме того, процедуры требуют присутствия как минимум двух работников избирательной комиссии, когда участок для голосования открыт.

4-B ПОМОЩЬ ЦЕНТРА ГОЛОСОВАНИЯ

Все сотрудники, включая тех, кто работает в центрах голосования, а также тех, кто оказывает техническую поддержку и поддержку соблюдения требований, будут проходить всестороннюю подготовку по работе с оборудованием для голосования, установке оборудования для центра голосования, оказанию помощи и обработке избирателей, обеспечению безопасности чувствительного оборудования и надлежащим процедурам в случае чрезвычайной ситуации.

У всех руководителей избирательных центров и техников поддержки на местах (FST) будет смартфон, чтобы иметь возможность связаться с персоналом выборов при необходимости. Эти телефоны прочные, надежные и практически небьющиеся устройства, которые предназначены для экстремальных условий. Эти устройства позволят руководителям и FST быстро обмениваться информацией и одновременно отправлять обновления и сообщения всем центрам голосования. Также приняты меры безопасности, чтобы Департамент мог дистанционно

отключать устройства, изменять конфигурацию телефонов и блокировать телефоны в случае их утери или кражи.

У Департамента будет подготовленный телефонный банк с персоналом, готовым прийти на помощь звонившим и решить их проблемы. Все работники на выборах, а также лица, оказывающие техническую поддержку и поддержку соблюдения требований, будут обучены процедурам действий в чрезвычайных ситуациях и получат учебное пособие по работе избирательного центра и действий с избирателями во время чрезвычайной ситуации.

4-С ИНФОРМАЦИОННАЯ БЕЗОПАСНОСТЬ

Кибербезопасность и поддержание честности выборов являются важнейшими приоритетами Департамента. В рамках VSAP группа Департамента информационных технологий приняла систему управления, риска и соответствия (GRC), чтобы привести ее в соответствие с отраслевыми стандартами и передовой практикой в дополнение к повышению уровня зрелости департамента. Департамент внедрил систему сетевой безопасности и будет обеспечивать постоянный мониторинг для немедленного реагирования на подозрительные или злонамеренные инциденты. Кроме того, ePollbooks централизованно управляются и заносятся в белый список на маршрутизаторах, соединения шифруются, чтобы обеспечить соблюдение шифрования в состоянии покоя, движения и при передаче, а ключи коллективного пользования меняются для каждого выбора. Наконец, был создан центр обеспечения безопасности (SOC), специально предназначенный для проведения выборов, чтобы обеспечить постоянный мониторинг для немедленного реагирования на подозрительные или злонамеренные инциденты.

Что касается безопасности ISB, его основная функция состоит в том, чтобы позволить избирателю просмотреть свой образец избирательного бюллетеня, отметить свой выбор и сгенерировать свой Poll Pass. После того, как избиратель получил соответствующий образец избирательного бюллетеня, **все функции**

маркировки и генерации Poll Pass выполняются на стороне клиента в локальном браузере избирателя (гарантируя, что его выбор никогда не будут отправлен и не сохранится на внутренних серверах ISB). Poll Pass избирателя - это QR-код, на котором закодирован его выбор **(персональные данные, позволяющие установить личность, не включаются в QR-код).**

4-D ПЛАН ДЕЙСТВИЙ В ЧРЕЗВЫЧАЙНЫХ ОБСТОЯТЕЛЬСТВАХ

Департамент будет работать над тем, чтобы устранить любые повреждения в избирательном центре. Как правило, если один избирательный центр будет существенно разрушен, Департамент даст распоряжение работникам избирательных комиссий перенаправлять избирателей в другие избирательные центры. При необходимости Департамент также информирует правоохранительные органы, канцелярию государственного секретаря и предоставляет обновления для средств массовой информации, чтобы обеспечить информирование избирателей. В случае стихийного бедствия или другого повреждения, которое влияет на физическую емкость или жизнеспособность центра голосования или места размещения VBM, дополнительные уведомления, вывески и персонал будут помогать направлять избирателей в другое место. В случае прекращения всех действий в избирательном центре работники на выборах немедленно обеспечат оборудование для голосования в этом избирательном центре и отчитаются за все материалы для голосования в соответствии с избирательным кодексом штата California и руководящими принципами производства и обработки бюллетеней. Департамент попытается открыть новый избирательный центр и широко распространить среди населения информацию об изменениях.



ОКРУГ LOS ANGELES

ПЛАН ПРОВЕДЕНИЯ ВЫБОРОВ

Приложения



DEAN C. LOGAN

Регистратор / секретарь округа

АДМИНИСТРАТИВНЫЙ ПЛАН ВЫБОРОВ ОКРУГА LOS ANGELES

Список размещения потенциальных избирательных центров				
Название	Зал	Адрес	Город	Почтовый индекс
Mt. San Antonio College	Building 6-160			
Acton Agua Dulce Library	Meeting Room	33792 Crown Valley Rd	Acton	93510
Meadowlark Elementary School	MPR	3015 Sacramento Ave	Acton	93510
Canyon Club Dinner Theater	Main Room	28912 Roadside Dr	Agoura Hills	91301
Agoura Hills/ Calabasas Community Center	Las Virgines Room	27040 Malibu Hills Rd	Agoura Hills	91301
Malibu Lake Mountain	Club House	29033 Lake Vista Dr	Agoura Hills	91301
Lindero Canyon Middle School	MPR	5844 Larboard Ln	Agoura Hills	91301
Agua Dulce Women's Club	Club House	33201 Agua Dulce Canyon Rd	Agua Dulce	91390
Le Chene French Cuisine	Banquet Hall	12625 Sierra Hwy	Agua Dulce	91390
Alhambra Public Library	Reese Hall	101 S 1 st St	Alhambra	91801
Alhambra Adventist Church	Fellowship Hall	220 S Chapel Ave	Alhambra	91801
YMCA West San Gabriel Valley	DO NOT USE	401 E Corto St	Alhambra	91801
Iglesia Bautista El Salvador	Lobby	919 S Garfield Ave	Alhambra	91801
San Gabriel High School	Auditorium Foyer	801 S Ramona St	Alhambra	91801
Granada Elementary School	Cafeteria	100 S Granada Ave	Alhambra	91801
MBC Garfield Worship Center	Lobby Area	210 N Garfield Ave	Alhambra	91801
All Souls Church	Parlor Hall	29 S Electric Ave	Alhambra	91801
Sage Granada Park United Methodist Church	Fellowship Hall	1850 W Hellman Ave	Alhambra	91803
Department of Public Works – HQ	Conference Room B	900 S Fremont Ave	Alhambra	91803
Emery Park Youth Center	Gymnasium	2700 Mimosa St	Alhambra	91803
Franklin Elementary School	Auditorium	527 W Ventura St	Altadena	91001
Farnsworth Park Building	Auditorium	568 E Mount Curve Ave	Altadena	91001
Loma Alta Park	Social Hall	3330 Lincoln Averaged	Altadena	91001
Altadena Community Church	Heicher Hall	943 E Altadena Dr	Altadena	91001
Jackson Elementary School	Auditorium	593 W Woodbury Rd	Altadena	91001
Altadena Community Center	Hall / Conference Room	730 E Altadena Dr	Altadena	91001

АДМИНИСТРАТИВНЫЙ ПЛАН ВЫБОРОВ ОКРУГА LOS ANGELES

Список размещения потенциальных избирательных центров				
Название	Зал	Адрес	Город	Почтовый индекс
Arcadia Public Library	Auditorium	20 W Duarte Rd	Arcadia	91006
Rio Hondo Elementary School	Cafeteria	11425 Wildflower Rd	Arcadia	91006
Arcadia Park	West Wing Room	405 S Santa Anita Ave	Arcadia	91006
Rio Hondo Preparatory Sch	Gymnasium	5150 Farna Ave	Arcadia	91006
Our Savior Lutheran Church	Fellowship Hall	512 W Duarte Rd	Arcadia	91007
LA County Arboretum Botanic Garden	Ayres Hall	301 N Baldwin Ave	Arcadia	91007
Santa Anita Church	Fellowship Hall	226 W Colorado Blvd	Arcadia	91007
Holy Angels Catholic Church	Parish Hall	370 Campus Dr	Arcadia	91007
Arcadia Community Center	Pool Room	365 Campus Dr	Arcadia	91007
Calvary Lutheran Church	Fellowship Hall	8800 Woodman Ave	Arleta	91331
Sharp Elementary School	Auditorium	13800 Pierce St	Arleta	91331
Artesia-Cerritos United Methodist Church	Fellowship Hall	18523 Arline Ave	Artesia	90701
Artesia Des Portuguese Hall	DES Hall	11903 Ashworth St	Artesia	90701
Valleydale Park	Auditorium	5525 N Lark Ellen Ave	Azusa	91702
Memorial Park	Gymnasium	320 N Orange Ave	Azusa	91702
Azusa Woman's Club	Banquet Room	1003 N Azusa Ave	Azusa	91702
Bursch Elementary School	Cafeteria	4245 Merced Ave	Baldwin Park	91706
Foster Elementary School	Cafeteria	13900 E Foster Ave	Baldwin Park	91706
Walnut Elementary School	Cafeteria	4701 Walnut St	Baldwin Park	91706
Vineland Elementary School	Cafeteria	3609 Vineland Ave	Baldwin Park	91706
American Legion Post 241	The Hall	4725 Maine Ave	Baldwin Park	91706
Bell Community Center	Big Hall	6250 Pine Ave	Bell	90201
Iglesia De Dios	Community Room	6830 Wilcox Ave	Bell	90201
Bell Gardens High School	Auditorium Foyer	6119 Agra St	Bell Gardens	90201
Bell Gardens Senior Center	Dining Room	6722 Clara Street	Bell Gardens	90201
Bell Gardens Elementary Sch	Cafeteria	5620 Quinn St	Bell Gardens	90201
Ford Park	Auditorium	8000 Park Ln	Bell Gardens	90201

АДМИНИСТРАТИВНЫЙ ПЛАН ВЫБОРОВ ОКРУГА LOS ANGELES

Список размещения потенциальных избирательных центров				
Название	Зал	Адрес	Город	Почтовый индекс
Bell Gardens Veteran's Park	Auditorium	6662 Loveland St	Bell Gardens	90201
Bellflower Lodge #463	Meeting Hall	15720 Clark Ave	Bellflower	90706
Living Way/ A Foursquare Church	Fellowship Hall	9336 Rose St	Bellflower	90706
Calvary Baptist Family Center	Gymnasium	14722 Clark Ave	Bellflower	90706
The Salvation Army	MPR	9644 Cedar St	Bellflower	90706
Simms Park Community Center	Auditorium	16614 Clark Ave	Bellflower	90706
Bellflower City Hall	Green Room	16600 Civic Center Dr	Bellflower	90706
Treepeople	Conference Center	12601 Mulholland Dr	Beverly Hills	90210
La Cienega Park	Auditorium	8400 Gregory Way	Beverly Hills	90211
Beverly Vista Elementary Sch	MPR	200 S Elm Dr	Beverly Hills	90212
Beverly Hills High School	Cafeteria	241 S Moreno Dr	Beverly Hills	90212
Roxbury Park	MPR 1 & 2	401 S Roxbury Dr	Beverly Hills	90212
First Presbyterian Church	Fellowship Hall	521 E Olive Ave	Burbank	91501
Burbank Public Library	Auditorium	110 N Glenoaks Blvd	Burbank	91502
Burbank Community YMCA	Ray Sence Room	321 E Magnolia Blvd	Burbank	91502
Ovrom Park Community Center	Assembly Room A&B	601 S San Fernando Blvd	Burbank	91502
Verdugo Boulder	Patio Space	266 E Magnolia Blvd	Burbank	91502
Robert Gross Park	MPR	2800 W Empire Ave	Burbank	91504
McCambridge Recreation Center	Room 4	1515 N Glenoaks Blvd	Burbank	91504
Jefferson Elementary School	Auditorium	1900 N 6 th St	Burbank	91504
Verdugo Recreation Center	Gymnasium	3201 W Verdugo Ave	Burbank	91505
Little White Chapel	Social Hall	1711 N Avon St	Burbank	91505
Buena Vista Library	Meeting Room	300 N Buena Vista St	Burbank	91505
Evergreen Retirement Home	Recreation Room	225 N Evergreen St	Burbank	91505
John Burroughs High School	Auditorium Foyer	1920 W Clark Ave	Burbank	91506
Calabasas Senior Center	MPR	300 Civic Center Way	Calabasas	91302
Calabasas City Library	Founder Hall	200 Civic Center Way	Calabasas	91302
Calabasas Country Club	Club House	4515 Park Entrada	Calabasas	91302
Juan Bautista De Anza Park	MPR	3701 Lost Hills Road	Calabasas	91302

АДМИНИСТРАТИВНЫЙ ПЛАН ВЫБОРОВ ОКРУГА LOS ANGELES

Список размещения потенциальных избирательных центров				
Название	Зал	Адрес	Город	Почтовый индекс
Hart St Elementary School	Auditorium	21040 Hart St	Canoga Park	91303
Topanga Plaza Shopping Center	Rose Goldman Building	21710 Vanowen St	Canoga Park	91303
Lanark Park Recreation Center	Gymnasium	21816 Lanark St	Canoga Park	91304
Christopher Columbus Middle School	Library	22250 Elkwood St	Canoga Park	91304
Christ Community Church	Gymnasium	7911 Winnetka Ave	Canoga Park	91306
Shepherd Lutheran Church	Fellowship Hall	23838 Kittridge St	Canoga Park	91307
West Hills Presbyterian Church	Fellowship Hall	23350 Welby Way	Canoga Park	91307
La Mesa Jr High School	MPR	26623 May Way	Canyon Country	91351
Mint Canyon Moose Lodge #2173	Meeting Hall	18000 Sierra Hwy	Canyon Country	91351
Skyblue Mesa Elementary School	Activity Room	28040 Hardesty Ave	Canyon Country	91351
Cedarcreek Elementary School	Committee Room	27792 Camp Plenty Rd	Canyon Country	91351
Sierra Vista Middle School	MPR	19425 Stillmore St	Canyon Country	91351
Canyon Country Park	West Room	17615 Soledad Canyon Rd	Canyon Country	91387
Mitchell Community School	MPR	16821 Goodvale Rd	Canyon Country	91387
Fair Oaks Ranch Community School	MPR	26933 Silverbell Ln	Canyon Country	91387
Golden Oak Elementary School	MPR	25201 Via Princessa	Canyon Country	91387
Pinetree Elementary School	MPR	29156 Lotusgarden Dr	Canyon Country	91387
Carson High School	MPR	22328 S Main St	Carson	90745
Veterans Park	Gymnasium	22400 Moneta Ave	Carson	90745
Dolphin Park	Activity Room	21205 S Water St	Carson	90745
Samoan Cong Community Church	Fellowship Hall	324 W Carson St	Carson	90745
Samoan Cong Christian Church	Taulili Hall/ North Side A	1717 E Carson St	Carson	90745
Peace Apostolic Church	Fellowship Hall	21224 S Figueroa St	Carson	90745
Carson Community Center	Community Center	801 E Carson St	Carson	90745

АДМИНИСТРАТИВНЫЙ ПЛАН ВЫБОРОВ ОКРУГА LOS ANGELES

Список размещения потенциальных избирательных центров				
Название	Зал	Адрес	Город	Почтовый индекс
Mission Eben-Ezer Family Church	Heritage Hall	425 W Torrance Blvd	Carson	90745
Del Amo Elementary School	Auditorium	21228 S Water St	Carson	90745
Carson Retirement Center	Brunch Senior Hall	345 E Carson St	Carson	90745
United Baptist Church	Fellowship Hall	435 W 220 th St	Carson	90745
232 nd PI Elementary School	Auditorium	23240 Archibald Ave	Carson	90745
Harbor Community Church of God	Fellowship Hall	21739 Dolores St	Carson	90745
Stevenson Park	Community Room	17400 Lysander Dr	Carson	90746
Hemingway Park	Activity Room/ MPR	700 E Gardena Blvd	Carson	90746
First Lutheran Church of Carson	LeBlanc Hall	19707 Central Ave	Carson	90746
Broadacres Ave Elementary School	Auditorium	19424 Broadacres Ave	Carson	90746
Bunche Elementary School	Cafeteria	16223 Haskins Ln	Carson	90746
Victoria Community Regional Park	MPR	419 E 192 nd St	Carson	90746
Annalee Ave Elementary School	Auditorium	19410 Annalee Ave	Carson	90746
CSUDH / Ee-1213 / Auditorium	Extended Education Auditorium	1000 E Victoria St	Carson	90747
Dominguez Community Center	Social Hall	21156 Santa Fe Ave	Carson	90810
Castaic Middle School	MPR	28900 Hillcrest Pkwy	Castaic	91384
Val Verde Park Building	Community Room	30300 Arlington St	Castaic	91384
Castaic Sports Complex	Community Room 2	31320 N Castaic Rd	Castaic	91384
Castaic Elementary School	Library	30455 Park Vista Dr	Castaic	91384
1 st Evangelical Church	MPR – A	11330 166 th St	Cerritos	90703
Mary E Bragg Elementary School	MPR	11501 Bos St	Cerritos	90703
Tetzlaff Middle School	Auditorium	12351 Del Amo Blvd	Cerritos	90703
Wittmann Elementary School	MPR	16801 Yvette Ave	Cerritos	90703
Haskell Middle School	MPR	11525 Del Amo Blvd	Cerritos	90703
Whitney High School	Gymnasium	16800 Shoemaker Ave	Cerritos	90703
Gahr High School	MPR	11111 Artesia Blvd	Cerritos	90703
Benito Juarez Elementary	MPR	11939 Aclare St	Cerritos	90703
Cerritos Regional Park	MPR	19700 Bloomfield Ave	Cerritos	90703
Liberty II Facility	MPR	19033 Studebaker Rd	Cerritos	90703

АДМИНИСТРАТИВНЫЙ ПЛАН ВЫБОРОВ ОКРУГА LOS ANGELES

Список размещения потенциальных избирательных центров				
Название	Зал	Адрес	Город	Почтовый индекс
Mason Recreation Center	Gymnasium	10500 Mason Ave	Chatsworth	91311
Germain St Elementary School	Auditorium	20730 Germain St	Chatsworth	91311
Rockpointe	Laguna Lounge	22300 Devonshire St	Chatsworth	91311
The Garden Christian	Cedar Hall	20745 Nordhoff St	Chatsworth	91311
Champions at Our Community School	MPR	10045 Jumilla Ave	Chatsworth	91311
Hacienda La Puente Unified School District Office	Conference Room	15959 E Gale Ave	City of Industry	91745
Auction Center in City of Industry	Jewelry and Auction Room	16610 Chestnut St	City of Industry	91748
Claremont Center Spiritual Living	Holmes Social Hall	509 S College Ave	Claremont	91711
Taylor Reception Hall	Hall	1775 N Indian Hill Blvd	Claremont	91711
Oakmont Elementary School	MPR	120 W Green St	Claremont	91711
Vista Del Valle Elementary School	MPR	514 Bucknell Ave	Claremont	91711
Bristow Park Community Center	Community Room	1466 S McDonnell Ave	Commerce	90040
Compton High School	Auditorium	603 S Acacia Ave	Compton	90220
Compton Adult School	Auditorium	1104 E 149 th St	Compton	90220
Mc Kinley Elementary School	MPR	14431 S Stanford Ave	Compton	90220
Walton Middle School	Room B-6	900 W Greenleaf Blvd	Compton	90220
Roy Campanella Park	Main Room	14812 S Stanford Ave	Compton	90220
Bursch Elementary School	Library	2505 W 156 th St	Compton	90220
Tibby Elementary School	MPR	1400 W Poplar St	Compton	90220
Burrell/MacDonald Park Community Center	Community Banquet Room	2516 W Alondra Blvd	Compton	90220
First United Methodist Church	Fellowship Hall	1025 S Long Beach Blvd	Compton	90221
Compton College	Student Lounge	1111 E Artesia Blvd	Compton	90221
Roosevelt Middle School	Gymnasium	1200 E Alondra Blvd	Compton	90221
E Rancho Dominguez Community Center	Gymnasium	15116 S Atlantic Ave	Compton	90221
Dominguez High School Gymnasium	Band Room	15301 S San Jose Ave	Compton	90221
Compton Salvation Army	MPR	736 E Compton Blvd	Compton	90221
Centennial High School	Room 93	2606 N Central Ave	Compton	90222
Mona Park	Gymnasium	2291 E 121 st St	Compton	90222

АДМИНИСТРАТИВНЫЙ ПЛАН ВЫБОРОВ ОКРУГА LOS ANGELES

Список размещения потенциальных избирательных центров				
Название	Зал	Адрес	Город	Почтовый индекс
Cesar Chavez Continuation High School	Cafeteria	12501 S Wilmington Ave	Compton	90222
Fairvalley High School (Continuation)	MPR	758 W Grondahl St	Covina	91722
Las Palmas Intermediate School	Cafeteria	641 N Lark Ellen Ave	Covina	91722
Ben Lomond Elementary School	Cafeteria	621 E Covina Blvd	Covina	91722
Fairvalley High School (Continuation)	Cafeteria	231 E Stephanie Dr	Covina	91722
Neighborhood Christian Church	Fellowship Hall	18821 E Arrow Hwy	Covina	91722
Covina United Methodist Church	Gymnasium	437 W San Bernardino Rd	Covina	91723
Sierra Vista Intermediate School	Cafeteria	777 E Puente St	Covina	91723
Cypress Elementary School	Gymnasium Center Court	351 W Cypress St	Covina	91723
Barranca Elementary School	Cafeteria	727 S Barranca Ave	Covina	91723
Covina Woman's Club	Hall	128 S San Jose Ave	Covina	91723
Covina Senior & Community Center	California Rm 1, 2, 3	815 N Barranca Ave	Covina	91723
Elizabeth St Learning Center	MPR	4811 Elizabeth St	Cudahy	90201
Clara Street Park	MPR	4835 Clara St	Cudahy	90201
Cudahy City Hall	Bedwell Hall	5220 Santa Ana St	Cudahy	90201
American Legion Post #46	Banquet Hall	5309 Sepulveda Blvd	Culver City	90230
Doubletree by Hilton	Pacific A&B	6161 W Centinela Ave	Culver City	90230
Mar Vista Gardens Recreation Center	Community Room	4901 Marionwood Dr	Culver City	90230
Culver Palms United Methodist Church	Fellowship Hall	4464 Sepulveda Blvd	Culver City	90230
Stoner Avenue Elementary School	Auditorium	11735 Braddock Dr	Culver City	90230
Lindberg Park	Stone House	5041 Rhoda Way	Culver City	90230
Veterans Memorial Complex	Auditorium	4117 Overland Ave	Culver City	90230
St Denis Catholic Church	Pathoff Hall	2151 S Diamond Bar Blvd	Diamond Bar	91765
Pantera Elementary School	MPR	801 Pantera Dr	Diamond Bar	91765

АДМИНИСТРАТИВНЫЙ ПЛАН ВЫБОРОВ ОКРУГА LOS ANGELES

Список размещения потенциальных избирательных центров				
Название	Зал	Адрес	Город	Почтовый индекс
Armstrong Elementary School	MPR	22750 Beaverhead Dr	Diamond Bar	91765
Diamond Bar City Hall/ Library	Windmill Room	21810 Copley Dr	Diamond Bar	91765
Northminster Presbyterian Church	Fellowship Hall	400 Rancheria Rd	Diamond Bar	91765
Diamond Point Elementary School	MPR	24150 Sunset Crossing Rd	Diamond Bar	91765
Diamond Canyon Christian Church	Café / Lobby Area	3338 S Diamond Canyon Rd	Diamond Bar	91765
Diamond Bar Golf Course	Small Ballroom	22751 Golden Springs Dr	Diamond Bar	91765
Diamond Bar Center	Oak Room	1600 Grand Ave	Diamond Bar	91765
Heritage Park	Community Room	2900 Brea Canyon Rd	Diamond Bar	91765
Chaparral Middle School	MPR	1405 Spruce Tree Dr	Diamond Bar	91765
Diamond Bar United Church Of Christ	Sanctuary Hall	2335 S Diamond Bar Blvd	Diamond Bar	91765
New Season La	Main Hall	9001 Paramount Blvd	Downey	90240
Rio Hondo Golf Club	Banquet Hall B	10627 Old River School Rd	Downey	90241
Williams Elementary School	Cafeteria	7530 Arnett St	Downey	90241
Doty Middle School	Cafeteria	10301 Woodruff Ave	Downey	90241
Downey Elks Lodge #2020	Antler Room	11233 Woodruff Ave	Downey	90241
Downey United Methodist Church	Fellowship Hall	10801 Downey Ave	Downey	90241
Messiah Lutheran Church	Parish Hall	10711 Paramount Blvd	Downey	90241
First Presbyterian Church Of Downey	Cumberland Hall	10544 Downey Ave	Downey	90241
Ward Elementary School	Cafeteria	8851 Adoree St	Downey	90242
Imperial Elementary School	Cafeteria	8133 Imperial Hwy	Downey	90242
Rancho Los Amigos National Rehab Center	MPR	7601 E Imperial Hwy	Downey	90242
Downey Community & Senior Center	Downey Room	7810 Quill Dr	Downey	90242
St Pius X St Matthias Academy	Large Group Room	7851 Gardendale St	Downey	90242
Maxwell Elementary School	Cafeteria	733 Euclid Ave	Duarte	91010
Andres Duarte Elementary School	Cafeteria	1433 Crestfield Dr	Duarte	91010

АДМИНИСТРАТИВНЫЙ ПЛАН ВЫБОРОВ ОКРУГА LOS ANGELES

Список размещения потенциальных избирательных центров				
Название	Зал	Адрес	Город	Почтовый индекс
Valley View Elementary School	Cafeteria	237 Mel Canyon Rd	Duarte	91010
Santa Teresita Hospital	Madonna Hall	819 Buena Vista St	Duarte	91010
Duarte City Hall	Community Room	1600 Huntington Dr	Duarte	91010
Royal Oaks Park	Royal Oaks Park Building	2627 Royal Oaks Dr	Duarte	91010
Pamela Park Building	Recreation Room	2236 Goodall Ave	Duarte	91010
Nativity Catholic Church	Parish Center	3801 Tyler Ave	El Monte	91731
Columbia Elementary School	MPR Hall 123	3400 California Ave	El Monte	91731
Rio Vista Elementary School	MPR	4300 Esto Ave	El Monte	91731
Jeff Seymour Family Center (Mullhall Elementary)	MPR	10900 Mulhall St	El Monte	91731
Immanuel Episcopal Church	Parish Hall	4366 Santa Anita Ave	El Monte	91731
Evangelical Formosa Church	Worship Hall	9537 Telstar Ave	El Monte	91731
City of El Monte Parks, Recreation, & Community Services Department	Large Auditorium	3130 Tyler Ave	El Monte	91731
Shield of Faith Christian School	Fellowship Hall	4900 Kings Row	El Monte	91731
Twin Lakes Elementary School	Cafeteria	3900 Gilman Rd	El Monte	91732
Kranz Middle School	Cafeteria	12460 Fineview St	El Monte	91732
La Primaria School	Auditorium	4220 Gilman Rd	El Monte	91732
Baker Elementary School	Cafeteria	12043 Exline St	El Monte	91732
Maxson Elementary School	Cafeteria	12380 Felipe St	El Monte	91732
El Monte Moose Family Center 1097	Fred Exner Hall	4249 Peck Rd	El Monte	91732
Payne Elementary School	Auditorium	2850 Mountain View Rd	El Monte	91732
Potrero Elementary School	Cafetorium	2611 Potrero Ave	El Monte	91733
New Lexington Elementary School	MPH/ Cafeteria	10410 Bodger St	El Monte	91733
Cortada Elementary School	MPR	3111 Potrero Ave	El Monte	91733
Wilkerson Elementary School	Auditorium	2700 Doreen Ave	El Monte	91733

АДМИНИСТРАТИВНЫЙ ПЛАН ВЫБОРОВ ОКРУГА LOS ANGELES

Список размещения потенциальных избирательных центров				
Название	Зал	Адрес	Город	Почтовый индекс
El Camp	Lobby Area	2150 Park Pl	El Segundo	90245
New City Church	Main Room	591 E Palm Ave	El Segundo	90245
El Segundo Public Library	Community Room 1	111 W Mariposa Ave	El Segundo	90245
El Segundo United Methodist	Johnson Hall	540 Main St	El Segundo	90245
Moose Lodge 1780	Hall Room	514 W Imperial Ave	El Segundo	90245
Richmond St Elementary School	Auditorium	615 Richmond St	El Segundo	90245
Center Street Elementary	Cafeteria	700 Center St	El Segundo	90245
El Segundo Middle School	Library	332 Center St	El Segundo	90245
El Segundo High School	North Gymnasium	640 Main St	El Segundo	90245
Encino Community Center	Women's Club	4935 Balboa Blvd	Encino	91316
Balboa Sports Center	Room 1,2,3	17015 Burbank Blvd	Encino	91316
First Presbyterian Church	Fellowship Hall	4963 Balboa Blvd	Encino	91316
Saint Nicholas Episcopal Church	Parish Hall	17114 Ventura Blvd	Encino	91316
Emelita Academy Charter	Auditorium	17931 Hatteras St	Encino	91316
Rush Gymnasium	Gymnasium	1651 West 162 nd St	Gardena	90247
Nakaoka Community Center	Auditorium	1670 W 162 nd St	Gardena	90247
Denker Elementary School	Auditorium	1620 W 162 nd St	Gardena	90247
Rosecrans Recreation Center	Gymnasium	840 W 149 th St	Gardena	90247
153 rd St Elementary School	Auditorium	1605 W 153 rd St	Gardena	90247
Dae Heung Korean Presbetyarian Church	Garage Warehouse	15411 S Figueroa St	Gardena	90248
186 th St Elementary School	Auditorium	1581 W 186 th St	Gardena	90248
Gardena High School	Foyer	1301 W 182 nd St	Gardena	90248
City of Refuge	Lobby	14527 S San Pedro St	Gardena	90248
Rowley Park and Gym	Gymnasium	13200 Van Ness Ave	Gardena	90249
Franklin Elementary School	Auditorium	1610 Lake St	Glendale	91201
Brand Studios	Studio 1 & 2	1601 W Mountain St	Glendale	91201
Temple Sinai of Glendale	Social Hall	1212 N Pacific Ave	Glendale	91202
Incarnation Community Center	Gymnasium	214 W Fairview Ave	Glendale	91202

АДМИНИСТРАТИВНЫЙ ПЛАН ВЫБОРОВ ОКРУГА LOS ANGELES

Список размещения потенциальных избирательных центров				
Название	Зал	Адрес	Город	Почтовый индекс
Hoover High School	Auditorium	651 Glenwood Rd	Glendale	91202
Impression Banquet Hall	Banquet Hall	212 N Orange St	Glendale	91203
Columbus Elementary School	Auditorium	425 Milford St	Glendale	91203
Pacific Ave Education Center	Auditorium	440 W Lomita Ave	Glendale	91204
Saya Nova Banquet Hall (SAYAT)	Dining Room	822 E Colorado St	Glendale	91205
Pacific Park Community Center	Gymnasium	501 N Pacific Ave	Glendale	91205
Glendale Public Library	Auditorium	222 E Harvard St	Glendale	91205
Mann Elementary School	Auditorium	501 E Acacia Ave	Glendale	91205
Glendale Adult Recreation Center	MPR A-B	201 E Colorado St	Glendale	91205
Armenian Church of the Nazarene	Fellowship Hall	411 E Acacia Ave	Glendale	91205
Chevy Chase Branch Library	Main Room	3301 E Chevy Chase Dr	Glendale	91206
Glenoaks Park	Community Room	2531 E Glenoaks Blvd	Glendale	91206
Brand Library & Art Center	Recital Hall	1601 W Mountain St	Glendale	91207
Oakmont Country Club	Oak Room	3100 Country Club Dr	Glendale	91208
Glendale Civic Auditorium	Upper Auditorium Lobby	1401 N Verdugo Rd	Glendale	91208
Glendale Community College	Student Center Conference Room	1500 N Verdugo Rd	Glendale	91208
Bread of Life Los Angeles	Epic Hub Hall	5027 New York Ave	Glendale	91214
Citrus Valley Association of Realtor	Education Center	504 E Route 66	Glendora	91740
Whitcomb Continuation High School	Cafeteria	350 W Mauna Loa Ave	Glendora	91740
Sutherland Elementary School	MPR	1330 N Amelia Ave	Glendora	91740
Stanton Elementary School	Cafetorium	725 S Vecino Dr	Glendora	91740
Glendora Masonic Lodge	Hall	135 N Valley Center Ave	Glendora	91741
United Methodist Church	Dining Room	201 E Bennett Ave	Glendora	91741
City of Glendora – Crowther Teen and Family Center	Gymnasium	241 W Dawson	Glendora	91741
Citrus College	CI 159	1000 W Foothill Blvd	Glendora	91741
Glendora Library Cultural Center	Bidwell Forum	140 S Glendora Ave	Glendora	91741

АДМИНИСТРАТИВНЫЙ ПЛАН ВЫБОРОВ ОКРУГА LOS ANGELES

Список размещения потенциальных избирательных центров				
Название	Зал	Адрес	Город	Почтовый индекс
Glendora High School	Gymnasium	1600 E Foothill Blvd	Glendora	91741
Granada Hills Recreation Center (Petit Park)	Gymnasium	16730 Chatsworth St	Granada Hills	91344
Rinaldi Adult Center	Auditorium	17450 Rinaldi St	Granada Hills	91344
Our Savior's First Lutheran Church	Sanctuary	16603 San Fernando Mission Blvd	Granada Hills	91344
Valley Korean United Church	Fellowship Hall 1 & 2	10408 Balboa Blvd	Granada Hills	91344
John F Kennedy High School	West Indoor Dining Room	11254 Gothic Ave	Granada Hills	91344
Porter Middle School	Trojan Hall	15960 Kingsbury St	Granada Hills	91344
Patrick Henry Middle School	Library	17340 San Jose St	Granada Hills	91344
Evangelical Formosan Church	Fellowship Hall	2245 Hacienda Blvd	Hacienda Heights	91745
Shepherd of The Valley Church	Sanctuary	1723 Park Lawn Rd	Hacienda Heights	91745
Hacienda Heights Baptist Church	Family Life Center	2100 S Stimson Ave	Hacienda Heights	91745
Steinmetz Park	Community Room	1545 S Stimson Ave	Hacienda Heights	91745
Hacienda Heights Community & Recreation Center	Auditorium	1234 Valencia Ave	Hacienda Heights	91745
Dibble Adult School	MPR	1600 Pontenova Ave	Hacienda Heights	91745
Los Altos Elementary School	Cafetorium	15565 Los Altos Dr	Hacienda Heights	91745
Harbor City Elementary School	Auditorium	1508 254 th St	Harbor City	90710
Harbor City Recreation Center	Senior Room	24901 Frampton Ave	Harbor City	90710
Fedde International Studies Academy	Auditorium	21409 Elaine Ave	Hawaiian Gardens	90716
Hawaiian Gardens City Hall	MPR A&B	21815 Pioneer Blvd	Hawaiian Gardens	90716
Dana Middle School	MPR	5504 W 135 th St	Hawthorne	90250
Burnett Elementary School	MPR	5403 W 138 th St	Hawthorne	90250
Juan De Anza Elementary School	MPR	12110 Hindry Ave	Hawthorne	90250
Kit Carson Elementary School	MPR	3530 W 147 th St	Hawthorne	90250
Cimarron Ave Elementary School	Auditorium	11559 Cimarron Ave	Hawthorne	90250

АДМИНИСТРАТИВНЫЙ ПЛАН ВЫБОРОВ ОКРУГА LOS ANGELES

Список размещения потенциальных избирательных центров				
Название	Зал	Адрес	Город	Почтовый индекс
Juan Cabrillo Elementary School	MPR	5309 W 135 th St	Hawthorne	90250
St Joseph Catholic Church	Guadalupe Hall	11901 S Acacia Ave	Hawthorne	90250
Centinela Bible Church	Fellowship Hall	4475 W 137 th St	Hawthorne	90250
Del Aire Park	Gymnasium	12601 Isis Ave	Hawthorne	90250
Hawthorne Memorial Center	Pluto/Saturn Room	3901 W El Segundo Blvd	Hawthorne	90250
South Bay Celebration Assembly of God	Fellowship Hall	3841 W 130 th St	Hawthorne	90250
Hermosa Valley School	MPR	1645 Valley Drive	Hermosa Beach	90254
Hermosa Kiwanis Club	Hall	2515 Valley Dr	Hermosa Beach	90254
Hermosa Beach Community Ctr	Gymnasium	710 Pier Ave	Hermosa Beach	90254
Clark Building	Clark Room	861 Valley Drive	Hermosa Beach	90254
Hermosa Beach City Hall	City Council Chambers	1315 Valley Dr	Hermosa Beach	90254
Salt Lake Park	Social Hall	3401 E Florence Ave	Huntington Park	90255
Iglesia Apostolica Central	Dining Hall	7312 State St	Huntington Park	90255
Pacific Blvd School	MPR	2660 E 57 th St	Huntington Park	90255
Huntington Park City Hall	Court Building	6550 Miles Ave	Huntington Park	90255
Huntington Park High School	Auditorium Foyer	6020 Miles Ave	Huntington Park	90255
Walnut Park Elementary School	MPR	2642 Olive St	Huntington Park	90255
Chester West Nimitz Middle School	Library	6021 Carmelita Ave	Huntington Park	90255
Industry Hills Exposition Center	Pavilion	16200 Temple Ave	Industry	91744
Torch Middle School	Wanabe Center	751 Vineland Ave	Industry	91746
The Good Shepherd Luth Church	Narthex	902 S Maple St	Inglewood	90301
Inglewood City Hall	Community Room	1 W Manchester Blvd	Inglewood	90301
Oak Street Elementary School	MPR	633 S Oak St	Inglewood	90301
Centinela Elementary School	MPR	701 E Hyde Park Blvd	Inglewood	90302

АДМИНИСТРАТИВНЫЙ ПЛАН ВЫБОРОВ ОКРУГА LOS ANGELES

Список размещения потенциальных избирательных центров				
Название	Зал	Адрес	Город	Почтовый индекс
Highland Elementary School	Library	430 Venice Way	Inglewood	90302
Fairview Heights Baptist Church	Gymnasium	1215 Marlborough Ave	Inglewood	90302
True Vine Baptist Church	Fellowship Hall	1437 Centinela Ave	Inglewood	90302
Morningside High School	Flo Hyman	10500 Yukon Ave	Inglewood	90303
Ing'D Southside Christian Church	Fellowship Hall	3947 W 104 th St	Inglewood	90303
Crenshaw Imperial Shopping Center using Inglewood Community Police Center	Community Room	2900 W Imperial Hwy	Inglewood	90303
Lennox Tongan United Methodist Church	Fellowship Hall	4556 Lennox Blvd	Inglewood	90304
Lennox Park	Community Rm A&B	10828 Condon Ave	Inglewood	90304
True Friendship M B Church	Fellowship Hall	7901 Van Ness Ave	Inglewood	90305
Warren Lane Elementary School	Cafeteria	2602 W 79 th St	Inglewood	90305
Saint Bede Catholic Church	Parish Hall	215 Foothill Blvd	La Canada Flintridge	91011
La Canada Flintridge Country Club	Banquet Hall	5500 Godbey Dr	La Canada Flintridge	91011
Descanso Gardens	Vandicamp Hall	1418 Descanso Dr	La Canada Flintridge	91011
Crescenta La Canada Family YMCA	MPR	1930 Foothill Blvd	La Canada Flintridge	91011
La Canada High School	Auditorium	4463 Oak Grove Dr	La Canada Flintridge	91011
La Crescenta Library	Meeting Room	2809 Foothill Blvd	La Crescenta	91214
Monte Vista Elementary School	Cafetorium	2620 Orange Ave	La Crescenta	91214
Living Stones SDA Church	Fellowship Hall	6235 Honolulu Ave	La Crescenta	91214
First Baptist Church	Fellowship Hall	4441 La Crescenta Ave	La Crescenta	91214
Mountain Ave Elementary School	Auditorium	2307 Mountain Ave	La Crescenta	91214
Rosemont Middle School	Auditorium	4725 Rosemont Ave	La Crescenta	91214
Community Presbyterian Church	Jenks Hall	13701 Hillsborough Dr	La Mirada	90638
Eastwood Elementary School	MPR	15730 Pescados Dr	La Mirada	90638
Neff Park Barn	Boom Hall	14300 San Cristobal Dr	La Mirada	90638
La Mirada City Hall	Room A & B	13700 La Mirada Blvd	La Mirada	90638
Temple Beth Ohr	Social Hall	15721 Rosecrans Ave	La Mirada	90638

АДМИНИСТРАТИВНЫЙ ПЛАН ВЫБОРОВ ОКРУГА LOS ANGELES

Список размещения потенциальных избирательных центров				
Название	Зал	Адрес	Город	Почтовый индекс
Granada Heights Friend Church	Joy Hall	11818 La Mirada Blvd	La Mirada	90638
Fountain of Life Community Church	Stationary Fellowship Hall	13518 Biola Ave	La Mirada	90638
La Puente Community Center	MPR 22, 23, & 24	501 Glendora Avenue	La Puente	91744
Sunshine Park	Community Room	515 Deepmead Ave	La Puente	91744
St Stephen Baptist Church	Gymnasium	1718 Walnut Ave	La Puente	91744
Nogales High School	MPR	401 Nogales St	La Puente	91744
La Puente Senior Center	Dining Room	16001 Main St	La Puente	91744
Villacorta Elementary School	Cafeteria	17840 Villa Corta St	La Puente	91744
Sierra Vista Middle School	Rm 18 EXPO	15801 Sierra Vista Ct	La Puente	91744
Allen J. Martin Park	Community Room	14830 Giordano St	La Puente	91744
Rimgrove Park	Community Room	747 Rimgrove Dr	La Puente	91744
Hudson Adult Learning Center	Room 1	445 Glendora Ave	La Puente	91744
Nelson Elementary School	Cafeteria	330 N California Ave	La Puente	91744
Willow Adult Education Center	Cafeteria	14101 Nelson Ave	La Puente	91746
San Angelo Park Community Center	MPR	245 San Angelo Ave	La Puente	91746
Edgewood Academy Elementary School	Cafeteria	14135 Fairgrove Ave	La Puente	91746
Sunkist Elementary School	MPR	935 Mayland Avenue	La Puente	91746
Van Wig Elementary School	MPR	1151 Van Wig Ave	La Puente	91746
Don Julian Elementary School	Café	13855 Don Julian Rd	La Puente	91746
Bassett Park	Gymnasium	510 Vineland Ave	La Puente	91746
Sierra La Verne Country Club	Banquet Room/ Sierra View	6300 Country Club Dr	La Verne	91750
St John's Episcopal Church	Vicenti Hall	4745 Wheeler Ave	La Verne	91750
La Verne Heights Presbyterian Church	Laird Hall	1040 Base Line Rd	La Verne	91750
Lakes Community Center	Community Room	17520 Elizabeth Lake Rd	Lake Hughes	93532
Wilsona Elementary	McFersion Hall	41625 170 th St E	Lake Los Angeles	93535

АДМИНИСТРАТИВНЫЙ ПЛАН ВЫБОРОВ ОКРУГА LOS ANGELES

Список размещения потенциальных избирательных центров				
Название	Зал	Адрес	Город	Почтовый индекс
Lake View Terrace Recreation Center	Community Room	11075 Foothill Blvd	Lake View Terrace	91342
William Burns Community Center	Activity Room	5510 Clark Ave	Lakewood	90712
Lakewood Country Club	Avalon Ballroom	3101 Carson St	Lakewood	90712
Lakewood Center Shopping Center	DO NOT USE	500 Lakewood Center Mall	Lakewood	90712
Lakewood City Hall	Maple Room	5050 Clark Ave	Lakewood	90712
Mayfair Park	Activity Room	5720 Clark Ave	Lakewood	90712
St. Timothy Lutheran Church	Parish Hall	4645 Woodruff Ave	Lakewood	90713
Lakewood High School	DO NOT USE	4400 Briercrest Ave	Lakewood	90713
Palm Park Community Center	Activity Room	12305 207 th St	Lakewood	90715
Bloomfield Park	Activity Room	21420 Pioneer Blvd	Lakewood	90715
Living Faith Church	Community Room	418 W Avenue J	Lancaster	93534
Grand Ballroom	Center Ballroom	44073 Sierra Hwy	Lancaster	93534
Lancaster Library	Meeting Room	601 W Lancaster Blvd	Lancaster	93534
Passion Christ Church	Fellowship Hall	1754 W Avenue L12	Lancaster	93534
YMCA Antelope Valley (Stanley Kleiner Activity Center)	Legacy Room	43001 10 th St	Lancaster	93534
Desert View Elementary School	Cafeteria	1555 W Avenue H10	Lancaster	93534
Lancaster City Hall	Council Chambers	44933 Fern Ave	Lancaster	93534
Lutheran Church the Master	Fellowship Hall	725 E Avenue J	Lancaster	93535
Piute Middle School	Gymnasium	425 E Avenue H11	Lancaster	93535
Antelope Valley Church	AV Reach	3830 W Avenue L8	Lancaster	93536
Mayflower Gardens	MPR	6570 W Avenue L12	Lancaster	93536
High Desert Regional Health Center	Conference Rooms 11A, 11B, 11C	335 East Avenue I	Lancaster	93536
George Lane Park	Community Room	5520 W Avenue L8	Lancaster	93536
Mark Twain Elementary School	MPR	3728 W 154 th St	Lawndale	90260
Addams Middle School	MPR	4535 W 153 rd Pl	Lawndale	90260
Alondra Community Regional Park	Community Room	3850 W Manhattan Beach Blvd	Lawndale	90260
Harold E Hofmann Community Center	Meeting Room 1 & 2	14700 Burin Ave	Lawndale	90260
Living Stone Cathedral of Worship	Fellowship Hall	37721 100 th St E	Littlerock	93543
Keppel Academy	MPR	9330 E Avenue U	Littlerock	93543

АДМИНИСТРАТИВНЫЙ ПЛАН ВЫБОРОВ ОКРУГА LOS ANGELES

Список размещения потенциальных избирательных центров				
Название	Зал	Адрес	Город	Почтовый индекс
Alpine Elementary School	Auditorium	8244 Pearblossom Hwy	Littlerock	93543
Calvary Assembly of God	Gymnasium	25501 Oak St	Lomita	90717
Bixby Park Community Center	Rm 1	130 Cherry Ave	Long Beach	90802
Covenant Manor	Community Room	600 E 4 th St	Long Beach	90802
Cesar E. Chavez Park	Social Hall	401 Golden Ave	Long Beach	90802
Second Samoan Church	Basement Hall	655 Cedar Ave	Long Beach	90802
Port of Long Beach Maintenance Building	Meeting Room	725 Harbor Plaza	Long Beach	90802
California State University-Chancellors Office	Conference Rm 1	401 Golden Shore, 6 th Floor	Long Beach	90802
Recreation Park Golf	Banquet Hall	5001 Deukmejian Dr	Long Beach	90804
Cambodian-American United Methodist Church	Fellowship Room	1700 Temple Ave	Long Beach	90804
St John Lutheran Church	Parish Hall	6698 Orange Ave	Long Beach	90805
Light & Life Christian Church	Community Center	5951 Downey Ave	Long Beach	90805
Grace Samoan Church of the Nazarene	Fellowship Hall	24 E 53 rd St	Long Beach	90805
Michelle Obama Library	Meeting Room	5870 Atlantic Ave	Long Beach	90805
Crossroads Church	Fellowship Hall	1900 E South St	Long Beach	90805
New Philadelphia AME Church	Fellowship Hall	6380 Orange Ave	Long Beach	90805
Lighthouse Christian Center	Dining Room	180 E 57 th St	Long Beach	90805
Carmelitos Community Center	MPR	851 Via Carmelitos	Long Beach	90805
United with Hope	Social Hall	5600 Linden Ave	Long Beach	90805
Veteran's Park	Activity Room	101 E 28 th St	Long Beach	90805
Gethsemane Baptist Church	Rm 106/108	6095 Orange Ave	Long Beach	90805
Stricklin/Snively Mortuary	Library	1952 Long Beach Blvd	Long Beach	90806
Martin Luther King Jr Park	Social Hall	1950 Lemon Ave	Long Beach	90806
Carpenters Union Hall	Meeting Hall	341 Wardlow Rd	Long Beach	90807
California Heights United Methodist Church	Hughes Hall	3759 Orange Ave	Long Beach	90807
Christian Life Church	Fellowship Hall	3400 Pacific Ave	Long Beach	90807
Faith Orthodox Presbyterian Church	Fellowship Hall	500 E San Antonio Dr	Long Beach	90807
Bixby Knolls Shopping Center	Retail Space 4456	4552 Atlantic Ave	Long Beach	90807

АДМИНИСТРАТИВНЫЙ ПЛАН ВЫБОРОВ ОКРУГА LOS ANGELES

Список размещения потенциальных избирательных центров				
Название	Зал	Адрес	Город	Почтовый индекс
The Branch	Large Meeting Room	3445 N Studebaker Rd	Long Beach	90808
Long Beach Alliance Church	Church Lobby	3331 Palo Verde Ave	Long Beach	90808
Long Beach City College	MPR	4901 E Carson St	Long Beach	90808
St Thomas Canterbury Church	Fellowship Hall	5306 Arbor Rd	Long Beach	90808
Skylinks at Long Beach	Banquet Room	4800 E Wardlow Rd	Long Beach	90808
Pan American Park	Gymnasium	5157 Centralia St	Long Beach	90808
The Neighborhood Church	Fellowship Hall	3443 San Anseline Ave	Long Beach	90808
Philadelphian SDA Church	Fellowship Hall	2640 Santa Fe Ave	Long Beach	90810
American Gold Star Manor	Leonard Rec Hall	3021 Gold Star Dr	Long Beach	90810
Silverado Park	Gymnasium	1545 W 31 st St	Long Beach	90810
Long Beach Job Corps Center	Gymnasium	1903 Santa Fe Ave	Long Beach	90810
New Life Church of Nazarene	Fellowship Hall	1800 E Anaheim St	Long Beach	90813
Saint Mark Baptist Church	Fellowship Hall	1703 Lemon Ave	Long Beach	90813
Long Beach Rescue Mission	Large Meeting Room	1335 Pacific Ave	Long Beach	90813
Macarthur Park	Social Hall	1321 E Anaheim St	Long Beach	90813
New Hope Home	Dining Rm/ Rec Rm	1150 New York St	Long Beach	90813
Drake Park	Social Hall	951 Maine Ave	Long Beach	90813
First Baptist Church	Reception Center	1000 Pine Ave	Long Beach	90813
Chua Phat to Gotama Temple	Ancestor Room/ Buddha Hall	905 Orange Ave	Long Beach	90813
Our Saviours Lutheran Church	Fellowship Hall	370 Junipero Ave	Long Beach	90814
Hope Community Church	Fellowship Hall	1429 Clark Ave	Long Beach	90815
St Gregory's Episcopal Church	Fellowship Hall	6201 E Willow St	Long Beach	90815
El Dorado Park	Teen Center	2800 N Studebaker Rd	Long Beach	90815
Sato Academy	Cafeteria	1100 Iroquois Ave	Long Beach	90815
College Estates Park	Activity Room	810 Stevely Ave	Long Beach	90815
Isa Almasih El-Shaddai Church	Fellowship Hall Chapel	2041 Palo Verde Ave	Long Beach	90815
Roosevelt Park Building	Gymnasium	7600 Graham Ave	Los Angeles	90001
Salvation Army Siemon Family Community Center	Gymnasium	7651 S Central Ave	Los Angeles	90001
Ted Watkins Park	Gymnasium	1335 E 103 rd St	Los Angeles	90002

АДМИНИСТРАТИВНЫЙ ПЛАН ВЫБОРОВ ОКРУГА LOS ANGELES

Список размещения потенциальных избирательных центров				
Название	Зал	Адрес	Город	Почтовый индекс
Fam 1 st Jordan Downs Recreation Center	MPR	9900 Grape St	Los Angeles	90002
St Lawrence Church	Fellowship Hall	10122 Compton Ave	Los Angeles	90002
Leon Washington Park	Community Center	8908 Maie Ave	Los Angeles	90002
La City Council District 15 th Office	Old Library	1513 E 103 rd St	Los Angeles	90002
Praises of Zion Baptist Church	MPR	8222 S San Pedro St	Los Angeles	90003
Ascot Library	Meeting Room	120 W Florence Ave	Los Angeles	90003
Hiram Of Tyre Grand Lodge	Assembly Hall	5900 S Broadway	Los Angeles	90003
Green Meadows Recreation Center	Gymnasium	431 E 89 th St	Los Angeles	90003
Fremont High School	Lobby / Foyer	7676 S San Pedro St	Los Angeles	90003
Watts Learning Center	Community Room	310 W 95 th St	Los Angeles	90003
The Oriental Mission Church	Vision Center	424 N Western Ave	Los Angeles	90004
Frank Del Olmo Elementary	MPR	100 N New Hampshire Ave	Los Angeles	90004
Third Street Elementary School	Auditorium	201 S June St	Los Angeles	90004
Saint Kevin Catholic Church	Parish Hall	4072 Beverly Blvd	Los Angeles	90004
Hollywood Japanese Cultural Institute	Annex Classroom	3929 Middlebury St	Los Angeles	90004
Harvard Blvd Elementary Sch	MPR	330 N Harvard Blvd	Los Angeles	90004
Virgil Middle School	Auditorium	152 N Vermont Ave	Los Angeles	90004
Alexandria Elementary Sch	Auditorium	4211 Oakwood Ave	Los Angeles	90004
Cahuenga Elementary School	MPR	220 S Hobart Blvd	Los Angeles	90004
Charles H Kim Elementary Sch	MPR	225 S Oxford Ave	Los Angeles	90004
Central American Resource Center (CARECEN)	Basement	2845 W 7 th St	Los Angeles	90005
Hungarian Reformed Church	Fellowship Hall	751 Crenshaw Blvd	Los Angeles	90005
Burroughs Middle School	Auditorium	600 S McCadden Pl	Los Angeles	90005
Wilshire United Methodist Church	Fellowship Hall	4350 Wilshire Blvd	Los Angeles	90005
Wilshire Park Elementary School	MPR	4063 Ingraham St	Los Angeles	90005

АДМИНИСТРАТИВНЫЙ ПЛАН ВЫБОРОВ ОКРУГА LOS ANGELES

Список размещения потенциальных избирательных центров				
Название	Зал	Адрес	Город	Почтовый индекс
Wilshire Christian Manor	Lobby/ Community Room	616 S Normandie Ave	Los Angeles	90005
Normandie Recreation Center	Gymnasium	1550 S Normandie Ave	Los Angeles	90006
Angelica Lutheran Church	Auditorium	1345 S Burlington Ave	Los Angeles	90006
Hoover Recreation Center	Gymnasium	1010 W 25 th St	Los Angeles	90007
Coalition for Responsible Community Development (CRCD)	Room 106 /Tom Brad	3101 S Grand Ave	Los Angeles	90007
John Adams Middle School	Auditorium	151 W 30 th St	Los Angeles	90007
Los Angeles County Natural History Museum	Training Center	900 Exposition Blvd	Los Angeles	90007
Consolidated Board of Realists	Ballroom	3725 Don Felipe Dr	Los Angeles	90008
Jim Gilliam Recreational and Senior Center	Gymnasium	4000 S La Brea Ave	Los Angeles	90008
Christ The Good Shepherd Church	Parish Hall	3303 W Vernon Ave	Los Angeles	90008
Forty-Second St Elementary	Auditorium	4231 4 th Ave	Los Angeles	90008
Tom Bradley Magnet School	Auditorium	3875 Dublin Ave	Los Angeles	90008
Baldwin Hills Crenshaw Plaza Shopping Center	Community Room	3650 W Martin Luther King Jr Blvd	Los Angeles	90008
Hillcrest Dr Elementary School	Auditorium	4041 Hillcrest Dr	Los Angeles	90008
Korean Institute of Southern California	Auditorium	4900 Wilshire Blvd	Los Angeles	90010
Ross Snyder Recreation Center	Gymnasium	1501 E 41 st St	Los Angeles	90011
Fred Roberts Recreation Center	Gymnasium	4700 S Honduras St	Los Angeles	90011
Central Park Recreation Center	Gymnasium	1357 E 22 nd St	Los Angeles	90011
Trinity Recreation Center	Gymnasium	2415 Trinity St	Los Angeles	90011
Trinity Street Elementary Sch	Auditorium	3736 Trinity St	Los Angeles	90011
Slauson Multipurpose Center	Gymnasium	5306 S Compton Ave	Los Angeles	90011
Alpine Recreation Center	Gymnasium/ Lobby	817 Yale St	Los Angeles	90012
Japanese American National Museum	WFG Foyer	369 E 1 st St	Los Angeles	90012

АДМИНИСТРАТИВНЫЙ ПЛАН ВЫБОРОВ ОКРУГА LOS ANGELES

Список размещения потенциальных избирательных центров				
Название	Зал	Адрес	Город	Почтовый индекс
La Plaza De Cultura Y Artes	Conference Rm 406	501 N Main St	Los Angeles	90012
Castelar Elementary School	Auditorium	840 Yale St	Los Angeles	90012
The Music Center	1 st Floor Lobby	135 N Grand Ave	Los Angeles	90012
Chinatown Library	Meeting Room	639 N Hill St	Los Angeles	90012
Elysian Therapeutic Rec	MPR	929 Academy Rd	Los Angeles	90012
Japanese American Cultural & Community Center	Doizaki Gallery	244 S San Pedro St	Los Angeles	90012
Evans Community Adult School	Cafeteria	717 N Figueroa St	Los Angeles	90012
County Administration	Conference Rm 140	500 W Temple St	Los Angeles	90012
Solano Ave Elementary School	MPR/ Library	615 Solano Ave	Los Angeles	90012
Grand Central Market	Basement	317 S Broadway	Los Angeles	90013
Toberman Recreation Center	Gymnasium	1725 Toberman St	Los Angeles	90015
Abram Friedman Occupational Center	Auditorium	1646 S Olive Street	Los Angeles	90015
LA Trade Tech College	Gymnasium	400 W Washington Blvd	Los Angeles	90015
Bob Hope Patriotic Hall	Dining Room	1816 S Figueroa St	Los Angeles	90015
Asian American Drug Abuse Program (AADAP)	Community Room	2900 Crenshaw Blvd	Los Angeles	90016
I Club Fais Do	Ballroom	5257 W Adams Blvd	Los Angeles	90016
West Angeles Cathedral (Church of God In Christ)	South Lobby	3600 Crenshaw Blvd	Los Angeles	90016
Cienega Elementary School	Auditorium	2611 S Orange Dr	Los Angeles	90016
Virginia Rd Elementary School	Auditorium	2925 Virginia Rd	Los Angeles	90016
Smyrna 7 th Day Adventist	Fellowship Hall	4394 W Washington Blvd	Los Angeles	90016
Baldwin Hills Library	Meeting Room	2906 S La Brea Ave	Los Angeles	90016
Vineyard Recreation Center	Gymnasium	2942 Vineyard Ave	Los Angeles	90016
Rancho Cienega Park Building	Child Care Center	5001 Rodeo Rd	Los Angeles	90016
Los Angeles Bahi Center	MPR	5755 Rodeo Rd	Los Angeles	90016
Marvin Ave Elementary School	Auditorium	2411 Marvin Ave	Los Angeles	90016
Episcopal Church of The Advent	Parish Hall	2614 S Longwood Ave	Los Angeles	90016

АДМИНИСТРАТИВНЫЙ ПЛАН ВЫБОРОВ ОКРУГА LOS ANGELES

Список размещения потенциальных избирательных центров				
Название	Зал	Адрес	Город	Почтовый индекс
Gratts Learning Academy	MPR	309 S Lucas Ave	Los Angeles	90017
Esperanza Elementary School	MPR	680 Little St	Los Angeles	90017
Miguel Contreras Learning Center	Auditorium	322 Lucas Ave	Los Angeles	90017
Washington Irving Library	MPR	4117 W Washington Blvd	Los Angeles	90018
Math and Science College Prep	MPR	3200 W Adams Blvd	Los Angeles	90018
Betty Hill Senior Citizen Center	Auditorium	3570 S Denker Ave	Los Angeles	90018
Birdielee Bright Elem School	Auditorium	1771 W 36 th St	Los Angeles	90018
Denker Recreation Center	Gymnasium	1550 W 35 th Pl	Los Angeles	90018
Loren Miller Recreation Center	Gymnasium	2717 Halldale Ave	Los Angeles	90018
Western Church of Los Angeles	Fellowship Hall	1218 S Fairfax Ave	Los Angeles	90019
Arlington Heights Elementary	Auditorium	1717 7 th Ave	Los Angeles	90019
Trinity Central Lutheran Church	Parish Hall	987 S Gramercy Pl	Los Angeles	90019
Alta Loma Elementary School	Library	1745 Vineyard Ave	Los Angeles	90019
Cochran Ave Baptist Church	Fellowship Hall	1304 S Cochran Ave	Los Angeles	90019
Los Angeles High School	Memorial Hall	4650 W Olympic Blvd	Los Angeles	90019
Ethiopian Christ Fellowship	Fellowship Hall	3405 W Pico Blvd	Los Angeles	90019
Shatto Recreation Center	Gymnasium	3191 W 4 th St	Los Angeles	90020
Dongguk Royal University	The Lotus Room	440 Shatto Pl	Los Angeles	90020
Islamic Center of Southern California	Fellowship Hall	434 S Vermont Ave	Los Angeles	90020
Mi Joo Yang Kog Church	Dining Hall	519 S Western Ave	Los Angeles	90020
Institute of Contemporary Art	Lobby Learning	1717 E 7 th St	Los Angeles	90021
East Los Angeles Library	Community Meeting Room	4837 E 3 rd St	Los Angeles	90022
East La Boys & Girls Club	Gymnasium	324 N McDonnell Ave	Los Angeles	90022

АДМИНИСТРАТИВНЫЙ ПЛАН ВЫБОРОВ ОКРУГА LOS ANGELES

Список размещения потенциальных избирательных центров				
Название	Зал	Адрес	Город	Почтовый индекс
Wenger's Furniture Appliances Electronics	Main Space	4552 Whittier Blvd	Los Angeles	90022
Saybrook Park	Community Room	6250 E Northside Dr	Los Angeles	90022
Winter Gardens Elementary School	Cafeteria	1277 Clela Ave	Los Angeles	90022
Garfield High School	Small Gymnasium	5101 E 6 th St	Los Angeles	90022
Lou Costello Recreation Center	Senior Center	3141 E Olympic Blvd	Los Angeles	90023
Ramon Garcia Recreation Center	Gymnasium	1016 S Fresno St	Los Angeles	90023
Weingart East LA YMCA	Aerobics Studio	2900 Whittier Blvd	Los Angeles	90023
Salazar Park	Gymnasium	3864 Whittier Blvd	Los Angeles	90023
Hammer Museum	Nimoy Studio	10899 Wilshire Blvd	Los Angeles	90024
Warner Elementary School	Auditorium	615 Holmby Ave	Los Angeles	90024
Stoner Recreation Center	Gymnasium	1835 Stoner Ave	Los Angeles	90025
Nora Sterry Elementary School	Auditorium	1730 Corinth Ave	Los Angeles	90025
Felicia Mahood Senior Center	Auditorium	11338 Santa Monica Blvd	Los Angeles	90025
Westwood Charter School	Auditorium	2050 Selby Ave	Los Angeles	90025
Brockton Avenue Elementary	Auditorium	1309 Armacost Ave	Los Angeles	90025
St Sebastian School	Cafeteria	1430 Federal Ave	Los Angeles	90025
Echo Deep Pool	Pool Deck East	1419 Colton St	Los Angeles	90026
Lake Street Community Center	Gymnasium	227 N Lake St	Los Angeles	90026
Bellevue Park Recreation Center	Gymnasium	826 N Lucile Ave	Los Angeles	90026
Silver Lake Recreation Center	Gymnasium	1850 W Silver Lake Dr	Los Angeles	90026
Echo Park Recreation Center	Gymnasium	1632 Bellevue Ave	Los Angeles	90026
Holy Virgin Mary Cathedral	Parish Hall	650 Micheltorena St	Los Angeles	90026
Logan Elementary School	Auditorium	1711 Montana St	Los Angeles	90026
Rosemont Ave Elementary School	Auditorium	421 N Rosemont Ave	Los Angeles	90026
Mayberry St Elementary School	Library	2414 Mayberry St	Los Angeles	90026
Belmont High School	Auditorium	1575 W 2 nd St	Los Angeles	90026

АДМИНИСТРАТИВНЫЙ ПЛАН ВЫБОРОВ ОКРУГА LOS ANGELES

Список размещения потенциальных избирательных центров				
Название	Зал	Адрес	Город	Почтовый индекс
Los Feliz United Methodist Church	Fellowship Hall	1800 N Western Ave	Los Angeles	90027
Los Feliz Elementary School	Auditorium	1740 N New Hampshire Ave	Los Angeles	90027
St Casimir Roman Church	Parish Hall	3855 Evans St	Los Angeles	90027
Masonic Lodge	Dining Room	1900 N Vermont Ave	Los Angeles	90027
Friendship Auditorium	Friendship Auditorium	3201 Riverside Dr	Los Angeles	90027
Los Angeles Zoo	Room B1-B2	5333 Zoo Dr	Los Angeles	90027
Hollywood Lutheran Church	Durkee Hall	1733 N New Hampshire Ave	Los Angeles	90027
Yucca Park Comm. Center	Community Room	6671 Yucca St	Los Angeles	90028
First Presbyterian-Hollywood	Upper Terrace	6054 Yucca St	Los Angeles	90028
Los Angeles City Council-Hollywood District	Community Room	6501 Fountain Ave	Los Angeles	90028
Grant Elementary School	Auditorium	1530 N Wilton Pl	Los Angeles	90028
Cheremoya Avenue Elementary School	Auditorium	6017 Franklin Ave	Los Angeles	90028
Selma Ave Elementary School	Auditorium	6611 Selma Ave	Los Angeles	90028
Salvation Army Corps Community Center – Hollywood	Gymnasium	5941 Hollywood Blvd	Los Angeles	90028
Lockwood Avenue Elementary School	MPR	4345 Lockwood Ave	Los Angeles	90029
Lemon Grove Recreation Center	Auditorium	4959 Lemon Grove Ave	Los Angeles	90029
Jewish Community Center	Gymnasium	1110 Bates Ave	Los Angeles	90029
Los Angeles City College	MPR A, B, C	855 N Vermont Ave	Los Angeles	90029
Hollywood Hotel	Ball Room	1160 N Vermont Ave	Los Angeles	90029
Kingsley Elementary School	MPR	5200 Virginia Ave	Los Angeles	90029
Ramona Elementary School	Auditorium	1133 N Mariposa Ave	Los Angeles	90029
Managed Career Solutions Inc (MCS)	Bungalow 4	4311 Melrose Avenue	Los Angeles	90029
Montecito Heights Recreation Center	Gymnasium	4545 Homer St	Los Angeles	90031
Lincoln Heights Senior Citizen Center	Recreation Room	2323 Workman St	Los Angeles	90031

АДМИНИСТРАТИВНЫЙ ПЛАН ВЫБОРОВ ОКРУГА LOS ANGELES

Список размещения потенциальных избирательных центров				
Название	Зал	Адрес	Город	Почтовый индекс
Lincoln Heights Youth Center	Conference/ Meeting Room	2911 Altura St	Los Angeles	90031
Church of The Epiphany	Parish Hall	2808 Altura St	Los Angeles	90031
Dorris Place Elementary School	Auditorium	2225 Dorris Pl	Los Angeles	90031
El Sereno Recreation Center	Auditorium	4721 Klamath St	Los Angeles	90032
Rose Hills Recreation Center	Auditorium	4530 Mercury Ave	Los Angeles	90032
California State University, Los Angeles	Library South 4048	5151 State University Dr	Los Angeles	90032
Barrio Action Youth & Family Center	Gymnasium	4927 Huntington Dr 200	Los Angeles	90032
Wilson High School	MPR	4500 Multnomah St	Los Angeles	90032
Sierra Park Elementary School	Auditorium	3170 Budau Ave	Los Angeles	90032
Hazard Recreation Center	Gymnasium	2230 Norfolk St	Los Angeles	90033
Hollenbeck Park Rec Center	Boyle Heights Room	415 S St Louis St	Los Angeles	90033
Boyle Heights Senior Center	Senior Center Room	2839 E 3 rd St	Los Angeles	90033
Wabash Recreation Center	Gymnasium	2765 Wabash Ave	Los Angeles	90033
Pecan Recreation Center	Gymnasium	127 S Pecan	Los Angeles	90033
State Street Recreation Center	Gymnasium	716 N State St	Los Angeles	90033
Evergreen Recreation Center	Gymnasium	2844 E 2 nd St	Los Angeles	90033
St Camillus Catholic Church Center	Hall	1911 Zonal Ave	Los Angeles	90033
Tenrikyo Mission	Dining Room	117 N Saratoga St	Los Angeles	90033
Aliso-Pico Recreation Center	Gymnasium / MPR	370 S Clarence St	Los Angeles	90033
Assumption Church	Hall	2832 Blanchard St	Los Angeles	90033
Ramona Gardens Clubhouse	Gymnasium	2830 Lancaster Ave	Los Angeles	90033
Boyle Heights City Hall	Community Room	2130 E 1 st St	Los Angeles	90033
LAC+USC Health Center (Conference Rooms)	Wellness Center	2051 Marengo St	Los Angeles	90033
Mendez High School	MPR	1200 Plaza Del Sol E	Los Angeles	90033
Palms Westminster Presbyterian Church	Fellowship hall	2908 Robertson Pl	Los Angeles	90034
St Mary In Palms	St Joseph Hall	3647 Watseka Ave	Los Angeles	90034

АДМИНИСТРАТИВНЫЙ ПЛАН ВЫБОРОВ ОКРУГА LOS ANGELES

Список размещения потенциальных избирательных центров				
Название	Зал	Адрес	Город	Почтовый индекс
Alexander Hamilton High School	Auditorium	2955 S Robertson Blvd	Los Angeles	90034
Culver Palms Church of Christ	Fellowship Hall	9733 Venice Blvd	Los Angeles	90034
Iman Cultural Center	Community Room	3384 Motor Ave	Los Angeles	90034
Palms Elementary School	Auditorium	3520 Motor Ave	Los Angeles	90034
Charnock Rd Elementary School	Auditorium	11133 Charnock Rd	Los Angeles	90034
B'nai David Judea	Lobby	8906 W Pico Blvd	Los Angeles	90035
Claude Pepper Senior Center	Auditorium	1762 S La Cienega Blvd	Los Angeles	90035
National Council of Jewish Women	Auditorium	543 N Fairfax Ave	Los Angeles	90036
Pan Pacific Senior Act Center	Gymnasium	141 S Gardner St	Los Angeles	90036
Pan Pacific Park	North Gymnasium	7600 Beverly Blvd	Los Angeles	90036
Park La Brea	Meeting Room	475 S Curson Ave	Los Angeles	90036
Hancock Park Elementary School	Auditorium	408 S Fairfax Ave	Los Angeles	90036
Second AME Church	Fellowship Hall	5500 S Hoover St	Los Angeles	90037
Good Shepherd Missionary Baptist Church	Fellowship Hall	510 W 53 rd St	Los Angeles	90037
Figuroa Church of Christ	Hall	455 W 57 th St	Los Angeles	90037
St Cecilia Catholic Church	Parish Hall	4230 S Normandie Ave	Los Angeles	90037
Los Angeles Swimming Stadium	Comrie Hall	3980 Bill Robertson Ln	Los Angeles	90037
Manual Arts High School	Auditorium	4131 S Vermont Ave	Los Angeles	90037
Paradise Baptist Church	Queens Hall	5100 S Broadway	Los Angeles	90037
Hollywood Recreation Center	Gymnasium	1122 Cole Ave	Los Angeles	90038
Santa Monica Blvd Elementary School	Auditorium	1022 N Van Ness Ave	Los Angeles	90038
Chevy Chase Park Center	Auditorium	4165 Chevy Chase Dr	Los Angeles	90039
Elysian Valley Recreation Center	Gymnasium	1811 Ripple St	Los Angeles	90039
Allesandro Elementary School	Auditorium	2210 Riverside Dr	Los Angeles	90039
Atwater Elementary School	Auditorium	3271 Silver Lake Blvd	Los Angeles	90039
Citadel Outlets	Community Room	100 Citadel Dr	Los Angeles	90040

АДМИНИСТРАТИВНЫЙ ПЛАН ВЫБОРОВ ОКРУГА LOS ANGELES

Список размещения потенциальных избирательных центров				
Название	Зал	Адрес	Город	Почтовый индекс
Yosemite Recreation Center	Yosemite Room	1840 Yosemite Dr	Los Angeles	90041
Eagle Rock Recreation Center	Gymnasium	1100 Eagle Vista Dr	Los Angeles	90041
Eagle Rock Plaza Shopping Center	Rm 108	2700 Colorado Blvd	Los Angeles	90041
Rockdale Elementary School	MPR	1303 Yosemite Dr	Los Angeles	90041
Highland Park Sr Citizen Ctr	Auditorium	6152 N Figueroa St	Los Angeles	90042
The York Manor	Main Room	4908 York Blvd	Los Angeles	90042
Arroyo Seco Library	Community Room	6145 N Figueroa St	Los Angeles	90042
All Saints Episcopal Church	Parish Hall	5619 Monte Vista St	Los Angeles	90042
San Pascual Steam Magnet	Parish Hall	815 San Pascual Ave	Los Angeles	90042
Yorkdale Elementary School	Auditorium	5657 Meridian St	Los Angeles	90042
St Ignatius Church	Fellowship Hall	6025 Monte Vista St	Los Angeles	90042
Christ Temple Cathedral	Fellowship Hall	3125 W 54 th St	Los Angeles	90043
Van Ness Recreation Center	Recreation Center	5720 2 nd Ave	Los Angeles	90043
54 th Street Elementary School	Auditorium	3816 W 54 th St	Los Angeles	90043
Grace United Methodist Church	Fellowship Hall	4112 W Slauson Ave	Los Angeles	90043
Bret Harte Middle School	Boys Gymnasium	9301 S Hoover St	Los Angeles	90044
Algin Sutton Recreation Center	Gymnasium	8800 S Hoover Ave	Los Angeles	90044
Mount Carmel Recreation Center	MPR	830 W 70 th St	Los Angeles	90044
West Athens Elementary School	Auditorium	1110 W 119 th St	Los Angeles	90044
Raymond Ave Elementary School	Auditorium	7511 S Raymond Ave	Los Angeles	90044
Four Points by Sheraton Hotel	Diego Ballroom	9750 Airport Blvd	Los Angeles	90045
Cowan Ave Elementary School	Classroom	7615 Cowan Ave	Los Angeles	90045
Westchester Recreation Center	Gymnasium	7000 W Manchester Ave	Los Angeles	90045
Westchester Family YMCA Annex	Meeting Room Hall	8015 S Sepulveda Blvd	Los Angeles	90045
The Proud Bird	Doolittle Room	11022 Aviation Blvd	Los Angeles	90045

АДМИНИСТРАТИВНЫЙ ПЛАН ВЫБОРОВ ОКРУГА LOS ANGELES

Список размещения потенциальных избирательных центров				
Название	Зал	Адрес	Город	Почтовый индекс
Council Member 11 th District	Community Room	7166 W Manchester Ave	Los Angeles	90045
Loyola Marymount University	East Atrium Space	1 Loyola Marymount University Dr	Los Angeles	90045
Poinsettia Recreation Center	Gymnasium	7341 Willoughby Ave	Los Angeles	90046
International Cinematographers	MPR	7755 Sunset Blvd	Los Angeles	90046
Fairfax Senior Citizen Center	Auditorium	7929 Melrose Ave	Los Angeles	90046
Melrose Elementary School	Auditorium	731 N Detroit St	Los Angeles	90046
Will & Ariel Durant Library	Community Room	7140 W Sunset Blvd	Los Angeles	90046
Laurel Elementary School	Auditorium	925 N Hayworth Ave	Los Angeles	90046
Wonderland Av Elem School	MPR	8510 Wonderland Ave	Los Angeles	90046
Fairfax High School	Rotunda Room	7850 Melrose Ave	Los Angeles	90046
Chester Washington Golf Course	Ballroom	1930 W 120 th St	Los Angeles	90047
Mt Tabor Baptist Church	Gold Room	6614 S Western Ave	Los Angeles	90047
Jesse Owens Park	Gymnasium	9651 S Western Ave	Los Angeles	90047
Los Angeles Southwest College	MPR	1600 W Imperial Hwy	Los Angeles	90047
Faith United Methodist Church	Fellowship Hall	2115 West 182 nd St	Los Angeles	90047
Jackie Tatum/Harvard Recreation Center	Gymnasium	1535 W 62 nd St	Los Angeles	90047
Bethel AME Church	AA Morgan Fellowship Hall	7900 S Western Ave	Los Angeles	90047
Washington High School	Main Gymnasium	10860 South Denker Ave	Los Angeles	90047
Carthay Center Elem School	Auditorium	6351 W Olympic Blvd	Los Angeles	90048
Rosewood Elementary School	Auditorium	503 N Croft Ave	Los Angeles	90048
Brentwood Presbyterian Church	Fellowship Hall/ Gymnasium	12000 San Vicente Blvd	Los Angeles	90049
Leo Baeck Temple	Social Hall	1300 N Sepulveda Blvd	Los Angeles	90049
Village Lutheran Church	Fellowship Hall	343 Church Ln	Los Angeles	90049
Barrington Recreation Center	Gymnasium	333 S Barrington Ave	Los Angeles	90049
Ladera Park Building	Community Room	6027 Ladera Park Ave	Los Angeles	90056

АДМИНИСТРАТИВНЫЙ ПЛАН ВЫБОРОВ ОКРУГА LOS ANGELES

Список размещения потенциальных избирательных центров				
Название	Зал	Адрес	Город	Почтовый индекс
St Mary's Et Orthodox Church	Wolde Giorgis Hall	5707 Shenandoah Ave	Los Angeles	90056
La Fayette Sr Citizen Center	Club Room A	625 S La Fayette Park Pl	Los Angeles	90057
Precious Blood Church	Parish Hall	435 S Occidental Blvd	Los Angeles	90057
Union Av Elementary School	Auditorium	150 S Burlington Ave	Los Angeles	90057
Verbum Dei High School	Gymnasium	11100 S Central Ave	Los Angeles	90059
Watts Labor Community Action Committee – Administration (WLCAC)	Phoenix Hall	10950 S Central Ave	Los Angeles	90059
Enterprise Park	Gymnasium	13055 Clovis Ave	Los Angeles	90059
G. Washington Carver Park	Community Room	1400 E 118 th St	Los Angeles	90059
Imperial Courts Recreation Center	Gymnasium	2250 E 114 th St	Los Angeles	90059
Martin Luther King Jr Outpatient Center	Conference Room	12012 S Compton Avenue	Los Angeles	90059
109 th St Recreation Center	Gymnasium	1464 E 109 th St	Los Angeles	90059
Macedonia Baptist Church	Fellowship Hall	1751 E 114 th St	Los Angeles	90059
Maxine Waters Emp Prep Center	Rm 101C/ Student Lounge	10925 S Central Ave	Los Angeles	90059
AC Bilbrew Library	Meeting Room	150 E El Segundo Blvd	Los Angeles	90061
Vanguard Learning Center	Auditorium	13305 S San Pedro St	Los Angeles	90061
Athens Park	MPR	12603 S Broadway	Los Angeles	90061
122 nd St Elementary School	Auditorium	405 E 122 nd St	Los Angeles	90061
Willowbrook Senior Center	Classroom 100	12915 Jarvis Ave	Los Angeles	90061
Estelle Van Meter Multipurpose Senior Center	MPR	7600 S Avalon Blvd	Los Angeles	90061
Testimonial Cathedral COGIC	Dining Room/ Social Hall	5701 S Western Ave	Los Angeles	90062
Exposition Park Library	Meeting Room	3900 S Western Ave	Los Angeles	90062
Martin Luther King Rec Center	Community Room	3916 S Western Ave	Los Angeles	90062
Harrison Elementary School	Auditorium	3529 City Terrace Dr	Los Angeles	90063
City Terrace Park	Social Hall	1126 Hazard Ave	Los Angeles	90063
Kennedy Elementary School	MPR	4010 Ramboz Dr	Los Angeles	90063

АДМИНИСТРАТИВНЫЙ ПЛАН ВЫБОРОВ ОКРУГА LOS ANGELES

Список размещения потенциальных избирательных центров				
Название	Зал	Адрес	Город	Почтовый индекс
East L A Community Center	MPR	133 N Sunol Dr	Los Angeles	90063
The Riveter	1 st Floor Open Space	2236 S Barrington Ave	Los Angeles	90064
St Andrew`s Lutheran Church	Fellowship Hall	11555 National Blvd	Los Angeles	90064
Riddick Youth Center	Recreation Hall	2634 Overland Ave	Los Angeles	90064
Palms Recreation Center	Auditorium	2950 Overland Ave	Los Angeles	90064
Liberal Arts Masonic Lodge 677	Dining Room	2244 Westwood Blvd	Los Angeles	90064
Cypress Park Recreation Center	Auditorium	2630 Pepper Ave	Los Angeles	90065
Glassell Park and Recreation Center	Gymnasium	3650 Verdugo Rd	Los Angeles	90065
Loreto St School	Auditorium	3408 Arroyo Seco Ave	Los Angeles	90065
Saint Bedes Episcopal Church	Luther Hall	3590 Grand View Blvd	Los Angeles	90066
Vintage Faith Foursquare Church	Sanctuary	12668 Washington Blvd	Los Angeles	90066
Mar Vista Recreation Center	Auditorium	11430 Woodbine St	Los Angeles	90066
Culver Community Church	Foyer	11312 Washington Blvd	Los Angeles	90066
Marina Del Rey Middle School	MPR/ Library	12500 Braddock Dr	Los Angeles	90066
Westfield	Community Room	10250 Santa Monica Blvd	Los Angeles	90067
Junior Achievement	Finance Park	6250 Forest Lawn Dr	Los Angeles	90068
Hollywood American Legion 43	Cabaret Room	2035 N Highland Ave	Los Angeles	90068
Roscomare Road Elem School	Cafetorium	2425 Roscomare Rd	Los Angeles	90077
Promenade at Howard Hughes Center	Rm 209	6080 Center Drive	Los Angeles	90230
Palisades Recreation Center	Small Gymnasium	851 Alma Real Dr, Pacific Palisades,	Los Angeles	90272
San Pedro High School	Auditorium Foyer	1001 W 15 th St	Los Angeles	90731
Castlebay Lane Charter Elementary School	Performing Arts Center	19010 Castlebay Ln	Los Angeles	91326
El Cariso County Regional Park	MPR	13100 Hubbard St	Los Angeles	91342
Sepulveda Church of Christ	Activity Room	8500 Haskell Ave	Los Angeles	91343
Studio City Recreation Center	MPR	12621 Rye St	Los Angeles	91604

АДМИНИСТРАТИВНЫЙ ПЛАН ВЫБОРОВ ОКРУГА LOS ANGELES

Список размещения потенциальных избирательных центров				
Название	Зал	Адрес	Город	Почтовый индекс
Los Nietos Middle School	Cafeteria	11425 Rivera Rd	Los Nietos	90606
Lynwood City Hall	Bateman Hall (Thompson Auditorium)	11331 Ernestine Ave	Lynwood	90262
City of Lynwood Youth Center	Gymnasium	11409 Birch St	Lynwood	90262
Lynwood Middle School	Gymnasium	12124 Bullis Rd	Lynwood	90262
Will Rogers Elementary School	MPR	11220 Duncan Ave	Lynwood	90262
Webster Elementary School	MPR	3602 Winter Canyon Rd	Malibu	90265
Malibu High School	Stage	30215 Morning View Dr	Malibu	90265
Fire Camp #8	Cafeteria	1960 Rambla Pacifico	Malibu	90265
Malibu Bluffs Park	Main Room	24250 Pacific Coast Hwy	Malibu	90265
Journey of Faith	Next Steps	1243 Artesia Blvd	Manhattan Beach	90266
Manhattan Beach Middle School	MPR	1501 N Redondo Ave	Manhattan Beach	90266
Joslyn Community Center	Auditorium	1601 Valley Dr	Manhattan Beach	90266
First Lutheran Church	Sanctuary	1100 N Poinsettia Ave	Manhattan Beach	90266
Robinson Elementary School	Cafeteria	80 Morningside Dr	Manhattan Beach	90266
Pennekamp Elementary School	MPR/ Cafeteria	110 S Rowell Ave	Manhattan Beach	90266
The Riveter Marina Del Rey	Meeting Room	4505 Glencoe Ave	Marina Del Rey	90292
Burton Chace Park	Auditorium	13650 Mindanao Way	Marina Del Rey	90292
First Baptist Church of Maywood	Lyman Hall	3759 E 057 th St	Maywood	90270
Southeast Rio Vista YMCA	Assembly Room	4801 E 58 th St	Maywood	90270
Laborers Union Local 300	Hall west	14800 Devonshire St	Mission Hills	91345
San Jose Elementary School	Auditorium	14928 Clymer St	Mission Hills	91345
Calvary Grace Church	Fellowship Hall	2520 Peck Rd	Monrovia	91016
Monrovia High School /Career Center	Rm 210	845 W Colorado Blvd	Monrovia	91016
Monrovia Public Library	Community Room	321 S Myrtle Ave	Monrovia	91016

АДМИНИСТРАТИВНЫЙ ПЛАН ВЫБОРОВ ОКРУГА LOS ANGELES

Список размещения потенциальных избирательных центров				
Название	Зал	Адрес	Город	Почтовый индекс
Monrovia Community Center	Kay Dalton Room	119 W Palm Ave	Monrovia	91016
Quiet Cannon	Sunset Room	901 Via San Clemente	Montebello	90640
Montebello Elks Lodge 2051	Hall	506 W Whittier Blvd	Montebello	90640
Senior Citizen Center	Main Hall	115 S Taylor Ave	Montebello	90640
Cathy Hensel Youth Center	Gymnasium	236 S George Hensel Dr	Montebello	90640
Eastmont Intermediate School	Choir Rm 51	400 Bradshawe St	Montebello	90640
Applied Technology Center High School	MPR	1200 Mines Ave	Montebello	90640
Brightwood Elementary School	Cafeteria	1701 Brightwood St	Monterey Park	91754
Robert Hill Lane Elementary	Auditorium	1500 Ave Cesar Chavez	Monterey Park	91754
St. Thomas Aquinas Catholic Church	Parish Hall	1501 S Atlantic Blvd	Monterey Park	91754
Shepherd of The Hills UMC	Wesley Hall	333 S Garfield Ave	Monterey Park	91754
Praise Alive Worship Center	Extension Room	201 S New Ave	Monterey Park	91755
Sierra Vista Park	Main Room	311 N Rural Dr	Monterey Park	91755
Garvey Ranch Park	Community Room	781 S Orange Ave	Monterey Park	91755
Mountview Retirement Home	Lounge	2640 Honolulu Ave	Montrose	91020
Light on The Corner	Fellowship Hall	1911 Waltonia Dr	Montrose	91020
American Legion Post #507	Meeting Hall	24527 Spruce St	Newhall	91321
Old Town Newhall Library	MPR	22704 9 th St	Newhall	91321
Valley View Elementary School	MPR	19414 Sierra Estates Dr	Newhall	91321
William S. Hart Ranch and Museum	Heart Hall	24151 Newhall Ave	Newhall	91321
Peachland Ave Elementary Sch	MPR	24800 Peachland Ave	Newhall	91321
Our Lady Perpetual Help Church	Conference Room	23233 Lyons Ave	Newhall	91321
Newhall Community Center	MPR	22421 Market Street	Newhall	91321
Pico Canyon Elementary School	Library	25255 Pico Canyon Rd	Newhall	91381

АДМИНИСТРАТИВНЫЙ ПЛАН ВЫБОРОВ ОКРУГА LOS ANGELES

Список размещения потенциальных избирательных центров				
Название	Зал	Адрес	Город	Почтовый индекс
James Monroe High School	MPR	9229 Haskell Ave	North Hills	91343
Mayall St Elementary School	Auditorium	16701 Mayall St	North Hills	91343
Langdon Ave Elementary School	Auditorium	8817 Langdon Ave	North Hills	91343
Sepulveda Middle School	Evans Hall	15330 Plummer St	North Hills	91343
Korean Church of North Los Angeles	Fellowship Hall	8756 Woodley Ave	North Hills	91343
North Hollywood Recreation Center	Senior Center	11430 Chandler Blvd	North Hollywood	91601
St Paul First Lutheran Church	Gymnasium	5244 Tujunga Ave	North Hollywood	91601
Maurice Sendak Elementary	Library	11414 Tiara St	North Hollywood	91601
Masonic Lodge	Banquet Hall	5122 Tujunga Ave	North Hollywood	91601
North Weddington Recreation Center	Gymnasium	10844 Acama St	North Hollywood	91602
Wat Thai Temple	Rm 201 – 203	12909 Cantara St	North Hollywood	91605
St Paul Catholic Church	Big Hall	13050 Vanowen St	North Hollywood	91605
Madison Middle School	Auditorium	13000 Hart St	North Hollywood	91605
Strathern Elementary School	Auditorium	7939 Saint Clair Ave	North Hollywood	91605
Valley Plaza Recreation Center	Gymnasium	12240 Archwood St	North Hollywood	91606
Roy Romer Middle School	MPR	6501 Laurel Canyon Blvd	North Hollywood	91606
Victory Bl Elementary School	Auditorium	6315 Radford Ave	North Hollywood	91606
Northridge Fashion Center Shopping Center	Charming Charlie Rm 130	9301 Tampa Ave	Northridge	91324
Nobel Middle School	MPR	9950 Tampa Ave	Northridge	91324
Dearborn St Elementary School	Auditorium	9240 Wish Ave	Northridge	91325
Northridge Academy High School	Gymnasium	9601 Zelzah Ave	Northridge	91325
New Life Church of the Nazarene	Sanctuary	10650 Reseda Blvd	Northridge	91326
In Christ Community Church	Banquet Hall	19514 Rinaldi St	Northridge	91326

АДМИНИСТРАТИВНЫЙ ПЛАН ВЫБОРОВ ОКРУГА LOS ANGELES

Список размещения потенциальных избирательных центров				
Название	Зал	Адрес	Город	Почтовый индекс
Beckford Av Elementary School	Auditorium	19130 Tulsa St	Northridge	91326
Norwalk Masonic Center	Dining Room	12345 Rosecrans Ave	Norwalk	90650
Cerritos College	Public Affairs Bldg Conference Rm	11110 Alondra Blvd	Norwalk	90650
Norwalk Regional Library	Meeting Room	12350 Imperial Hwy	Norwalk	90650
St John of God Church	Fellowship Hall	13819 Pioneer Blvd	Norwalk	90650
New River Elementary School	MPR	13432 Halcourt Ave	Norwalk	90650
John Glenn High School	Gymnasium	13520 Shoemaker Ave	Norwalk	90650
Edmondson Elementary School	MPR	15121 Grayland Ave	Norwalk	90650
Johnston Elementary School	MPR	13421 Fairford Ave	Norwalk	90650
American Legion Post 359	Meeting Room	11986 Front St	Norwalk	90650
Norwalk Presbyterian Church	Fellowship Hall	11345 Rosecrans Ave	Norwalk	90650
Doubletree Hilton	Estate & Chateau	13111 Sycamore Dr	Norwalk	90650
Sanatan Dharma Temple	Hall	15311 Pioneer Blvd	Norwalk	90650
Norwalk Arts & Sports Complex	Rich Rehearsal Hall	13200 Clarkdale Ave	Norwalk	90650
Bel Air Bay Club	Dining Room	16801 Pacific Coast Hwy	Pacific Palisades	90272
Palisades Charter High School	Mercer Hall	15777 Bowdoin St	Pacific Palisades	90272
Palisades Lutheran Church	Narthex	15905 Sunset Blvd	Pacific Palisades	90272
David M. Gonzales Recreation Center	Gymnasium	10943 Herrick Ave	Pacoima	91331
Pacoima Library	Meeting Room	13605 Van Nuys Blvd	Pacoima	91331
Telfair Avenue Elementary	MPR	10975 Telfair Ave	Pacoima	91331
Pacoima Community Center	Community Room	11243 Glenoaks Blvd	Pacoima	91331
Alicia Broadous-Duncan Senior Center	MPR	11300 Glenoaks Blvd	Pacoima	91331
Masonic Lodge	Dining Room	2231 E Avenue Q	Palmdale	93550
Palmdale B P O E Lodge 2027	Meeting Room	2705 E Avenue Q	Palmdale	93550
St Mary's Catholic Church	Parish Hall	1600 E Avenue R 4	Palmdale	93550
Palmdale High School	Independent Study Room	2137 E Avenue R	Palmdale	93550
Sage Intermediate	Library	38060 20 th St E	Palmdale	93550

АДМИНИСТРАТИВНЫЙ ПЛАН ВЫБОРОВ ОКРУГА LOS ANGELES

Список размещения потенциальных избирательных центров				
Название	Зал	Адрес	Город	Почтовый индекс
Oak Tree Community Day School	MPR	37230 037 th St	Palmdale	93550
Tamarisk Elementary School	Cafeteria	1834 E Avenue Q 5	Palmdale	93550
Cactus Intermediate School	Lobby	3243 E Avenue R 8	Palmdale	93550
Palmdale Learning Plaza	Library	38043 Division St	Palmdale	93550
Joshua Hills Elementary School	Cafeteria Stage	3030 Fairfield Ave	Palmdale	93550
Palmdale City Hall	Cultural Center Joshua Room	38300 Sierra Hwy	Palmdale	93550
Palmdale Court House	Department A14	38256 Sierra Hwy	Palmdale	93550
Desert Willow Intermediate	Library	36555 Sunny Ln	Palmdale	93550
Gregg Anderson Academy	Community Center	5151 Avenue N-8	Palmdale	93551
Golden Poppy Elementary School	Gymnasium	37802 Rockie Ln	Palmdale	93552
Mesquite Elementary School	Cafeteria	37622 43 rd St	Palmdale	93552
Stephen Sorensen County Park	Gymnasium	16801 E Ave P	Palmdale	93591
Stephen Sorensen County Park	MPR	16801 E Ave P	Palmdale	93591
Lake Los Angeles Elementary School	Cafeteria / MPR	16310 E Ave Q	Palmdale	93591
Palos Verdes Intermediate	MPR	2161 Via Olivera	Palos Verdes Estates	90274
Palos Verdes High School	MPR	600 Cloyden Rd	Palos Verdes Peninsula	90274
South Coast Botanic Gardens	Frances Young Hall	26300 Crenshaw Blvd	Palos Verdes Peninsula	90274
Lunada Bay Elementary	MPR	520 Paseo Lunado	Palos Verdes Peninsula	90274
Mid Valley Senior Center	Main Gymnasium	8801 Kester Ave	Panorama City	91402
Sepulveda Recreation Center	Gymnasium	8825 Kester Ave	Panorama City	91402
Liggett Elementary School	Auditorium	9373 Moonbeam Ave	Panorama City	91402
Goodwill Southern California	Community Room	14565 Lanark St	Panorama City	91402
Ranchito Ave Elementary School	Auditorium	7940 Ranchito Ave	Panorama City	91402
Our Lady Rosary School	Church Hall	14813 Paramount Blvd	Paramount	90723

АДМИНИСТРАТИВНЫЙ ПЛАН ВЫБОРОВ ОКРУГА LOS ANGELES

Список размещения потенциальных избирательных центров				
Название	Зал	Адрес	Город	Почтовый индекс
Progress Park Recreation Center	Auditorium	15500 Downey Ave	Paramount	90723
Keppel Elementary School	Class Rm 1 & 2	6630 Mark Keppel St	Paramount	90723
Gaines Elementary School	Cafeteria	7340 Jackson St	Paramount	90723
Paramount Park Gym	Meeting Room	14400 Paramount Blvd	Paramount	90723
Pasadena City Hall	Council Chambers	100 N Garfield Ave	Pasadena	91101
First United Methodist Church	Great Hall	500 E Colorado Blvd	Pasadena	91101
Villa Parke Community Center	Auditorium	363 E Villa St	Pasadena	91101
Red Hen Press	Literary Center	1540 Lincoln Ave	Pasadena	91103
First AME Church-Pasadena	Fellowship Hall	1700 N Raymond Ave	Pasadena	91103
Cleveland Elementary School	Cafetorium	524 Palisade St	Pasadena	91103
Robinson Park Recreation Center	MPR	1081 N Fair Oaks Ave	Pasadena	91103
New Revelation Baptist Church	Youth Chapel	855 N Orange Grove Blvd	Pasadena	91103
New Horizon School	Auditorium	651 N Orange Grove Blvd	Pasadena	91103
Imperial Venue – Banquet Hall	Ball Room	1175 N Lake Ave	Pasadena	91104
Westminster Presbyterian Church	Morrison Hall	1757 N Lake Ave	Pasadena	91104
Art Center College of Design – 870 Building	Lobby Area	870 S Raymond Ave	Pasadena	91105
Holliston United Methodist Church	Randal Scott Hall	1305 E Colorado Blvd	Pasadena	91106
Trinity Lutheran Church	Gymnasium	997 E Walnut St	Pasadena	91106
Boston Center of Performing Arts	Lobby	70 N Mentor Ave	Pasadena	91106
Pasadena City College	Circadian Rm C145	1570 E Colorado Blvd	Pasadena	91106
First Church of The Nazarene	Rm 246	3700 E Sierra Madre Blvd	Pasadena	91107
First Taiwanese Presbyterian Church	Social Hall	2425 Seneca St	Pasadena	91107
Victory Park	Gymnasium	2575 Paloma St	Pasadena	91107
Eaton Canyon Nature Center	Auditorium	1750 N Altadena Dr	Pasadena	91107
Pearblossom Elementary School	Auditorium/ Cafeteria	12828 E Avenue W	Pearblossom	93553

АДМИНИСТРАТИВНЫЙ ПЛАН ВЫБОРОВ ОКРУГА LOS ANGELES

Список размещения потенциальных избирательных центров				
Название	Зал	Адрес	Город	Почтовый индекс
Pico Park Community Center	Auditorium A, B & C	9528 Beverly Blvd	Pico Rivera	90660
Pico Rivera Library	Meeting Room	9001 Mines Ave	Pico Rivera	90660
Rivera Park	Community Rec Center Auditorium	9530 Shade Lane	Pico Rivera	90660
Durfee Elementary School	Cafeteria and Staff Room	4220 Durfee Ave	Pico Rivera	90660
Birney Elementary School	Cafeteria	8501 Orange Ave	Pico Rivera	90660
South Ranchito Elementary School	Cafeteria	5241 Passons Blvd	Pico Rivera	90660
City of Pico Rivera Parks and Recreation Department – Senior Center	Rm 2	9200 Mines Ave	Pico Rivera	90660
Montebello Gardens Elem School	Cafetorium	4700 Pine St	Pico Rivera	90660
Magee Elementary School	Cafeteria	8200 Serapis Ave	Pico Rivera	90660
Pico Rivera City Hall	Council Chambers	6615 Passons Blvd	Pico Rivera	90660
Dockweiler Youth Center	Community Room A-B-C	12505 Vista Del Mar	Playa Del Rey	90293
Ranch Hills Elementary School	Cafeteria	2 Trabuco Pl	Pomona	91766
Mendoza Center	Auditorium	851 S Hamilton Blvd	Pomona	91766
Simons Middle School	Library	900 E Franklin Ave	Pomona	91766
Madison Elementary School	Cafeteria	351 W Phillips Blvd	Pomona	91766
Youth and Family Club of Pomona Valley	Gymnasium	1420 S Garey Ave	Pomona	91766
Westmont Park Recreation Center	Community Room	1808 W 9 th St	Pomona	91766
Washington Park Community Center	Main Room	865 E Grand Ave	Pomona	91766
Philadelphia Park Community Center	Main Room	700 E Philadelphia St	Pomona	91766
New Life Community Church	Elevate Youth Room	275 E Foothill Blvd	Pomona	91767
From the Heart Church	Stationary West Wing	655 N Mills Ave	Pomona	91767
Kingsley Elementary School	Cafeteria	1170 N Washington Ave	Pomona	91767
Village @ Indian Hill	Village Conference	1469 E Holt Ave	Pomona	91767
Palomares Park	Senior Center	499 E Arrow Hwy	Pomona	91767
Lincoln Ave Community Church	Timmer Hall	1547 Lincoln Ave	Pomona	91767

АДМИНИСТРАТИВНЫЙ ПЛАН ВЫБОРОВ ОКРУГА LOS ANGELES

Список размещения потенциальных избирательных центров				
Название	Зал	Адрес	Город	Почтовый индекс
Shield of Faith Christian Ctr	Fellowship Hall	1750 W Holt Ave	Pomona	91768
La County Fairplex	KOA Clubhouse	1101 W McKinley Ave	Pomona	91768
California State Polytechnic University – Pomona	URSA Minor Room	3801 W Temple Ave	Pomona	91768
Ganesha Park Community Center	Community Center	1575 N White Ave	Pomona	91768
North Valley Family YMCA	Community Room 2	11336 Corbin Ave	Porter Ranch	91326
Dominguez Hills Estates	Club House	19009 S Laurel Park Rd	Rancho Dominguez	90220
Peninsula Community Church	Pit Room	5640 Crestridge Rd	Rancho Palos Verdes	90275
Miraleste Intermediate School	Gymnasium	29323 Palos Verdes Dr	Rancho Palos Verdes	90275
Vista Grande Elementary School	MPR	7032 Purpleridge Dr	Rancho Palos Verdes	90275
Cornerstone at Pedregal School	MPR	6069 Groveoak Pl	Rancho Palos Verdes	90275
Ascension Lutheran Church	Social Hall	26231 Silver Spur Rd	Rancho Palos Verdes	90275
Pacific Unitarian Church	Fellowship Hall	5621 Montemalaga Dr	Rancho Palos Verdes	90275
Ladera Linda Community Center	MPR	32201 Forrestal Dr	Rancho Palos Verdes	90275
Miraleste Library	Main Floor	29089 Palos Verdes Dr E	Rancho Palos Verdes	90275
Parras Middle School	MPR	200 N Lucia Ave	Redondo Beach	90277
Beach Cities Health District	Redondo Rm & Beach Cities Rm	514 N Prospect Ave	Redondo Beach	90277
St Andrews Presbyterian Church	Youth Center / Foyer	301 Avenue D	Redondo Beach	90277
Redondo Beach Main Library	Meeting Room	303 N Pacific Coast Hwy	Redondo Beach	90277
Redondo Beach Center for Spiritual Learning	Richelieu Hall	907 Knob Hill Ave	Redondo Beach	90277
El Retiro Park	Activity Room	126 Vista Del Parque	Redondo Beach	90277
Tulita Elementary School	Stage	1520 S Prospect Ave	Redondo Beach	90277
First United Methodist Church	Fellowship Hall	243 S Broadway	Redondo Beach	90277

АДМИНИСТРАТИВНЫЙ ПЛАН ВЫБОРОВ ОКРУГА LOS ANGELES

Список размещения потенциальных избирательных центров				
Название	Зал	Адрес	Город	Почтовый индекс
Alta Vista Park	Community Center	801 Camino Real	Redondo Beach	90277
Jefferson Elementary School	Library	600 Harkness Ln	Redondo Beach	90278
Perry Park in North Redondo Beach	Teen Center	2301 Grant Ave	Redondo Beach	90278
Anderson Park Senior Center	Senior Room	3007 Vail Ave	Redondo Beach	90278
Birney (Alice M) Elementary School	Library	1600 Green Ln	Redondo Beach	90278
Madison Elementary School	Cafeteria	2200 Mackay Ln	Redondo Beach	90278
Lincoln Elementary School	MPR	2223 Plant Ave	Redondo Beach	90278
Performing Arts Center	Lobby Area	1935 Manhattan Beach Blvd	Redondo Beach	90278
Perry Park Senior Center	MPR	2308 Rockefeller Ln	Redondo Beach	90278
Aviation Park Gymnasium	Auxiliary Gymnasium	1935 Manhattan Beach Blvd	Redondo Beach	90278
Reseda Park and Recreation Center	Recreation Room	18411 Victory Blvd	Reseda	91335
Reseda Women's Club	MPR	7901 Lindley Ave	Reseda	91335
West Valley Library	Meeting Room	19036 Vanowen St	Reseda	91335
As You Are Church	Community Room	7855 Lindley Ave	Reseda	91335
Reseda High School	Auditorium Foyer	18230 Kittridge St	Reseda	91335
Cleveland High School	Library	8140 Vanalden Ave	Reseda	91335
Magnolia Science Academy 1	MDF Room	18238 Sherman Way	Reseda	91335
First Baptist Church	Calhoun Hall	28 Moccasin Ln	Rolling Hills Estates	90274
Peninsula Center Library	Community Room	701 Silver Spur Rd	Rolling Hills Estates	90274
Eldridge Rice Elementary School	MPR	2150 Angelus Ave	Rosemead	91770
Rosemead High School	Auditorium Foyer	9063 Mission Dr	Rosemead	91770
Mission Community United Methodist Church	Lounge	9032 Mission Dr	Rosemead	91770
Taiwan Center	Ballroom	3001 Walnut Grove Ave	Rosemead	91770
Whittier Narrows Golf Courses	Banquet Room	8640 Rush St	Rosemead	91770
Rosemead Community Center	MPR	3936 Muscatel Ave	Rosemead	91770
Garvey Community Center	Room 103 & 104	9108 Garvey Ave	Rosemead	91770

АДМИНИСТРАТИВНЫЙ ПЛАН ВЫБОРОВ ОКРУГА LOS ANGELES

Список размещения потенциальных избирательных центров				
Название	Зал	Адрес	Город	Почтовый индекс
Open Bible Church	Fellowship Hall	7915 Hellman Ave	Rosemead	91770
Blandford Elementary School	Cafeteria	2601 Blandford Dr	Rowland Heights	91748
Carolyn Rosas County Park	Meeting Room	18500 Farjardo St	Rowland Heights	91748
Rowland Heights Community Center	MPR	18150 Pathfinder Rd	Rowland Heights	91748
St Elizabeth Ann Seton Church	Michael Killeen Hall	1835 Larkvane Rd	Rowland Heights	91748
Rowland Heights Park	Community Room	1500 Banida Ave	Rowland Heights	91748
San Dimas Canyon Golf Course	Canyon View Room	2100 Terrebonne Ave	San Dimas	91773
San Dimas City Hall	Community Building	245 E Bonita Ave	San Dimas	91773
Holy Name of Mary Catholic Church	Sacred Heart Hall	724 E Bonita Ave	San Dimas	91773
Newsong Church	Children's Ministry Center	945 W Covina Blvd	San Dimas	91773
American Legion Post 176	Meeting Hall	602 Pico St	San Fernando	91340
Las Palmas Park	Arts & Crafts Room	505 S Huntington St	San Fernando	91340
San Fernando Odd Fellows	Banquet Hall	401 Hagar St	San Fernando	91340
Vaughn Next Century Learning Center	Auditorium	13330 Vaughn St	San Fernando	91340
O Melveny Elementary School	Auditorium	728 Woodworth St	San Fernando	91340
Hope Christian Fellowship	Lobby	6116 San Gabriel Blvd	San Gabriel	91775
Church of Our Savior	Cleaver Hall	535 W Roses Rd	San Gabriel	91775
Dewey Avenue Elementary School	Library	525 Dewey Ave	San Gabriel	91776
Asian Youth Center	Gymnasium	100 W Clary Ave	San Gabriel	91776
San Marino Public Library	Community Meeting Barth Room	1890 Huntington Dr	San Marino	91108
San Marino Community Church	Fellowship Hall	1750 Virginia Rd	San Marino	91108
Angels Gate Cultural Center	Ballroom Bldg H	3601 S Gaffey St	San Pedro	90731
Cabrillo Ave Elementary School	Auditorium	732 S Cabrillo Ave	San Pedro	90731
Cabrillo Marina Plaza	Banquet Hall	224 Whalers Walk	San Pedro	90731
Willenberg Special Education Center	Auditorium	308 Weymouth Ave	San Pedro	90732

АДМИНИСТРАТИВНЫЙ ПЛАН ВЫБОРОВ ОКРУГА LOS ANGELES

Список размещения потенциальных избирательных центров				
Название	Зал	Адрес	Город	Почтовый индекс
L A Harbor Masonic Lodge	Main Hall	1640 W 9 th St	San Pedro	90732
Little Sisters of The Poor	Auditorium	2100 S Western Ave	San Pedro	90732
First Presbyterian Church of San Pedro	Fireside Room	731 Averill Ave	San Pedro	90732
Peck Park and Community Center	Auditorium	560 N Western Ave	San Pedro	90732
Golden Valley High School	Small Gymnasium	27051 Robert C. Lee Pkwy	Santa Clarita	91321
Faith Community Church	Rm 86, 87, 88	24620 Meadowridge Dr	Santa Clarita	91321
Grace Baptist Church	Jr High Room	22833 Copper Hill Dr	Santa Clarita	91350
Valencia Library	MPR	23743 West Valencia Blvd	Santa Clarita	91350
George A. Carvalho Santa Clarita Sports Complex	Gymnasium	20870 Centre Pointe Pkwy	Santa Clarita	91350
Santa Clarita Activities Center	Cedar Hall	20880 Centre Pointe Pkwy	Santa Clarita	91350
Rio Norte Junior High School	MPR	28771 Rio Norte Dr	Santa Clarita	91354
Santa Clarita Park	MPR	27285 Seco Canyon Road	Santa Clarita	91354
Newhall Park	MPR	24923 Newhall Avenue	Santa Clarita	91355
Rancho Santa Gertrudes Elementary	Cafeteria/Auditorium	11233 Charlesworth Rd	Santa Fe Springs	90670
Town Center Hall	Social Hall	11740 Telegraph Rd	Santa Fe Springs	90670
Betty Wilson Center	Main Hall	11641 Florence Ave	Santa Fe Springs	90670
Santa Monica Civic Auditorium	East Wing	1855 Main St	Santa Monica	90401
Santa Monica Public Library	Lobby	601 Santa Monica Blvd	Santa Monica	90401
The Salvation Army	Fellowship Hall	1533 4 th Street	Santa Monica	90401
Santa Monica Place Shopping Center	Community Room	395 Santa Monica Place	Santa Monica	90401
Rustic Canyon Recreation Center	Gallery	601 Latimer Rd	Santa Monica	90402
First United Methodist Church	Simkins Hall	1008 11 th St	Santa Monica	90403
Roosevelt Elementary School	Auditorium	801 Montana Ave	Santa Monica	90403
Franklin Elementary School	Cafetorium	2400 Montana Ave	Santa Monica	90403

АДМИНИСТРАТИВНЫЙ ПЛАН ВЫБОРОВ ОКРУГА LOS ANGELES

Список размещения потенциальных избирательных центров				
Название	Зал	Адрес	Город	Почтовый индекс
Pluralistic Elementary School	MPR	1225 Broadway	Santa Monica	90404
Edison Language Academy	Cafeteria	2402 Virginia Ave	Santa Monica	90404
McKinley Elementary School	Auditorium	2401 Santa Monica Blvd	Santa Monica	90404
Virginia Park	Rm 3 Workshop 3	2200 Virginia Ave	Santa Monica	90404
Santa Monica High School	Cafeteria	601 Pico Blvd	Santa Monica	90405
Olympic High School	MPR	721 Ocean Park Blvd	Santa Monica	90405
John Muir Elementary School	MPR	2526 6 th St	Santa Monica	90405
Will Rogers Learning Community	Cafeteria	2401 14 th St	Santa Monica	90405
Grant Elementary School	Auditorium	2368 Pearl St	Santa Monica	90405
Santa Monica Community College	Computer Lab	1900 Pico Blvd	Santa Monica	90405
Marine Park	Auditorium	1406 Marine St	Santa Monica	90405
Joslyn Park Rec Building	Rec Building Community Room	633 Kensington Rd	Santa Monica	90405
Ocean Park Branch Library	Community Room	2601 Main St	Santa Monica	90405
Saugus High School	Art Classroom 201	21900 Centurion Way	Saugus	91350
William S Hart Union High School District Office	Boardroom	21380 Centre Pointe Pkwy	Saugus	91350
Plum Canyon Elementary Sch	MPR	28360 Alfred Way	Saugus	91350
Mountainview Elementary School	MPR	22201 Cypress Pl	Saugus	91390
The Help Group/Autism Center	Auditorium	13164 Burbank Blvd	Sherman Oaks	91401
First Presbyterian Church	Fellowship Hall	4445 Noble Ave	Sherman Oaks	91403
Cathedral of St Mary's	Conference Hall	5329 Sepulveda Blvd	Sherman Oaks	91411
Van Nuys/ Sherman Oaks Recreation Center	Gymnasium	14201 Huston St	Sherman Oaks	91423
Millikan Middle School	Gymnasium	5041 Sunnyslope Ave	Sherman Oaks	91423
El Monte Wesleyan Church	Fellowship Hall	2400 Santa Anita Ave	South El Monte	91733
San Gabriel Valley Services Center	MPR	1441 Santa Anita Ave	South El Monte	91733
South East High School	Library	2720 Tweedy Blvd	South Gate	90280

АДМИНИСТРАТИВНЫЙ ПЛАН ВЫБОРОВ ОКРУГА LOS ANGELES

Список размещения потенциальных избирательных центров				
Название	Зал	Адрес	Город	Почтовый индекс
Bryson Ave Elem School	Auditorium	4470 Missouri Ave	South Gate	90280
St Helen Roman Catholic Church	Parish Hall	8912 Madison Ave	South Gate	90280
Independence Elementary School	MPR	8435 Victoria Ave	South Gate	90280
Liberty Blvd Elementary School	Auditorium	2728 Liberty Blvd	South Gate	90280
Montara Ave Elementary School	MPR	10018 Montara Ave	South Gate	90280
South Gate Middle School	Auditorium Lobby	4100 Firestone Blvd	South Gate	90280
South Pasadena Public Library	Community Room	1100 Oxley St	South Pasadena	91030
S Pasadena War Memorial Building	War Memorial Room	435 Fair Oaks Ave	South Pasadena	91030
The Church of Jesus Christ Of Latter-Day Saints	Cultural Hall	1919 Huntington Dr	South Pasadena	91030
Potrero Heights Elem School	Cafeteria	8026 Hill Dr	South San Gabriel	91770
Walter Reed Middle School	Auditorium Foyer	4525 Irvine Ave	Studio City	91602
Bridges Academy	Auditorium	3921 Laurel Canyon Blvd	Studio City	91604
Fernangeles Recreation Center	Gymnasium	8851 Laurel Canyon Blvd	Sun Valley	91352
Sun Valley Park & Recreation Center	MPR	8133 Vineland Ave	Sun Valley	91352
Stonehurst Recreation Center	Gymnasium	9901 Dronfield St	Sun Valley	91352
Sun Valley Library	Meeting Room	7935 Vineland Ave	Sun Valley	91352
Our Lady of The Holy Church	Auditorium	7800 Vineland Ave	Sun Valley	91352
Sun Valley High School	MPR	9171 Telfair Ave	Sun Valley	91352
Fernangeles Elementary School	Auditorium	12001 Art St	Sun Valley	91352
Jackie Robinson Park	Carroll Building	8773 E Avenue R	Sun Village	93543
Sunland Park & Recreation Center	Senior MPR	8651 Foothill Blvd	Sunland	91040
Sunland Elementary School	Auditorium	8350 Hillrose St	Sunland	91040
Sylmar Recreation Center	Big Gymnasium	13109 Borden Ave	Sylmar	91342
Sylmar Library	Meeting Room	14561 Polk St	Sylmar	91342

АДМИНИСТРАТИВНЫЙ ПЛАН ВЫБОРОВ ОКРУГА LOS ANGELES

Список размещения потенциальных избирательных центров				
Название	Зал	Адрес	Город	Почтовый индекс
Olive View – UCLA Medical Center	Conference Center	14445 Olive View Dr	Sylmar	91342
El Dorado Av Elem School	Auditorium	12749 El Dorado Ave	Sylmar	91342
Dexter Park	Gymnasium	11053 N Trail	Sylmar	91342
Veterans Memorial Park	Community Building	13000 Sayre St	Sylmar	91342
Osceola St Elementary School	Auditorium	14940 Osceola St	Sylmar	91342
Los Angeles Mission College	Auditorium	13356 Eldridge Ave	Sylmar	91342
Harding St Elementary School	Auditorium	13060 Harding St	Sylmar	91342
Brainard Avenue Elementary	Auditorium	11407 Brainard Ave	Sylmar	91342
Sylmar Towne Shopping Center	Space 12677	12689 Glenoaks Blvd	Sylmar	91342
Olive Vista Middle School	Auditorium	14600 Tyler St	Sylmar	91342
Temple Judea	Social Hall	5429 Lindley Ave	Tarzana	91356
Seventh Day Adventist Church	Fellowship Hall	9664 Broadway	Temple City	91780
Casa Robles	Birchard Hall	6355 Oak Ave	Temple City	91780
Live Oak Park Community Center	Live Oak 1	10144 Bogue St	Temple City	91780
First United Methodist Church	Fellowship Hall	5957 Golden West Ave	Temple City	91780
Temple City Unified School District	Board Room	9700 Las Tunas Drive	Temple City	91780
Torrance 1 st Presbyterian Church	Fellowship Hall	1900 Crenshaw Blvd	Torrance	90501
Normandale Recreation Center	Gymnasium	22400 Halldale Ave	Torrance	90501
Nativity Catholic Annex	Annex	1415 Engracia Ave	Torrance	90501
Adams Elementary School	MPR	2121 W 238 th St	Torrance	90501
Torrance Elementary School	MPR / Cafeteria	2125 Lincoln Ave	Torrance	90501
Regional Occupational Center	Boardroom	2300 Crenshaw Blvd	Torrance	90501
Van Deene Avenue Elementary	Auditorium	826 Javelin St	Torrance	90502
West High School	Library	20401 Victor St	Torrance	90503
Bert Lynn Middle School	A Cafeteria	5038 Halison St	Torrance	90503
First Christian Church	Fellowship Hall	2930 El Dorado St	Torrance	90503
First Lutheran Church	Fellowship Hall	2900 W Carson St	Torrance	90503

АДМИНИСТРАТИВНЫЙ ПЛАН ВЫБОРОВ ОКРУГА LOS ANGELES

Список размещения потенциальных избирательных центров				
Название	Зал	Адрес	Город	Почтовый индекс
Ken Miller Recreation Center	Recreation Center	3330 Civic Center Dr N	Torrance	90503
George Nakano Theater	Theater	3301 Torrance Blvd	Torrance	90503
Toyota Meeting Hall	Toyota Hall	3330 Civic Center Dr	Torrance	90503
Jefferson Middle School	MPR	21717 Talisman St	Torrance	90503
Anza Elementary School	MPR	21400 Ellinwood Dr	Torrance	90503
Katy Geissert Civic Center Library	Meeting Room	3301 Torrance Blvd	Torrance	90503
Madrona Middle School	MPR/ Cafeteria	21364 Madrona Ave	Torrance	90503
Yukon Elementary School	Cafetorium	17815 Yukon Ave	Torrance	90504
North High School	East Cafeteria	3620 W 182 nd St	Torrance	90504
Arlington Elementary School	MPR	17800 Van Ness Ave	Torrance	90504
Hamilton Adult School	Room K-1	2606 W 182 nd St	Torrance	90504
Lincoln Elementary School	MPR Room H-101	2418 W 166 th St	Torrance	90504
Arnold Elementary School	MPR	4100 W 227 th St	Torrance	90505
Seaside Elementary School	Cafetorium	4651 Sharynne Ln	Torrance	90505
Richardson Middle School	Room 16	23751 Nancy Lee Ln	Torrance	90505
Sea Aire Golf Club	Meeting Room	22730 Lupine Dr	Torrance	90505
Levy Adult Center	MPR	3420 W 229 th Pl	Torrance	90505
El Camino Community College	East Dining Room	16007 Crenshaw Blvd	Torrance	90506
Hull Middle School	Gymnasium	2080 231 st St	Torrance	91606
The Great Caesar	Banquet Hall	6723 Foothill Blvd	Tujunga	91042
Pinewood Elementary School	Auditorium	10111 Silverton Ave	Tujunga	91042
Mountain View Elementary School	Auditorium	6410 Olcott St	Tujunga	91042
Arroyo Seco Junior High School	MPR	27171 Vista Delgado Dr	Valencia	91354
Helmets Elementary School	Rm 44 & 45	27300 Grandview Dr	Valencia	91354
Hilton Garden Inn	Pacific Room A&B	27710 The Old Rd	Valencia	91355
Valencia Hills Club	Recreation Room	24060 Oak Vale Dr	Valencia	91355
Hyatt Hotel	Saugus/ Castaic Room	24500 Town Center Dr	Valencia	91355
Christ Lutheran Church	Fellowship Hall	25816 Tournament Rd	Valencia	91355
College of The Canyons	Student Center/ Cafeteria	26455 Rockwell Road	Valencia	91355

АДМИНИСТРАТИВНЫЙ ПЛАН ВЫБОРОВ ОКРУГА LOS ANGELES

Список размещения потенциальных избирательных центров				
Название	Зал	Адрес	Город	Почтовый индекс
Valencia Valley Elementary	MPR	23601 Carrizo Dr	Valencia	91355
Old Orchard Elementary School	Library	25141 Avenida Rondel	Valencia	91355
Old Orchard II Associates	Clubhouse	23919 Avenida Entrana #3166	Valencia	91355
Kittridge Street Elem School	Auditorium	13619 Kittridge St	Van Nuys	91401
Van Nuys Elementary School	Auditorium	6464 Sylmar Ave	Van Nuys	91401
Van Nuys Recreation Center	Recreation Center	14301 Vanowen St	Van Nuys	91405
Zev Yaroslavsky Family Support Center	Community Room	7555 Van Nuys Blvd	Van Nuys	91405
East Valley Center – LA Animal Shelter	Community Room	14409 Vanowen St	Van Nuys	91405
PTSA 31 st District	Lamson Auditorium	17445 Cantlay St	Van Nuys	91406
Bassett St Elementary School	Auditorium	15756 Bassett St	Van Nuys	91406
Van Nuys High School	Auditorium	6535 Cedros Ave	Van Nuys	91411
Boys and Girls Club/Venice	Community Room	2232 Lincoln Blvd	Venice	90291
Westminster Avenue Elementary School	Auditorium	1010 Abbot Kinney Blvd	Venice	90291
Venice Adult Skills Center	Rotunda Room	611 5 th Ave	Venice	90291
Penmar Recreation Center	Gymnasium	1341 Lake St	Venice	90291
Coeur D`Alene Ave Elementary	Auditorium	810 Coeur D Alene Ave	Venice	90291
Westminster Senior Center	Community Room	1234 Pacific Ave	Venice	90291
Oakwood Recreation Center	Gymnasium	767 California Ave	Venice	90291
The Rose Room	Rental Space	6 Rose Ave	Venice	90291
Walnut Senior Center	Club Room 2	21215 La Puente Rd	Walnut	91789
Mt San Antonio College	9c Stage	1100 N Grand Ave	Walnut	91789
St Lorenzo Ruiz Catholic Church	Vellueei Hall	747 Meadow Pass Rd	Walnut	91789
Walnut High School	MPR + Stage	400 Pierre Rd	Walnut	91789
Cyrus J. Morris Elementary School	MPR	19875 E Calle Baja Dr	Walnut	91789
Plaza West Covina Shopping Center	Center Court	112 Plaza Drive	West Covina	91790

АДМИНИСТРАТИВНЫЙ ПЛАН ВЫБОРОВ ОКРУГА LOS ANGELES

Список размещения потенциальных избирательных центров				
Название	Зал	Адрес	Город	Почтовый индекс
West Covina Christian Church	Room 10	1100 E Cameron Ave	West Covina	91790
San Jose Edison Charter Academy	MPR	2021 W Alwood St	West Covina	91790
West Covina Library	Meeting Room	1601 W West Covina Pkwy	West Covina	91790
Monte Vista Elementary School	MPR	1615 Eldred Ave	West Covina	91790
West Covina Unified School District	Education Resource Center	1717 W Merced Ave	West Covina	91790
Orangewood Elementary School	Cafeteria/ MPR	1440 S Orange Ave	West Covina	91790
Community Presbyterian Church	Fellowship Hall	540 E Vine Ave	West Covina	91790
Rowland Ave Elementary Sch	Cafeteria	1355 E Rowland Ave	West Covina	91790
Mt Calvary Faith Lutheran Church	Fellowship Hall	2110 W Francisquito Ave	West Covina	91790
West Covina City Hall	Community Room	1444 W Garvey Ave S	West Covina	91790
Traweek Middle School	Auditorium	1941 E Rowland Ave	West Covina	91791
Cameron Park Community Center	MPR	1305 E Cameron Ave	West Covina	91791
Vine Elementary School	Cafetorium	1901 E Vine Ave	West Covina	91791
Merced Elementary School	Cafeteria	1545 E Merced Ave	West Covina	91791
Workman Ave Elementary Sch	Cafeteria	1941 E Workman Ave	West Covina	91791
Cortez Park Senior Citizen Center	North Wing	2501 E Cortez St	West Covina	91791
Hollingworth Elementary	MPR	3003 Hollingworth St	West Covina	91792
Shadow Oak Park Recreation Center	Community Hall	2121 Shadow Oak Dr	West Covina	91792
Calvary Church	Fellowship Hall	7115 Shoup Ave	West Hills	91307
Plummer Park Community Center	Fiesta Hall	7377 Santa Monica Blvd	West Hollywood	90046
West Hollywood Library	Community Room	625 N San Vicente Blvd	West Hollywood	90069
Westlake Village City Hall	Community Room	31200 Oak Crest Dr	Westlake Village	91361
Trinity Lutheran Church	Gymnasium	11716 Floral Dr	Whittier	90601
YMCA of Greater Whittier	Gymnasium	12510 Hadley St	Whittier	90601
First United Methodist Church	Room 120	13222 Bailey St	Whittier	90601
Mill Elementary School	MPR	4030 Workman Mill Rd	Whittier	90601

АДМИНИСТРАТИВНЫЙ ПЛАН ВЫБОРОВ ОКРУГА LOS ANGELES

Список размещения потенциальных избирательных центров				
Название	Зал	Адрес	Город	Почтовый индекс
Orange Grove Elementary School	MPR	10626 Orange Grove Ave	Whittier	90601
Palm Park	Palm Room	5703 Palm Ave	Whittier	90601
Redemption Hill Church	McClintock Hall	16153 Russell St	Whittier	90603
E Whittier Methodist Church	Greer Hall	10005 Cole Rd	Whittier	90603
The Warehouse 4Square Church	Fellowship Hall	10925 Valley Home Ave	Whittier	90603
Murphy Ranch Elementary School	Cafetorium	16021 Janine Dr	Whittier	90603
El Camino High School	MPR	14625 Keese Dr	Whittier	90604
South Whittier Public Library	Meeting Room	11543 Colima Rd	Whittier	90604
Liberty Community Plaza	Constitution Hall	14181 Telegraph Rd	Whittier	90604
Parnell Park Community and Senior Center	Walnut Room	15390 Lambert Rd	Whittier	90604
Southern California University of Health Sciences	Gymnasium	16200 Amber Valley Dr	Whittier	90604
Orchard Dale Elementary School	Banquet Hall	10625 Cole Rd	Whittier	90604
St Gregory The Great Cath Church	Parish Hall	13935 Telegraph Rd	Whittier	90604
East Whittier Christian Church	Fellowship Hall	9915 Mills Ave	Whittier	90604
Whittier Union High School District	Boardroom	9401 Painter Ave	Whittier	90605
Amelia Mayberry Park	Gymnasium	13201 Meyer Rd	Whittier	90605
Adventure Park	Gymnasium	10130 Gunn Ave	Whittier	90605
Pioneer High School	Large Gymnasium	10800 Benavon St	Whittier	90606
West Whittier Elementary School	Cafetorium	6411 Norwalk Blvd	Whittier	90606
Salem Lutheran Church ELCA	Robinson Hall	6442 Glengarry Ave	Whittier	90606
Sorensen Park	MPR	11419 Rose Hedge Dr	Whittier	90606
Family Life Apostolic Church	Fellowship Hall	7435 Norwalk Blvd	Whittier	90606
Wilmington Recreation Center	MPR	325 N Neptune Ave	Wilmington	90744
Harbor Christian Center	Ezell Hall	1551 Wilmington Blvd	Wilmington	90744
Banning's Landing Community Center	Gymnasium	100 E Water St	Wilmington	90744
Wilmington Park Elementary	Auditorium	1140 Mahar Ave	Wilmington	90744

АДМИНИСТРАТИВНЫЙ ПЛАН ВЫБОРОВ ОКРУГА LOS ANGELES

Список размещения потенциальных избирательных центров				
Название	Зал	Адрес	Город	Почтовый индекс
Banning Recreation Center	Main Gymnasium	1331 Eubank Ave	Wilmington	90744
Wilmington Senior Citizen Center	Lobby	1371 Eubank Ave	Wilmington	90744
Gulf Avenue Elementary School	Auditorium	828 W L St	Wilmington	90744
Winnetka Recreation Center	Gymnasium	8401 Winnetka Ave	Winnetka	91306
Limerick Ave Elementary School	Auditorium	8530 Limerick Ave	Winnetka	91306
First Baptist Church	Snyder Hall	20553 Sherman Way	Winnetka	91306
St Joseph Korean Catholic Center	Social Hall	20124 Saticoy St	Winnetka	91306
Winnetka Ave Elementary School	Auditorium	8240 Winnetka Ave	Winnetka	91306
Canoga Park Presbyterian	Hyatt Hall	22103 Vanowen St	Woodland Hills	91303
Motion Picture & Tv Hospital	Country House Lounge	23388 Mulholland Dr	Woodland Hills	91364
St Luke's Lutheran Church	Fellowship Hall	5312 Comercio Way	Woodland Hills	91364
Serrania Avenue Elementary School	Auditorium	5014 Serrania Ave	Woodland Hills	91364
Disabled Amer Veterans #73	Meeting Room	6543 Corbin Ave	Woodland Hills	91367
New Life Church	Fellowship Hall	6115 Fallbrook Ave	Woodland Hills	91367
Hale Charter Academy	Library	23830 Califa St	Woodland Hills	91367
El Camino Real High School	Foyer	5440 Valley Circle Blvd	Woodland Hills	91367
Owensmouth Gardens	Community Room	6300 Owensmouth Ave	Woodland Hills	91367

АДМИНИСТРАТИВНЫЙ ПЛАН ВЫБОРОВ ОКРУГА LOS ANGELES

Список потенциальных мест расположения центров голосования				
Название	Название	Название	Название	Название
Alhambra City Hall	City Hall	111 S 1 st St	Alhambra	91801
Alhambra Place Shopping Center	Shopping Center	100 E Main St	Alhambra	91801
Korean Pilgrim Baptist Church	Place of Worship	2518 W Grand Ave	Alhambra	91801
Bob Lucas Memorial Library and Literacy Center	City Facility	2659 Lincoln Ave	Altadena	91001
Altadena Library District	City Facility	600 E Mariposa St	Altadena	91001
Arcadia City Hall	City Hall	240 W Huntington Dr	Arcadia	91007
Azusa City Hall	City Hall	213 E Foothill Blvd	Azusa	91702
Irwindale City Hall	City Hall	5050 Irwindale Ave	Baldwin Park	91706
Bell City Hall	City Hall	6330 Pine Ave	Bell Gardens	90201
Los Cerritos YMCA	Community/Rec Center (YMCA)	15530 S Woodruff Ave	Bellflower	90706
Bellflower Main Post Office	Post Office	9835 Flower St	Bellflower	90706
Beverly Hills City Hall	City Hall	455 N Rexford Dr	Beverly Hills	90210
Beverly Hills Main Post Office	Post Office	325 N Maple Dr	Beverly Hills	90210
Beverly Terrace Hotel	Private Business	469 N Doheny Dr	Beverly Hills	90210
Bradbury City Hall	City Hall	600 Winston Ave	Bradbury	91008
Joaquin Miller Elem School	Public School K-12	720 E Providencia Ave	Burbank	91501
Belmont Village Senior Living	Senior Housing	455 E Angeleno Ave	Burbank	91501
Calvary Chapel	Place of Worship	2707 N Glenoaks Blvd	Burbank	91504
Fire Station #13	City Facility	2713 Thornton Ave	Burbank	91504
Le Bleu Chateau	Senior Housing	1900 Grismer Ave	Burbank	91504
Northwest Branch Library	City Library	3323 W Victory Blvd	Burbank	91505
Gary Marshall Theatre	Private Business	4252 W Riverside Dr	Burbank	91505
Bret Harte Elementary School	Public School K-12	3200 W Jeffries Ave	Burbank	91505
Jordan Middle School	Public School K-12	420 S Mariposa St	Burbank	91506
Woodbury University	Private College/University	7500 Glenoaks Blvd	Burbank	91510
Calabasas City Hall	City Facility	26135 Mureau Rd	Calabasas	91302
Santa Clarita Cleaners	Colleges and Universities	27125 Sierra Hwy, Ste 329	Canyon Country	91351

АДМИНИСТРАТИВНЫЙ ПЛАН ВЫБОРОВ ОКРУГА LOS ANGELES

Список потенциальных мест расположения центров голосования				
Название	Название	Название	Название	Название
Fire Station #10	Other Public Facility	1860 E Del Amo Blvd	Carson	90746
Cerritos Public Library	City Library	18025 Bloomfield Ave	Cerritos	90703
Cerritos City Hall	City Hall	18125 Bloomfield Ave	Cerritos	90703
City of Cerritos – Cerritos Senior Center	Community/Rec Center	12340 South St	Cerritos	90703
City of Industry City Hall	City Hall	15625 Stafford St	City of Industry	91744
Claremont City Hall	City Hall	207 Harvard Ave	Claremont	91711
City of Commerce Public Library – Rosewood	City Library	5655 Jillson St	Commerce	90040
Greenwood Branch – Veterans	City Library	6134 Greenwood Ave	Commerce	90040
City of Commerce City Hall	City Hall	2535 Commerce Way	Commerce	90040
St Marcellinus Church	Place of Worship	2349 Strong Ave	Commerce	90040
Covina Post Office	Post Office	545 N Rimsdale Ave	Covina	91722
Covina Public Library	City Library	234 N 2 nd Ave	Covina	91723
Covina City Hall	City Hall	125 E College St	Covina	91723
Downey City Hall	City Hall	11111 Brookshire Ave	Downey	90241
Indust Prop&Tech.Workers	Private Business	8706 Cleta St	Downey	90241
The Real Estate Center	Private Business	11917 Paramount Blvd	Downey	90242
Fire Station #1	Other Public Facility	12222 Paramount Blvd	Downey	90242
Duarte Church of The Nazarene	Place of Worship	2047 S Mountain Ave	Duarte	91010
El Monte City Hall	City Hall	11333 Valley Blvd	El Monte	91731
El Monte SDA Church	Place of Worship	3318 Washington Ave	El Monte	91731
Norwood Library	County Library	4550 Peck Rd	El Monte	91732
El Segundo City Hall	City Hall	350 Main St	El Segundo	90245
Fleet Feet Sports	Private Business	16545 Ventura Blvd	Encino	91436
Gardena City Hall	City Hall	1700 W 162 nd St	Gardena	90247
Gardena Buddhist Church	Place of Worship	1517 166 th St	Gardena	90247
Thornburg Park	City Parks and Rec	2320 West 149 th St	Gardena	90249
Grandview Branch Library	City Library	1535 5 th St	Glendale	91201

АДМИНИСТРАТИВНЫЙ ПЛАН ВЫБОРОВ ОКРУГА LOS ANGELES

Список потенциальных мест расположения центров голосования				
Название	Название	Название	Название	Название
Toll Middle School	Public School K-12	700 Glenwood Rd	Glendale	91202
The Salvation Army	Community Organization	320 W Windsor Rd	Glendale	91204
The Salvation Army	Community Organization	801 S Central Ave	Glendale	91204
Marshall Elementary School	Public School K-12	1201 E Broadway	Glendale	91205
Library Connection	City Library	1100 E Chevy Chase Dr	Glendale	91205
Glendale City Hall	City Hall	613 E Broadway	Glendale	91206
Scholl Canyon Estates	Senior Housing	1551 E Chevy Chase Dr	Glendale	91206
Verdugo Elementary School	Public School K-12	1751 N Verdugo Rd	Glendale	91208
Luther Burbank Middle School	Public School K-12	3700 Jeffries Ave,	Glendale	91505
Cypress Heating & Air Cond	Private Business	547 S Loraine Ave	Glendora	91741
Granada Hills Library	City Library	10640 Petit Ave	Granada Hills	91344
Hacienda Heights Library	County Library	16010 La Monde St	Hacienda Heights	91745
Hidden Hills City Hall	City Hall	6165 Spring Valley Rd	Hidden Hills	91302
Crenshaw-Imperial Library	City Library	11141 Crenshaw Blvd	Inglewood	90303
Irwindale Public Library	City Library	5050 Irwindale Ave	Irwindale	91706
Premiere Career College	Private College/University	12901 Ramona Blvd	Irwindale	91706
La Habra Heights City Hall	City Hall	1245 Hacienda Rd	La Habra	90631
La Habra Christian Church	Place of Worship	1400 Bella Vista Dr	La Habra Heights	90631
La Puente City Hall	City Hall	15900 Main St	La Puente	91744
Weingart-Lakewood Family YMCA	Community/Rec Center	5835 E Carson St	Lakewood	90713
Seasons II Senior Apartments	Senior Housing	21309 Bloomfield Ave	Lakewood	90715
Total Deliverance Church	Place of Worship	2733 W Avenue L	Lancaster	93536
Lawndale City Hall	City Hall	14717 Burin Ave	Lawndale	90260
Crystallaire Admin Building	Private Business	32810 165 th St	Llano	93544
Lomita City Hall	City Hall	24300 Narbonne Ave	Lomita	90717

АДМИНИСТРАТИВНЫЙ ПЛАН ВЫБОРОВ ОКРУГА LOS ANGELES

Список потенциальных мест расположения центров голосования				
Название	Название	Название	Название	Название
King's Way Community Church	Place of Worship	1748 251 st St	Lomita	90717
Villa Redondo	Senior Housing	237 Redondo Ave	Long Beach	90803
Brewitt Neighborhood Library	City Library	4036 E Anaheim St	Long Beach	90804
Long Beach Lesbian and Gay Pride Inc	Community/Rec Center	1017 Obispo Ave	Long Beach	90804
CSULB Beachside College Dorm	Public College/University	4835 E Pacific Coast Hwy	Long Beach	90804
YMCA Fairfield Family	Community/Rec Center	4949 Atlantic Ave	Long Beach	90805
Temple Corps	Place of Worship	3090 Long Beach Blvd	Long Beach	90807
Sohma Integrative Health Ctr	Private Business	4195 Viking Waysuite F	Long Beach	90808
Mark Twain Library	City Library	1401 E Anaheim St	Long Beach	90813
Trinity Lutheran Church	Place of Worship	759 Linden Ave	Long Beach	90813
Saint Mary Tower	Senior Housing	1120 Atlantic Ave	Long Beach	90813
YMCA Los Altos	Community/Rec Center	1720 Bellflower Blvd	Long Beach	90815
Abilityfirst – Long Beach	Other Public Facility	3770 E Willow St	Long Beach	90815
Alma Reaves Woods Watts Library	City Library	10205 Compton Ave	Los Angeles	90002
Neelys Educational Material	Private Business	5950 S Broadway	Los Angeles	90003
Pico Union Library	City Library	1030 S Alvarado St	Los Angeles	90006
Abundant Life Christian Church	Place of Worship	3500 S Normandie Ave	Los Angeles	90007
H. Claude Hudson Comprehensive Health Center	Healthcare Facility	2829 S Grand Avenue	Los Angeles	90007
Kilgore Manor Apt	Senior Housing	2411 S Central Ave	Los Angeles	90011
Union Station/Gateway Transit Center/Patsaouras Transit Plaza	Transit Center/Hub	801 Vignes St	Los Angeles	90012
Fire Station #68	Other Public Facility	5023 W Washington Blvd	Los Angeles	90016
Village Green Owners Association	Community Organization	5300 Village Green	Los Angeles	90016
Disability Rights California	Community Organization	350 S Bixel St	Los Angeles	90017

АДМИНИСТРАТИВНЫЙ ПЛАН ВЫБОРОВ ОКРУГА LOS ANGELES

Список потенциальных мест расположения центров голосования				
Название	Название	Название	Название	Название
The Allen House	Place of Worship	2249 S Harvard Blvd	Los Angeles	90018
St. Brendan Church	Place of Worship	310 S Van Ness Ave	Los Angeles	90020
East LA Dialysis Center	Heath Care Facility	5830 Whittier Blvd	Los Angeles	90022
El Camino Real Library	County Library	4264 Whittier Blvd	Los Angeles	90023
West Los Angeles Regional Library	City Library	11360 Santa Monica Blvd	Los Angeles	90025
Post Office	Post Office	11420 Santa Monica Blvd	Los Angeles	90025
Le Conte Middle School	Public School K-12 LAUSD	1316 N Bronson Ave	Los Angeles	90028
King Middle School	Public School K-12	4201 Fountain Ave	Los Angeles	90029
Cahuenga Branch Library	City Library	4591 Santa Monica Blvd	Los Angeles	90029
Lincoln Heights Library	City Library	2530 Workman St	Los Angeles	90031
Lincoln Park Recreation Center/Senior Citizen Center	City Facility	3501 Valley Blvd	Los Angeles	90031
Audubon Center	Community/Rec Center	4700 N Griffin Ave	Los Angeles	90031
Lincoln Park Driving School	Private Business	3235 N Main St	Los Angeles	90031
El Sereno Library	City Library	5226 Huntington Dr S	Los Angeles	90032
Malabar Branch Library	City Library	2801 Wabash Ave	Los Angeles	90033
Clover Avenue Elementary School	Public School K-12	11020 Clover Ave	Los Angeles	90034
Robertson Library	City Library	1719 S Robertson Blvd	Los Angeles	90035
Wilshire Courtyard	Private Business	5700 Wilshire Blvd	Los Angeles	90036
Craft and Folk Art Museum	Private Business	5814 Wilshire Blvd	Los Angeles	90036
Mt Moriah Baptist Church	Place of Worship	4269 S Figueroa St	Los Angeles	90037
Silver Lake Library	City Library	2411 Glendale Blvd	Los Angeles	90039
Chapel of St Francis – Atwater; Interfaith Refugee and Immigration Service	Place of Worship	3621 Brunswick Ave	Los Angeles	90039
Eagle Rock Community Cultural Center	Other Public Facility	2225 Colorado Blvd	Los Angeles	90041

АДМИНИСТРАТИВНЫЙ ПЛАН ВЫБОРОВ ОКРУГА LOS ANGELES

Список потенциальных мест расположения центров голосования				
Название	Название	Название	Название	Название
La Tropicana Market	Private Business	5200 Monte Vista St	Los Angeles	90042
Angeles Mesa Library	City Library	2700 W 52 nd St	Los Angeles	90043
Hyde Park Library	City Library	2205 W Florence Ave	Los Angeles	90043
Angeles Mesa Presbyterian Church	Place of Worship	3751 W 54 th St	Los Angeles	90043
John Muir Library	City Library	1005 W 64 th St	Los Angeles	90044
Fire Station #14	County Facility	1401 W 108 th St	Los Angeles	90047
South Los Angeles, Chesterfield Square Center – La Animal Shelter	City Facility	1850 W 60 th St	Los Angeles	90047
Kenter Canyon Elementary School	Public School K-12 LAUSD	645 N Kenter Ave	Los Angeles	90049
Community Magnet School	Public School K-12 LAUSD	11301 Bellagio Rd	Los Angeles	90049
Kenneth Hahn State Recreation Area	Community/Rec Center	4100 S La Cienega Blvd	Los Angeles	90056
Vernon Station Post Office	Post Office	5121 S Hampton St	Los Angeles	90058
Gospel Tabernacle Church	Place of Worship	11861 S Main St	Los Angeles	90061
The Rhema Church	Place of Worship	11860 S Avalon Blvd	Los Angeles	90061
Stentorians	Community/Rec Center	1409 W Vernon Ave	Los Angeles	90062
Rancho Park Station Post Office	Post Office	11270 Exposition Blvd	Los Angeles	90064
Richland Ave Elementary School	Public School K-12 LAUSD	11562 Richland Ave	Los Angeles	90064
Vedanta Temple	Place of Worship	1946 Vedanta Place	Los Angeles	90068
Macy's Postal Store	Post Office	750 W 7 th St	Los Angeles	90081
Grace Community Church	Place of Worship	13248 Roscoe Blvd	Los Angeles	91352
Manhattan Beach City Hall	City Hall	1400 Highland Ave	Manhattan Beach	90266
Pacific Christian Center	Place of Worship	1403 Pacific Ave	Manhattan Beach	90266
Manhattan Beach Chamber of Commerce/Post Office	City Facility	425 15 th St	Manhattan Beach	90266
Target	Private Business	1200 N Sepulveda	Manhattan Beach	90266
Monrovia City Hall	City Hall	415 S Ivy Ave	Monrovia	91016

АДМИНИСТРАТИВНЫЙ ПЛАН ВЫБОРОВ ОКРУГА LOS ANGELES

Список потенциальных мест расположения центров голосования				
Название	Название	Название	Название	Название
Chet Holifield Library	County Library	1060 S Greenwood Ave	Montebello	90640
Montebello City Hall	City Hall	1600 W Beverly Blvd	Montebello	90640
Montebello Senior Villas	Senior Homes	2051 W Whittier Blvd	Montebello	90640
Monterey Park City Hall	City Hall	320 W Newmark Ave	Monterey Park	91754
Monterey Highlands Elem School	Public School K-12	400 Casuda Canyon Dr	Monterey Park	91754
Montrose Post Office	Post Office	2100 Montrose Avenue	Montrose	91020
First Presbyterian Church	Place of Worship	24317 Newhall Ave	Newhall	91321
North Hollywood Amelia Earhart Regional Library	City Library	5211 Tujunga Ave	North Hollywood	91601
YMCA East Valley Family	Community/Rec Center (YMCA)	5142 Tujunga Ave	North Hollywood	91601
First United Methodist Church	Place of Worship	4832 Tujunga Ave	North Hollywood	91601
East Valley High School	Public School K-12 LAUSD	5525 Vineland Ave	North Hollywood	91601
NOHO Senior Arts Colony	Senior Housing	10747 Magnolia Blvd	North Hollywood	91601
Rio Vista Elementary School	Public School K-12 LAUSD	4243 Satsuma Ave	North Hollywood	91602
Valley Plaza Library	City Library	12311 Vanowen St	North Hollywood	91605
Valley Storefront Jewish Family	Community/Rec Center	12821 Victory Blvd	North Hollywood	91606
The Village	Senior Housing	9222 Corbin Ave	Northridge	91324
Pathway Christian Fellowship	Place of Worship	9950 Balboa Blvd	Northridge	91325
Norwalk City Hall	City Hall	12700 Norwalk Blvd	Norwalk	90650
Calvary Community Church	Place of Worship	14626 Pioneer Blvd	Norwalk	90650
Rolling Hills City Hall	City Hall	2 Portuguese Bend Rd	Palos Verdes Peninsula	90274
Pasadena Public Library	Other Public Facility	285 E Walnut St	Pasadena	91101
Linda Vista Branch Library	City Library	1281 Bryant St	Pasadena	91103
La Pintoresca Branch Library	City Library	1355 N Raymond Ave	Pasadena	91103
Roosevelt Elementary School	Public School K-12	315 N Pasadena Ave	Pasadena	91103
St. Andrews Church	Place of Worship	311 N Raymond Avenue	Pasadena	91103

АДМИНИСТРАТИВНЫЙ ПЛАН ВЫБОРОВ ОКРУГА LOS ANGELES

Список потенциальных мест расположения центров голосования				
Название	Название	Название	Название	Название
Shield of Faith Church	Place of Worship	1127 N Lake Ave	Pasadena	91104
Allendale Branch Library	City Library	1130 S Marengo Ave	Pasadena	91106
Hill Ave Branch Library	City Library	55 S Hill Ave	Pasadena	91106
Regency Park Astoria	Senior Housing	925 E Villa St	Pasadena	91106
Assistance League of Pasadena	Club	820 E California Blvd	Pasadena	91106
St Phillip's Catholic Church	Place of Worship	101 S Hill Ave	Pasadena	91106
Hastings Branch Library	City Library	3325 E Orange Grove Blvd	Pasadena	91107
Unity Church of Pasadena	Place of Worship	3053 E Del Mar Blvd	Pasadena	91107
Pomona Public Library	City Library	625 S Garey Ave	Pomona	91766
Pomona City Hall	City Hall	505 S Garey Ave	Pomona	91766
Pomona Unified School District Adult and Career Education	Public School K-12	1515 W Mission Blvd	Pomona	91766
Barfield Elementary School	Public School K-12	2181 N San Antonio Ave	Pomona	91767
Emerson Village	Senior Housing	755 N Palomares St	Pomona	91767
Church of The Open Bible	Place of Worship	440 W La Verne Ave	Pomona	91767
Holy Missionary Baptist	Place of Worship	1013 San Bernardino Ave	Pomona	91767
El Retiro Branch Library	City Library	126 Vista Del Parque	Redondo Beach	90277
Redondo Beach City Hall	City Hall	415 Diamond St	Redondo Beach	90277
Redondo Beach Fire Station # 2	Emergency Services	2400 Grant Ave	Redondo Beach	90278
Council District 3 Office	Other Public Facility	19040 Vanowen St	Reseda	91335
Rosemead City Hall	City Hall	8838 Valley Blvd	Rosemead	91770
Schabarum Regional Park	Other Public Facility	17250 Colima Rd	Rowland Heights	91748
San Fernando Library	County Library	217 N Maclay Ave	San Fernando	91340
San Fernando City Hall	City Hall	117 N Macneil St	San Fernando	91340
La Rinda Shopping Center	Shopping Center	14723 Rinaldi St	San Fernando	91340
San Gabriel City Hall	City Hall	425 S Mission Dr	San Gabriel	91776
St Anthony Catholic Church	Place of Worship	1901 S San Gabriel Blvd	San Gabriel	91776
San Pedro City Hall	City Facility	638 S Beacon St	San Pedro	90731
Seacrest Convalescent Hospital	Healthcare Facility	1416 W 006 th St	San Pedro	90732

АДМИНИСТРАТИВНЫЙ ПЛАН ВЫБОРОВ ОКРУГА LOS ANGELES

Список потенциальных мест расположения центров голосования				
Название	Название	Название	Название	Название
Santa Fe Springs City Library	City Library	11700 Telegraph Rd	Santa Fe Springs	90670
Santa Fe Springs City Hall	City Hall	11710 Telegraph Rd	Santa Fe Springs	90670
Santa Fe Springs Post Office	Post Office	11760 Telegraph Rd	Santa Fe Springs	90670
Santa Monica City Hall	City Hall	1685 Main St	Santa Monica	90401
St. Paul's Lutheran Church	Place of Worship	958 Lincoln Blvd	Santa Monica	90403
Lincoln Middle School	Public School K-12	1501 California Ave	Santa Monica	90403
Dixie Canyon Comm Charter School	Public School K-12 LAUSD	4220 Dixie Canyon Ave	Sherman Oaks	91423
Westfield Fashion Square	Private Business	14006 Riverside Dr	Sherman Oaks	91423
Sierra Madre Public Library	City Library	440 W Sierra Madre Blvd	Sierra Madre	91024
Sierra Madre City Hall	City Hall	232 W Sierra Madre Blvd	Sierra Madre	91024
Signal Hill City Hall	City Hall	2175 Cherry Ave	Signal Hill	90755
South El Monte City Hall	City Hall	1415 Santa Anita Ave	South El Monte	91733
Leland R. Weaver Library	County Library	4035 Tweedy Blvd	South Gate	90280
South Pasadena City Hall	City Hall	1414 Mission St	South Pasadena	91030
Comfort Suites	Private Business	25380 The Old Rd	Stevenson Ranch	91381
Unitarian Universalist Church of Studio City	Place of Worship	12355 Moorpark St	Studio City	91604
Sylmar Elementary School	Public School K-12 LAUSD	13291 Phillippi Ave	Sylmar	91342
Encino-Tarzana Library	City Library	18231 Ventura Blvd	Tarzana	91356
Brookdale South Tarzana	Senior Housing	18700 Burbank Blvd	Tarzana	91356
Henderson Branch Library	City Facility	4805 Emerald St	Torrance	90503
North Torrance Branch Library	City Facility	3604 Artesia Blvd	Torrance	90504
Sunland – Tujunga Library	City Library	7771 Foothill Blvd	Tujunga	91042
Mathnasium	Private Business	27740 N McBean Pkwy	Valencia	91354
Van Nuys Library	City Library	6250 Sylmar Ave	Van Nuys	91401

АДМИНИСТРАТИВНЫЙ ПЛАН ВЫБОРОВ ОКРУГА LOS ANGELES

Список потенциальных мест расположения центров голосования				
Название	Название	Название	Название	Название
Boy Scouts of America Western Los Angeles County Council	Community Organization	16525 Sherman Way	Van Nuys	91406
Mulholland Middle School	Public School K- 12 LAUSD	17120 Vanowen St	Van Nuys	91406
Vernon City Hall	City Hall	4305 S Santa Fe Ave	Vernon	90058
First Baptist Church of Walnut Valley	Place of Worship	20425 La Puente Rd	Walnut	91789
Walnut City Hall	City Hall	21201 La Puente Rd	Walnut	91789
Sunset Square Shopping Center	Shopping Center	1320 W Francisquito Ave	West Covina	91790
19052-19070 Shopping Center	Private Business	19058 La Puente Rd	West Covina	91792
Fallbrook Mall Shopping Center	Shopping Center	22950 Vanowen St	West Hills	91307
Fire Station #7	Other Public Facility	864 N San Vicente Blvd	West Hollywood	90069
West Hollywood City Hall	City Hall	8300 Santa Monica Blvd	West Hollywood	90069
Rio Hondo Community College District	Public College/Universi ty	3600 Workman Mill Rd	Whittier	90601
Summerville Posada Whittier	Senior Housing	8120 Painter Ave	Whittier	90602
East Whittier Friends Church	Place of Worship	15911 Whittier Blvd	Whittier	90603
Leffingwell Manor Apartments	Senior Homes	11410 Santa Gertrudes Ave	Whittier	90604
Realty Executives	Private Business	13604 Whittier Blvd	Whittier	90605
Whittier Area Community Church	Place of Worship	8100 Colima Rd	Whittier	90605
Wilmington Y M C A	Club	1127 N Avalon Blvd	Wilmington	90744

Образцы флаеров VSAP



Округ LA модернизирует способ голосования к 2020 году

Текущий способ голосования округа LA устарел и нуждается в модернизации. Избиратели должны иметь возможность голосовать, когда, где и как они хотят. Новая система голосования по решениям голосования для всех людей, является важным шагом к достижению этих целей.

ТЕКУЩЕЕ ПО СРАВНЕНИЮ С БУДУЩИМ



Ограниченный опыт голосования

Только 1 день для голосования

Избирательные участки



Любой избиратель может использовать

11 дней для голосования


Центры голосования




Оборудование для голосования устарело и недоступно для многих избирателей; ограниченное 1 устройством на место



Бумажные реестры печатаются заранее и часто требуют дополнительной печати



Избиратели могут голосовать в **любом** центре голосования по всему округу с полным языковым обслуживанием и расширенной доступностью



*Эл. избирательные книги (ePollbooks), которые получают доступ к данным в **режиме реального времени** и допускают регистрацию в тот же день



Досрочное голосование доступно только в **ограниченном** количестве мест в округе



Полностью доступное оборудование для голосования в **каждом** центре голосования



Избиратели могут голосовать только в **1 месте** в **1 день** с 7:00 до 20:00



Голосование доступно в течение **11 дней** в центрах голосования по всему округу

*Новая модель голосования позволит нам отказаться от использования предварительно напечатанных бумажных реестров и вместо этого обеспечит доступ в режиме реального времени к полной базе данных избирателей во всех местах голосования, что облегчит регистрацию избирателей в тот же день.

Подробнее на веб-сайте VSAP.lavote.net



Решения для голосования для всех людей

ПОЧЕМУ МЕНЯЕТСЯ СПОСОБ ГОЛОСОВАНИЯ

■ ДОСТУПНОСТЬ



Наше текущее оборудование для голосования устарело и предоставляет ограниченный доступ и языковые функции для многих избирателей. Новый способ голосования разработан, чтобы быть интуитивно понятным и доступным. Модель «Решения для голосования для всех людей» (VSAP) предоставляет всем избирателям, независимо от возраста, инвалидности или языка, возможность личного и независимого голосования, которая является доступной и удобной.

■ СЕРТИФИКАЦИЯ



Нынешняя система голосования была десертифицирована государственным секретарем штата California (SOS). SOS внедрил новые стандарты государственной безопасности, которые требуют от округов внедрить новые системы голосования, соответствующие новейшим государственным стандартам сертификации до президентских предварительных выборов 3 марта 2020 года.

■ ПРОИЗВОДСТВО



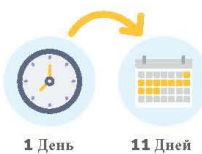
Учитывая возраст нашей нынешней системы голосования, больше нет производителей, которые производят запасные части, что делает систему устаревшей.

■ ТЕХНОЛОГИЯ



Наш текущий способ голосования составляет более 50 лет и обеспечивает ограниченную доступность и не хватает мощностей для голосования, чтобы вместить необходимое количество выборов и кандидатов. Новое устройство для маркировки избирательных бюллетеней (BMD) было разработано как модульное и масштабируемое, позволяющее заменять или улучшать компоненты BMD по мере развития технологии.

■ ПЕРИОД ГОЛОСОВАНИЯ



1 День

11 Дней

В настоящее время избирателям округа Los Angeles предоставляется 1 день для личного голосования и они должны голосовать в назначенном месте для голосования. В 2020 году в соответствии с Законом о выборе избирателей, избиратели будут иметь возможность голосовать в течение 11-дневного периода в любом избирательном центре, расположенном по всему округу Los Angeles.

Подробности на веб-сайте VSAP.lavote.net





ГОЛОСОВАНИЕ ДЛЯ ВСЕХ ЛЮДЕЙ

ДОСТУПНОСТЬ

Дизайн, ориентированный на человека, делает процесс голосования простым, удобным и доступным для всех.

Новый процесс голосования в округе Los Angeles призван быть интуитивно понятным и доступным для всех избирателей. Инновационные изменения позволят каждому избирателю, вне зависимости от возраста, опыта работы, инвалидности или языка, использовать способ конфиденциального и независимого голосования, который является простым и удобным.

ГИБКИЕ ВОЗМОЖНОСТИ



Избиратели смогут голосовать в любом центре для голосования на территории округа в течение избирательного периода до 11 дней. Все устройства для голосования в центрах доступны.

ИНТЕРАКТИВНЫЙ ОБРАЗЕЦ ИЗБИРАТЕЛЬНОГО БЮЛЛЕТЕНЯ (ISB)



ISB — это удобная возможность для избирателей, которые хотят заранее отметить свой выбор дома, используя персональные устройства и предпочитаемые средства. ISB создает избирательный талон наподобие посадочного талона на самолет. В центре для голосования избиратели сканируют избирательный талон, чтобы передать данные о своем выборе в BMD. Затем они могут проверить и изменить свой выбор перед тем, как отправить бюллетень.

МАРКИРАТОР БЮЛЛЕТЕНЕЙ (BMD)



BMD позволяет избирателям с легкостью адаптировать процесс голосования под свои нужды. Избиратели могут сами регулировать настройки BMD, в том числе контрастность, размер текста, угол наклона экрана, а также громкость и скорость воспроизведения звука.

Четыре режима интерфейса позволяют всем избирателям проголосовать конфиденциально и независимо.



Прикосновение
Взаимодействие с сенсорным экраном



Прикосновение + аудио
Взаимодействие с сенсорным экраном и прослушивание звуковых инструкций через наушники



Кнопки управления + аудио
Взаимодействие с тактильным устройством со шрифтом Брайля и регулируемым шнуром и прослушивание звуковых инструкций через наушники



A/V или двойной порт переключателя
Взаимодействие с системой через свое персональное устройство. Используя доступный порт для вспомогательных технологических устройств, просматривайте взаимодействия на экране и слушайте аудиоинструкции через наушники

Подробности на веб-сайте VSAP.lavote.net





РЕШЕНИЯ ДЛЯ ГОЛОСОВАНИЯ ДЛЯ ВСЕХ ЛЮДЕЙ

ГОЛОСОВАНИЕ ПО ПОЧТЕ: ЧТО НУЖНО ЗНАТЬ

Округ Los Angeles внес изменения в документы для голосования по почте, чтобы упростить и сделать более удобным процесс такого голосования. Во время общих выборов 6 ноября 2018 г., избиратели, голосующие по почте, впервые получили обновленные документы.

ЧТО НОВОГО?

■ НОВЫЕ ИЗБИРАТЕЛЬНЫЕ БЮЛЛЕТЕНИ И КОНВЕРТ

- Полноформатный бюллетень
- Легче читать
- Легче заполнять
- Легче понять

■ СПОСОБЫ ВОЗВРАТА

Вы легко сможете вернуть бюллетень VBM через USPS. **Почтовая марка не требуется.** Кроме того, бюллетень можно отнести в любой пункт голосования или один из новых удобно расположенных пунктов приема избирательных бюллетеней по всему округу LA.

■ МНОГОЯЗЫЧНЫЕ ИЗБИРАТЕЛЬНЫЕ БЮЛЛЕТЕНИ

Мы предлагаем бюллетени на 12 языках. Запросить многоязычный избирательный бюллетень можно по телефону нашего офиса: (800) 815-2666, вариант 3.

Как определить, что бюллетень официальный?

Конверт с обратным адресом.
Будет открыт только советом подсчета голосов.

Бюллетень должен быть возвращен или иметь почтовый штампель с датой не позднее дня выборов. Отправленный по почте бюллетень должен быть получен Управлением по выборам не позднее чем за 3 дня после дня выборов.

Внимание: Голосование дважды на одних и тех же выборах является преступлением.

Зайдите на веб-сайт LAvote.net, чтобы запросить бюллетень для голосования по почте, найти пункт приема или отследить свой бюллетень для голосования по почте.





ГОЛОСОВАНИЕ ДЛЯ ВСЕХ ЛЮДЕЙ

**СРАВНЕНИЕ
БЕЗОПАСНОСТИ**

BMD

Маркиратор
бюллетеней

ПРОТИВ

DRE

Прямая
электронная запись

Главной функцией безопасности BMD по сравнению с DRE является то, что он создает читаемый человеком избирательный бюллетень



ПЕЧАТНЫЙ БЮЛЛЕТЕНЬ

Читабельна для проверки избирателем, аудита и пересчета

Поддерживает весь процесс аудита от избирательных бюллетеней до записи подсчитанных голосов

Централизованный подсчет в безопасном помещении на независимой системе подсчета голосов

Бюллетень не сохраняется на электронном устройстве; прозрачная система ответственности за безопасность информации

Изменения не остаются незамеченными



ЭЛЕКТРОННЫЙ БЮЛЛЕТЕНЬ

Нематериальная запись намерения избирателя, которую избиратель не может легко проверить

Ограниченная возможность проверки этих бюллетеней при подсчете голосов

Подсчет на местном устройстве угрожает безопасности

Бюллетень сохраняется в электронном виде на устройстве; повышенный риск при передаче данных

Может быть трудно определить измененные бюллетени и число голосов

Подробности на веб-сайте VSAP.Iavote.net





ГОЛОСОВАНИЕ ДЛЯ ВСЕХ ЛЮДЕЙ

БЕЗОПАСНОСТЬ

Предоставление избирателям округа Los Angeles безопасного, точного и прозрачного процесса голосования.

Новый процесс голосования в округе Los Angeles призван быть безопасными и прозрачным для всех избирателей. Существуют разные системные элементы, которые гарантируют справедливость выборов и избирательного процесса.

■ БЕЗОПАСНЫЙ ДИЗАЙН

Маркиратор бюллетеня (BMD) печатает бюллетень, который может быть проверен избирателем. Выбор избирателя печатается в виде читаемого текста и является официальным голосом. BMD намеренно не подключается к какой-либо сети или интернету. Кроме того, он не сохраняет данные избирателя или число голосов.




■ КОНФИДЕНЦИАЛЬНОСТЬ

Информация об избирателе в электронном списке избирателей не передается в BMD или систему результатов голосования. Они работают независимо друг от друга с целью защиты личной информации избирателей. Печатные бюллетени не содержат никакой информации об избирателях.



■ МНОГОФУНКЦИОНАЛЬНЫЙ КОНТРОЛЬ ДОСТУПА

Офис регистратора/секретаря округа Los Angeles соблюдает соответствующие протоколы безопасности на каждом этапе избирательного процесса. У членов избирательной комиссии есть персональные учетные данные, что позволяет уменьшить возможность несанкционированного доступа. Использование замков и пломб, защищающих от несанкционированного вскрытия, на интегрированной избирательной урне (IBU), а также чувствительного оборудования для голосования гарантирует справедливость всех выборов и контролируруемую передачу информации.



■ ПРОЗРАЧНОСТЬ И ДОСТУПНОСТЬ

Новый процесс голосования использует необходимую защиту против уязвимости системы и одновременно обеспечивает прозрачность и общественный доступ к процессу выборов путем проведения ручного аудита 1% поданных голосов в период после выборов перед сертификацией.



Подробности на веб-сайте VSAP.lavote.net





ГОЛОСОВАНИЕ ДЛЯ ВСЕХ ЛЮДЕЙ

ПРОЕКТ ПО РАЗМЕЩЕНИЮ ЦЕНТРОВ ДЛЯ ГОЛОСОВАНИЯ

В 2020 году в округе Los Angeles вместо избирательных участков будут созданы центры для голосования. Чтобы убедиться в том, что расположение этих центров удобно для избирателей, власти округа работают вместе с экспертами с целью проведения Проекта по размещению центров для голосования.

■ ЧТО МЫ ДЕЛАЕМ

Власти округа LA проведут обширный территориальный анализ, чтобы понять когда и где избиратели предпочитают голосовать.



Доступность для инвалидов



Безопасность



Удаленность



Удобство

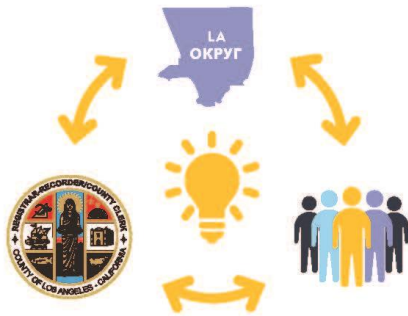


Наличие

■ КАК МЫ ДОСТИГНЕМ ЦЕЛИ

Чтобы удовлетворить потребности общественности, власти округа будут:

- Работать непосредственно с консультативными группами граждан
- Проводить встречи заинтересованных лиц
- Проводить опросы общественности
- Предоставлять интерактивную онлайн-платформу для получения мнения общественности



■ ЧТО ПОЛУЧАТ ИЗБИРАТЕЛИ

- Новый процесс голосования
- Удобные, безопасные и приспособленные для инвалидов центры для голосования открыты 11 дней
- Ящики для сброса бюллетеней для голосования по почте доступны в течение 29 дней
- Мобильные и временные центры для голосования
- Возможность голосовать в любом центре округа



Подробности на веб-сайте VSAP.lavote.net





Решения для голосования для всех людей

УПРОЩЕННОЕ ГОЛОСОВАНИЕ

Голосование в 2020 году даст новое впечатление!

■ ПЕРИОД ГОЛОСОВАНИЯ



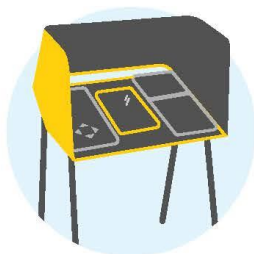
- 11-дневный период голосования
- Встречайтесь с друзьями и семьей, чтобы голосовать по выходным

■ ЦЕНТРЫ ГОЛОСОВАНИЯ



- До 1000 центров голосования по всему округу LA
- Избиратели могут посетить любой доступный центр голосования

■ МАРКИРАТОР ДЛЯ ГОЛОСОВАНИЯ (BMD)




- Доступен на 13 языках
- Бумажный бюллетень будет напечатан для обзора избирателей
- Безопасный и частный

Подробности на веб-сайте VSAP.lavote.net



Брошюра VSAP



**Решения для
голосования для всех
людей**

VSAP.lavote.net

Наше видение




Решения для голосования для всех людей (VSAP), проводимые Регистратором / секретарем округа Los Angeles - это новый опыт, который модернизирует процесс голосования. VSAP предоставляет избирателям гибкие возможности, которые делают голосование простым, удобным и доступным для пользователя.

Центры голосования

Избиратели смогут отметить и отдать свой бюллетень в любом центре голосования по всему округу. Избиратель больше не будет ограничиваться голосованием на назначенном избирательном участке.



Раннее голосование



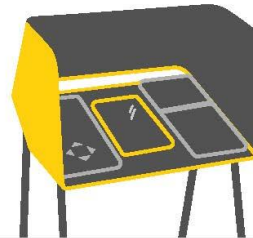
Голосование будет доступно для расширенного избирательного периода продолжительностью до 11 дней. Избиратели больше не будут ограничиваться голосованием в один конкретный день.

E-Pollbooks

E-Pollbooks (Эл. избирательные книги) подтверждают право на регистрацию любого избирателя округа и разрешают регистрацию в тот же день, предоставляя избирателям возможность голосовать в любом центре голосования.



Маркиратор для голосования (BMD)



BMD предоставляет избирателям преимущества технологии для простого и доступного голосования, а также бумажный бюллетень для обеспечения безопасности и целостности выборов.

Интерактивный образец избирательного бюллетеня (ISB)

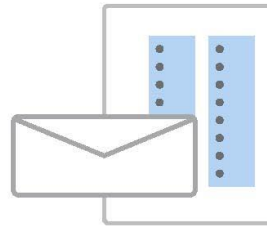
(ISB) - это удобный способ ускорить процесс голосования, позволяя избирателям предварительно маркировать их выбор на компьютере или мобильном устройстве. Избиратели могут просматривать свои выборочные бюллетени и предварительно пометить свой выбор на своем персональном устройстве и использовать предпочтительные инструменты доступности для создания талона голосования.



Избиратели могут отсканировать свой талон голосования, чтобы передать свои выборы в BMD.

Голосование по почте (VBM)

Новый опыт голосования по почте был реконструирован для удобства избирателей. Дизайн новой бюллетени VBM и конверта ясный и легкий для понимания. Избиратели могут отправить эти бюллетени по почте или занести их в любой пункт приема бюллетеней по всему округу.



Подсчет



Новая система счета представляет применение технологий обработки изображения для более открытого и прозрачного процесса подсчета.

Улучшенная система будет захватывать и хранить образцы бюллетеней, подсчитывать бюллетени BMD и VBM и обеспечивать точную отчетность о результатах.

Свяжитесь с нами



Решения для голосования
для всех людей

[VSAP.lavote.net](https://vsap.lavote.net)

vsap@rrcc.lacounty.gov

Подписывайтесь на нас в социальных сетях

@lacountyrrcc



DEAN C. LOGAN
Регистратор/секретарь округа



Агитационные материалы на пробные выборы

Округ L.A. улучшает то, как вы голосуете!

ГОЛОСОВАНИЕ ПРОИЗВЕЛО РЕВОЛЮЦИЮ

「Изучите новый способ голосования.」

Сентябрь 28 и 29
10:00 - 16:00

Подробнее:
LAVote.net/Mock-Election



Округ Л.А. улучшает то, как вы голосуете!

ГОЛОСОВАНИЕ ПРОИЗВЕЛО РЕВОЛЮЦИЮ

「Изучите новый способ голосования.」

Сентябрь 28 и 29, 10:00 - 16:00

Подробнее: LAVote.net/Mock-Election



РАСПОЛОЖЕНИЕ ЦЕНТРОВ ГОЛОСОВАНИЯ ДЛЯ ТЕСТОВЫХ ВЫБОРОВ

ОТКРЫТО с 10:00 до 16:00

Memorial Park
320 N. Orange Ave.
Azusa, CA 91702

Verdugo Recreation Center
3201 W. Verdugo Ave.
Burbank, CA 91505

Calabasas Senior Center
300 Civic Center Way
Calabasas, CA 91302

Carson Community Center
801 E. Carson St.
Carson, CA 90745

Liberty II Facility
19033 Studebaker Rd.
Cerritos, CA 90703

Taylor Reception Hall
1775 N. Indian Hill Blvd.
Claremont, CA 91711

Clara Street Park
4835 Clara St.
Cudahy, CA 90201

Culver City City Hall
9770 Culver Blvd.
Culver City, CA 90232

Pamela Park
2236 Goodall Ave.
Duarte, CA 91010

Glendale Central Library
222 E. Harvard St.
Glendale, CA 91205

Crowther Teen & Family Center
241 W. Dawson Ave.
Glendora, CA 91740

Petit Park Granada Hills Recreation Center
16730 Chatsworth St.
Granada Hills, CA 91344

C. Robert Lee Activity Center
21815 Pioneer Blvd.
Hawaiian Gardens, CA 90716

Betty Ainsworth Sports Center
3851 W. El Segundo Blvd.
Hawthorne, CA 90250

Clark Building
861 Valley Dr.
Hermosa Beach, CA 90254

Lennox Park
10828 Condon Ave.
Inglewood, CA 90304

San Angelo Park
245 S. San Angelo Ave.
La Puente, CA 91746

Mayflower Gardens
6570 W. Avenue L 12
Lancaster, CA 93536

Living Stone Cathedral of Worship
37721 100th St. E
Littlerock, CA 93543

MacArthur Park
1321 E. Anaheim St.
Long Beach, CA 90813

Pan American Park
5157 Centralia St.
Long Beach, CA 90808

Bethel AME Church
7900 S. Western Ave.
Los Angeles, CA 90047

Cypress Park Branch Library
1150 Cypress Ave.
Los Angeles, CA 90065

Exposition Park - Dr. Mary McLeod Bethune Regional Library
3900 S. Western Ave.
Los Angeles, CA 90062

George Washington Carver Park
1400 E. 118th St.
Los Angeles, CA 90059

Japanese American Cultural and Community Center
244 San Pedro St.
Los Angeles, CA 90012

Los Angeles Zoo
5333 Zoo Dr.
Los Angeles, CA 90027

Pio Pico Koreatown Branch Library
694 S. Oxford Ave.
Los Angeles, CA 90005

Ruben F. Salazar Park
3864 Whittier Blvd.
Los Angeles, CA 90023

Watts Labor Community Action Committee
10950 S. Central Ave.
Los Angeles, CA 90059

Yosemite Recreation Center
1840 Yosemite Dr.
Los Angeles, CA 90041

Lynwood Bateman Hall
11331 Ernestine Ave.
Lynwood, CA 90262

Malibu City Hall
23825 Stuart Ranch Rd.
Malibu, CA 90265

North Hollywood Recreation Center
11430 Chandler Blvd.
North Hollywood, CA 91601

Los Angeles County Registrar-Recorder/County Clerk
12400 Imperial Hwy.
Norwalk, CA 90650

El Nido Pacoima Community Center
11243 Glenoaks Blvd.
Pacoima, CA 91331

Stephen Sorensen Park
16801 E. Ave. P
Palmdale, CA 93591

Villa Parke Community Center Auditorium
363 E. Villa St.
Pasadena, CA 91101

Pico Park Community Center
9528 Beverly Blvd.
Pico Rivera, CA 90660

Reseda Recreation Center
18411 Victory Blvd.
Reseda, CA 91335

Carolyn Rosas County Park
18500 Farjardo St.
Rowland Heights, CA 91748

Little Sisters Of The Poor
2100 S. Western Ave.
San Pedro, CA 90732

College Of The Canyons - Valencia Campus
26455 Rockwell Canyon Rd.
Santa Clarita, CA 91355

Santa Monica College
1510 Pico Blvd.
Santa Monica, CA 90405

Van Nuys/Sherman Oaks Recreation Center
14201 Huston St.
Sherman Oaks, CA 91423

Zev Yaroslavsky Family Support Center
7555 Van Nuys Blvd.
Van Nuys, CA 91405

Mt. San Antonio College
1100 N. Grand Ave.
Walnut, CA 91789

Plummer Park
7377 Santa Monica Blvd.
West Hollywood, CA 90046

South Whittier Library
11543 Colima Rd.
Whittier, CA 90604

SBCC Thrive LA
540 North Marine Ave.
Wilmington, CA 90744

Примеры листовок демонстрационного центра

Округ L.A. улучшает то, как вы голосуете!

ГОЛОСОВАНИЕ ПРОИЗВЕЛО РЕВОЛЮЦИЮ

*Изучите новый способ голосования в
демонстрационном центре рядом с вами.*

Для местоположений и часов работы демонстрационных центров, посетите : LAVote.net/DemoCenters



РАСПОЛОЖЕНИЕ ДЕМОНСТРАЦИОННЫХ ЦЕНТРОВ

Huntington Park City Hall

6550 Miles Ave., Huntington Park, CA 90255

Даты и рабочие часы:

Понедельник-четверг: Октябрь 7-10, 14-17, 21-24, 28-31

Рабочие часы: 8:00-17:00

La Puente Community Center

501 Glendora Ave., La Puente, CA 91744

Даты и рабочие часы:

Понедельник-пятница: Октябрь 4, 7-11, 14-18, 21-25, 28-31

Рабочие часы: 10:00-17:00

Суббота: Октябрь 5, 12, 19, 26

Рабочие часы: 8:00-13:00

Dollarhide Community Center

301 N. Tamarind Ave., Compton, CA 90220

Даты и рабочие часы:

Понедельник-пятница: Октябрь 4, 7-11, 14-18, 21-25, 28-31

Рабочие часы: 8:00-17:00

Culver City Julian Dixon Library

4975 Overland Ave. Culver City, CA 90230

Даты и рабочие часы:

Понедельник-четверг: Октябрь 7-10, 14-17, 21-24, 28-31

Рабочие часы: 10:00-17:00

Пятница: Октябрь 4

Рабочие часы: 10:00-17:00

Суббота: Октябрь 5, 12, 19, 26

Рабочие часы: 10:00-18:00

Calabasas Tennis and Swim Center

23400 Park Sorrento, Calabasas, CA 91302

Даты и рабочие часы:

Вторник-пятница: Октябрь 4, 7-11, 14-18, 21-25, 28-31

Рабочие часы: 11:00-19:00

Суббота: Октябрь 5, 12, 19, 26

Рабочие часы: 8:00-17:00

Plummer Park

7377 Santa Monica Blvd., West Hollywood, CA 90046

Даты и рабочие часы:

Понедельник-четверг: Октябрь 7-10, 14-17, 21-24, 28-31

Рабочие часы: 10:00-19:00

Суббота: Октябрь 12, 19, 26

Рабочие часы: 9:00-17:00

Norwalk Senior Center (October 4th-12th)

14040 San Antonio Dr., Norwalk, CA 90650

Даты и рабочие часы:

Понедельник-четверг: Октябрь 7-10

Рабочие часы: 10:00-19:00

Пятница: Октябрь 4

Рабочие часы: 10:00-19:00

Суббота: Октябрь 5

Рабочие часы: 8:00-17:00

Norwalk Social Services (October 14th-31st) 11929

Alondra Blvd., Norwalk, CA 90650

Даты и рабочие часы:

Понедельник-пятница: Октябрь 14-18, 21-25, 28-31

Рабочие часы: 8:30-17:30

Long Beach City Hall

411 W. Ocean Blvd., Long Beach, CA 90802

Даты и рабочие часы:

Понедельник-четверг: Октябрь 7-10, 14-17, 21-24, 28-31

Рабочие часы: 7:30-16:30

*1-й, 2-й и 3-й вторник 12:00-20:00

H & N Jivalagian Youth Center

2242 E. Foothill Blvd., Pasadena, CA 91107

Даты и рабочие часы:

Понедельник-четверг: Октябрь 4, 7-10, 21-24, 28-31

Рабочие часы: 11:00-19:00

Суббота: Октябрь 5, 12, 19, 26

Рабочие часы: 10:00-19:00

Monrovia City Hall

415 S. Ivy Ave., Monrovia, CA 91016

Даты и рабочие часы:

Понедельник-четверг: Октябрь 4, 7-10, 21-24, 28-31

Рабочие часы: 11:00-16:00

Monrovia Library

321 S. Myrtle Ave., Monrovia, CA 91016

Даты и рабочие часы:

Суббота: Октябрь 5, 12, 19, 26

Рабочие часы: 12:00-17:00

**Часы будут изменяться в зависимости от места.*

РАСПОЛОЖЕНИЕ ДЕМОНСТРАЦИОННЫХ ЦЕНТРОВ

4–23 ноября 2019 года *

Carson City Hall

701 E. Carson St. Carson, CA 90745

Даты и рабочие часы:

Понедельник-четверг: 7:00-17:30

Закрывается: 11-го ноября

AltaMed East LA

972 Goodrich Blvd. Commerce, CA 90022

Даты и рабочие часы:

Понедельник-суббота: 14:00-19:00

Duarte High School

1565 East Central Ave. Duarte, CA 91010

Даты и рабочие часы:

Понедельник-пятница: 14:00-19:00

По субботам: 10:00-17:00

Закрывается: 11-го ноября

Jewish Federation of Greater LA

6505 Wilshire Blvd. Los Angeles, CA 90048

Даты и рабочие часы:

Понедельник-четверг: 09:00-18:00

Пятница: 09:00-16:00

The Music Center Plaza

135 N. Grand Ave. Los Angeles, CA 90012

Даты и рабочие часы:

Понедельник-пятница: 09:30-17:30

Закрывается: 7-го, 8-го и 21-го ноября

Pacoima Beautiful

13520 Van Nuys Blvd. Pacoima, California 91331

Даты и рабочие часы:

Понедельник-пятница: 09:00-17:00

Закрывается: 11-го ноября

Old Town Newhall Library

24500 Main St. Santa Clarita, CA 91321

Даты и рабочие часы:

Понедельник-четверг: 11:00-20:00

По субботам: 10:00-17:00

Закрывается: 11-го ноября

Signal Hill Public Library

1800 E. Hill St. Signal Hill, CA 90755

Даты и рабочие часы:

Понедельник, вторник и четверг: 12:00-20:00

Среда, пятница и суббота: 10:00-17:00

Закрывается: 11-го ноября

Walnut Library

21155 La Puente Rd. Walnut, CA 91789

Даты и рабочие часы:

Вторник-четверг: 10:00-20:00

По пятницам и субботам: 09:00-17:00

Закрывается: 11-го ноября

South Whittier Library

11543 Colima Rd. Whittier, CA 90604

Даты и рабочие часы:

По вторникам и средам: 10:00-20:00

По четвергам: 10:00-18:00

По пятницам: 09:00-17:00

По субботам: 09:00-16:00

Закрывается: 11-го ноября

*Часы будут изменяться в зависимости от места.

РАСПОЛОЖЕНИЕ ДЕМОНСТРАЦИОННЫХ ЦЕНТРОВ

2–21 декабря 2019 года *

Azusa City Library

729 N. Dalton Ave., Azusa, CA 91702
Даты и рабочие часы: 2-21 декабря
Понедельник-среда: 10:00-20:00
Вторник (12/10): 14:00-21:00
Четверг: 10:00-18:00
Суббота: 10:00-17:00

T. Mayne Thompson Park

14001 Bellflower Blvd., Bellflower, CA 90706
Даты и рабочие часы: 9-20 декабря
Понедельник-пятница: 11:00-20:00

George E. Gordon Clubhouse

300 E. Pine Ave., El Segundo, CA 90245
Даты и рабочие часы: 3-21 декабря
Вторник-пятница: 11:00-20:00
Суббота: 10:00-17:00

Gardena Mayme Dear Library

1731 W. Gardena Blvd., Gardena, CA 90247
Даты и рабочие часы: 3-7 декабря
Вторник-четверг: 10:00-20:00
Пятница-суббота: 10:00-18:00

Nakaoka Community Centre

1700 W. 162nd St., Gardena, CA 90247
Даты и рабочие часы: 9-20 декабря
Понедельник-пятница: 10:00-19:00

Glendora City Hall

116 E. Foothill Blvd., Glendora, CA 91741
Даты и рабочие часы: 16-20 декабря
Понедельник-пятница: 09:00-16:00

Glendora Public Library

140 Glendora Ave., Glendora, CA 91741
Даты и рабочие часы: 9-14 декабря
Понедельник и среда: 13:00-19:00
Вторник, пятница и суббота: 10:00-16:00
Четверг: 09:00-16:00

La Fetra Center

333 E. Foothill Blvd., Glendora, CA 91741
Даты и рабочие часы: 2-6 декабря
Понедельник-пятница: 09:00-16:00

Inglewood City Hall

1 W. Manchester Blvd., Inglewood, CA 90301
Даты и рабочие часы: 9-12 декабря
Понедельник-четверг: 08:00-17:00

Inglewood Public Library

101 W. Manchester Blvd., Inglewood, CA 90301
Даты и рабочие часы: 2-6 и 16-20 декабря
Понедельник-четверг: 11:00-20:00
Пятница: 11:00-18:00

La Verne Library

3640 D St., La Verne, CA 91750
Даты и рабочие часы: 2-20 декабря
Понедельник-вторник: 10:00-18:00
Среда-четверг: 11:00-20:00
Пятница: 09:00-17:00
Закрито: 13-го декабря

Rosemead Community Recreation Center

3936 Muscatel Ave., Rosemead, CA 91770
Даты и рабочие часы: 4-21 декабря
Вторник-пятница: 08:00-18:00
Суббота: 09:00-16:00

San Fernando Library

217 N. Maclay Ave., San Fernando, CA 91340
Даты и рабочие часы: 2-21 декабря
Понедельник-среда: 11:00-19:00
Четверг: 11:00-18:00
Пятница-суббота: 09:00-17:00

South Gate Sports Center

9520 Hildreth Ave., South Gate, CA 90280
Даты и рабочие часы: 2-6 декабря
Понедельник-пятница: 10:00-19:00

Zev Yaroslavsky Family Support Center

7555 Van Nuys Blvd., Van Nuys, CA 91405
Даты и рабочие часы: 2-20 декабря
Понедельник-пятница: 08:00-17:00

*Часы будут изменяться в зависимости от места.

РАСПОЛОЖЕНИЕ ДЕМОНСТРАЦИОННЫХ ЦЕНТРОВ

6 - 31 января 2020 года

City of Claremont Human Services

1700 Danbury Rd., Claremont, CA 91711

Даты и рабочие часы: 6-31 января

Понедельник-пятница: 9:00 - 18:00

Glendale Police Community Room

131 N. Isabel St., Glendale, CA 91206

Даты и рабочие часы: 7-25 января

Вторник-пятница: 11:00 - 20:00

Суббота: 8:00-17:00

Hawaiian Gardens City Hall

21815 Pioneer Blvd., Hawaiian Gardens, CA 90716

Даты и рабочие часы: 6-31 января

Понедельник-пятница: 8:00 - 17:00

Lancaster Library

601 W. Lancaster Blvd., Lancaster, CA 93534

Даты и рабочие часы: 8-17 января

Среда: 10:00 - 20:00

Четверг и пятница: 9:00-17:00

Lennox Library

4359 Lennox Blvd., Lennox, CA 90304

Даты и рабочие часы: 6-31 января

Понедельник-четверг: 11:00 - 19:00

Пятница: 11:00-18:00

Суббота: 11:00-17:00

Littlerock Library

35119 80th St. E, Littlerock, CA 93543

Даты и рабочие часы: 21-30 января

Вторник: 11:00 - 19:00

Среда и четверг: 9:00-17:00

Willowbrook Library

11737 Wilmington Ave., Los Angeles, CA 90059

Даты и рабочие часы: 6-31 января

Понедельник и вторник: 12:00-20:00

Среда и четверг: 10:00 - 18:00

Пятница: 9:00 - 17:00

Edendale Branch Library

2011 Sunset Blvd., Los Angeles, CA 90026

Даты и рабочие часы: 6-31 января

Понедельник и среда: 10:00-20:00

Вторник и четверг: 12:00 - 20:00

Пятница: 9:30 - 17:30

Malibu Library

23519 West Civic Center Way, Malibu, CA 90265

Даты и рабочие часы: 6-31 января

Понедельник - среда: 10:00-19:00

Четверг: 10:00 - 18:00

SBCC Thrive LA

540 N. Marine Ave., Wilmington, CA 90744

Даты и рабочие часы: 6-31 января

Понедельник - пятница: 9:00-18:00

Abbot Kinney Memorial Branch Library

501 Venice Blvd., Venice, CA 90291

Даты и рабочие часы: 6-31 января

Понедельник и среда: 10:00-20:00

Вторник и четверг: 12:00 - 20:00

Пятница: 9:30 - 17:30

*Часы будут изменяться в зависимости от места.

Голосование для всех

Стратегия выбора избирательных пунктов
в округе Лос-Анджелес





1.0 ЗАКОН О ВОЗМОЖНОСТЯХ ВЫБОРА ДЛЯ ИЗБИРАТЕЛЕЙ ШТАТА КАЛИФОРНИЯ (VSA) 3

1.1 Обзор 3

1.2 Голосование для всех 3

1.2.1 Новые возможности для избирателей в округе Лос-Анджелес. 3

1.3 ТРЕБОВАНИЯ К ИЗБИРАТЕЛЬНЫМ ПУНКТАМ 5

1.3.1 Требования Закона о возможностях выбора для избирателей в отношении округа Лос-Анджелес 5

1.3.2 Эксплуатационные требования для округа Лос-Анджелес 6

2.0 ПРОЕКТ РАЗМЕЩЕНИЯ ИЗБИРАТЕЛЬНЫХ ПУНКТОВ 7

2.1 Характеристики избирательных пунктов в округе Лос-Анджелес 7

2.2 Анализ потребности 8

2.2.1 Участки исследований и фокусировки 8

2.2.2 Слои данных 17

2.3 Оценка помещений 24

2.3.1 Участие заинтересованных сторон 24

2.3.2 Оценка объектов — камеральная проверка 27

2.3.3 Проверка на месте 29

2.3 Инструмент оценки пригодности объектов в качестве избирательных пунктов 34

2.3.1 Процесс разработки инструмента 35

3.0 ДЕЯТЕЛЬНОСТЬ ПО ИНФОРМИРОВАНИЮ ОБЩЕСТВЕННОСТИ И СОТРУДНИЧЕСТВО 37

3.1 Консультативные комитеты VSAP 37

3.1.1 Вебинар по инструменту оценки пригодности объектов 37

3.2 Статистически достоверные опросы и фокус-группы 38

3.2.1 Фокус-группы 38

3.2.2 Опросы 38

3.2.3 Результаты 39

3.2.4 Выводы 40

3.3 Встречи с общественностью округа 40

3.3.1 Партнерские организации 41

3.3.2 Языковая доступность 41

3.3.3 Привлечение общественности на первом этапе 44

3.3.4 Привлечение общественности на втором этапе 47

3.3.5 Результаты 47

4.0 РЕКОМЕНДАЦИИ ПО РАЗМЕЩЕНИЮ ИЗБИРАТЕЛЬНЫХ ПУНКТОВ В ОКРУГЕ ЛОС-АНДЖЕЛЕС 48

4.1 Рекомендованная модель: критерии в отношении проживания и работы 48

4.2 Рекомендуемые места размещения урн для голосования по почте 50

4.3 Рекомендуемые помещения избирательных пунктов 51

4.4 Будущие шаги по выбору избирательных пунктов 69

APPENDICES

Appendix A Methodology for Vote Center Dimension

Appendix B Methodology for Demand Analysis

Appendix C VSAP Advisory Committee and Technical Advisory Committee

Appendix D Key Findings for Focus Groups and Surveys

Appendix E Partner Questionnaire and Invitation Letter-Round One

Appendix F Partner Questionnaire and Invitation Letter-Round Two

Appendix G Methodology for Language Access

Appendix H Community Meetings Round One Outcomes

Appendix I Recommended Vote by Mail Drop-off Locations

Appendix J Recommended Vote Centers

Appendix K Vote Center and Vote by Mail Drop-off Database- Metadata



1.0 ЗАКОН О ВОЗМОЖНОСТЯХ ВЫБОРА ДЛЯ ИЗБИРАТЕЛЕЙ ШТАТА КАЛИФОРНИЯ (VCA)

В штате Калифорния принимаются беспрецедентные усилия по созданию новой модели голосования для повышения явки избирателей. Чтобы удовлетворить потребности разнообразного и неравномерно распределенного по территории населения штата Калифорния с правом голоса, штат признал необходимость в более гибком и современном подходе, обеспечивающем избирателям более широкий выбор способов, времени и места участия в выборах. Был разработан Закон о возможностях выбора для избирателей штата Калифорния (внесенный в Сенат законопроект 450/VCA) для проведения соответствующих изменений на территории всего штата. В данном документе описывается принципиально новый подход округа Лос-Анджелес к реализации закона VCA, который изменит практику участия избирателей в президентских праймериз начиная с 2020 года.

1.1 ОБЗОР

Закон о возможностях выбора для избирателей штата Калифорния (VCA) служит основанием для разработки округами штата современных систем голосования, расширяющих возможности избирателей и делающих голосование более гибким и удобным. Основные элементы, необходимые для внедрения новой модели в округе Лос-Анджелес, включают в себя следующее:

- Урны для голосования по почте должны быть доступны за 29 дней до дня выборов.
- Расширение возможностей досрочного голосования, чтобы избирательные пункты были открыты за 10 дней до дня выборов.
- Возможность проголосовать на любом избирательном пункте на территории своего округа проживания.

Для успешного внедрения новой модели голосования было необходимо тщательно учесть существующие условия и процессы, особенно относящиеся к избирательным технологиям, бюджетным ограничениям, избирательным участкам и участию общественности. С учетом этих факторов округ Лос-Анджелес разработал инновационный подход к голосованию, включающий ряд современных методов.

1.2 ГОЛОСОВАНИЕ ДЛЯ ВСЕХ

Во исполнение Закона о возможностях выбора для избирателей штата Калифорния Бюро регистрации/канцелярия округа Лос-Анджелес (RR/CC) реализовала уникальную инициативу, известную как «Голосование для всех» (VSAP). Главное внимание в ней уделяется удобству и безопасности избирателей округа Лос-Анджелес.

Группа по разработке VSAP получала рекомендации от некоммерческих организаций, ученых, зарегистрированных избирателей, имеющих право голоса, а также консультантов из частного сектора. Используя сочетание консультативных групп, опросов, фокус-групп и технического анализа, RR/CC создало прецедент управления сложным процессом разработки новой системы голосования, соответствующей требованиям штата и местным требованиям, удовлетворяющей потребности избирателей и обеспечивающей доверие общественности.

1.2.1 Новые возможности для избирателей в округе Лос-Анджелес

Округ Лос-Анджелес с самого начала проекта привлек к участию в нем общественность, включая ориентированный на людей процесс разработки, который позволил разным избирателям с разными потребностями оставлять отзывы, которые учитывались в отдельных элементах технологического дизайна новых устройств для голосования. Общественность продолжала участвовать в проекте, помогая определять потенциальные места расположения избирательных пунктов и внося свой вклад в разработку новой модели голосования.



Устройство для голосования

В устройстве для голосования (Ballot Marking Device, BMD), которое заменяет систему InkaVote, применяется недавно разработанный метод сбора данных. Устройство снабжено современным регулируемым сенсорным дисплеем для выдачи удобного в использовании бумажного бюллетеня. Бюллетени можно прочитать или прослушать на 13 языках; встроенные наушники обеспечивают удобство голосования для всех. Имеется возможность изменять размер шрифта, цвет и контрастность, а также угол наклона экрана; встроенная урна для бюллетеней обеспечивает конфиденциальность. BMD — это автономное устройство, не подключенное к Интернету или какой-либо другой сети. После ввода данных устройство BMD распечатывает бумажный бюллетень, который избиратель может проверить перед тем, как проголосовать. Бумажный бюллетень хранится во встроенной в устройство урне для бюллетеней. Благодаря этому не нужно опускать бумажный бюллетень в отдельную урну для голосования.

Интерактивный образец бюллетеня

У избирателей есть возможность просматривать и заполнять свой образец бюллетеня на мобильном устройстве или компьютере в любом месте, в любое время. После ввода данных интерактивный образец бюллетеня (Interactive Sample Ballot ISB) генерирует пропуск на избирательный пункт. Пропуск на избирательный пункт можно распечатать или сохранить на мобильном устройстве для ускорения процесса голосования на избирательном пункте. Устройство BMD снабжено встроенным считывателем QR-кода, что позволяет избирателю сканировать пропуск на избирательный пункт и импортировать данные в бюллетене. Затем избиратель может проверить или изменить свой выбор, прежде чем проголосовать.

Электронные списки избирателей

Электронный список избирателей позволит избирателям голосовать на любом избирательном пункте в округе Лос-Анджелес. Электронный список избирателей заменит бумажный список избирателей, по которому персонал избирательного пункта проверяет возможность регистрации избирателя. В электронном

списке избирателей будет указано, проголосовал ли уже избиратель где-либо в округе, чтобы избежать голосования в нескольких местах. Это устройство сделает возможной условную регистрацию избирателей, при которой человек сможет зарегистрироваться и проголосовать в тот же день.

Улучшенный бюллетень для голосования по почте

В бюллетене с новым дизайном, выпущенном в ноябре 2018 года, используется более крупный шрифт и приводятся более ясные инструкции для большего удобства голосования по почте (Vote by Mail, VBM). Избиратели округа Лос-Анджелес могут отправить бюллетень VBM по почте без оплаты почтового сбора. Избиратели также смогут опустить бюллетень в любую из урн для бюллетеней VBM, расположенных в удобных местах на территории округа; урны будут доступны за 29 дней до дня выборов. Бюллетени VBM также будут приниматься на любом избирательном пункте в период голосования.

Более продолжительный период голосования

Избирательные пункты будут открыты за 10 дней до дня выборов, что даст избирателям возможность проголосовать на выходных в течение двух недель на любом избирательном пункте в округе Лос-Анджелес. Избирательные пункты будут открыты не менее 8 часов в сутки. При необходимости будут использоваться дополнительные мобильные и временные избирательные пункты для приема избирателей в течение более продолжительного периода голосования.

Места расположения избирательных пунктов

Избирательные пункты заменят избирательные участки, и избиратели больше не будут приписаны к определенным избирательным участкам возле своего дома. Модель, в которой используются избирательные пункты, позволяет избирателям проголосовать там, где они живут, работают, учатся, совершают покупки или развлекаются, за 10 дней до дня выборов. Избирательные пункты будут удобно расположены в различных заведениях, например, в торговых центрах, центрах занятости,



школах, общественных центрах искусств и культуры, развлекательных заведениях, общественных зданиях и религиозных центрах.

1.3 ТРЕБОВАНИЯ К ИЗБИРАТЕЛЬНЫМ ПУНКТАМ

Для реализации крупномасштабной инновационной инициативы, влияющей на степень и качество вовлеченности граждан во всем штате, требуется руководство, устанавливающее стандарты качества для обеспечения желаемого уровня удобства избирателей. Требования закона VCA предусматривают оптимизированный подход на уровне штата и персонализированный — на региональном уровне. Для этого в Законе о возможностях выбора для избирателей указаны конкретные требования для территориальных образований на основе плотности населения. К округу Лос-Анджелес применяются следующие требования.

1.3.1 Требования Закона о возможностях выбора для избирателей в отношении округа Лос-Анджелес

ГОЛОСОВАНИЕ ПО ПОЧТЕ

В законе VCA признается, что бюллетени VBM и урны для голосования по почте играют важную роль в повышении удобства избирателей, особенно тех, кто проживает в сельской местности, кто часто ездит и кто работает в других округах. Для большего удобства голосования по почте закон VCA предусматривает следующее:

- Все зарегистрированные избиратели к 2024 году должны получать бюллетень для голосования по почте (VBM). В то же время избирателям, проживающим более чем в 30 минутах езды от избирательного пункта, и избирателям, чей предыдущий избирательный участок располагается не менее чем в 15 милях (24 км) от избирательного пункта, бюллетень VBM присылается по почте.
- Всем избирателям, проживающим в избирательном округе по выборам в законодательный орган или конгресс, частично

расположенном в округе Лос-Анджелес, а частично — в другом округе, в котором проводятся выборы, присылается бюллетень для голосования по почте.

- Урна для голосования по почте представляет собой надежный, доступный и закрытый ящик, расположенный как можно ближе к маршрутам общественного транспорта.
- Не менее двух урн для голосования по почте в каждом территориальном образовании; или
- Не менее одной урны для голосования по почте на каждые 15 000 постоянных зарегистрированных избирателей VBM в каждом территориальном образовании.
- Урны для голосования по почте остаются доступными по крайней мере в течение рабочего дня не менее чем за 28 дней до дня выборов, включая сам день выборов.
- Как минимум одна надежная и доступная урна для голосования по почте в каждом территориальном образовании будет доступна не менее 12 часов в сутки, в том числе в течение рабочего дня.

ДОСТУП К ИЗБИРАТЕЛЬНЫМ ПУНКТАМ

Из-за неравномерного распределения по территории, плотности населения и ежедневных перемещений жителей округа Лос-Анджелес потребность в местах для голосования здесь выше, чем в других округах штата Калифорния. В законе VCA более высокая потребность в избирательных пунктах обуславливается численностью населения. Требования, обязательные для применения в округе Лос-Анджелес, включают следующее:

- Избирательные пункты должны располагаться на разумном расстоянии от зарегистрированных избирателей.
- В каждом городе, в котором проживает не менее 1000 зарегистрированных избирателей, должен находиться как минимум один избирательный пункт.



- В день выборов и в течение трех дней до них на каждые 7500 зарегистрированных избирателей должен иметься как минимум один избирательный пункт.
- За десять дней до выборов на каждые 30000 зарегистрированных избирателей должен иметься как минимум один избирательный пункт.

В законе VCA приводится руководство, обеспечивающее равномерное распределение избирательных пунктов по округу и наличие оборудования для голосования, подходящего для лиц с инвалидностью. Минимальные требования, которые следует учитывать при определении того, где размещать избирательные пункты, включают следующее:

- близость к остановкам общественного транспорта;
- близость к центрам сосредоточения населения;
- близость к районам проживания малоимущих;
- доступность и наличие бесплатных парковок;
- расстояние и время, которое избирателю придется затратить на поездку на автомобиле или общественном транспорте.

1.3.2 Эксплуатационные требования для округа Лос-Анджелес

Помимо требований штата, округ Лос-Анджелес установил дополнительные критерии в отношении избирательных пунктов, связанные с размером помещения, потребностью в электроэнергии, подключением к сети, доступностью для лиц с инвалидностью, языковой доступностью и включением изолированных районов. Эти критерии были использованы компанией PlaceWorks для приоритизации потенциальных мест расположения избирательных пунктов и определения помещений, не соответствующих необходимым требованиям. В следующем разделе данного отчета описано, как эти требования штата и производственные требования применялись при выборе потенциальных мест расположения избирательных пунктов.



2.0 ПРОЕКТ РАЗМЕЩЕНИЯ ИЗБИРАТЕЛЬНЫХ ПУНКТОВ

Для большего удобства избирателей в округе Лос-Анджелес, начиная с президентских праймериз 2020 года избирательные участки будут заменены на гибкие избирательные пункты. Для достижения этой цели Бюро регистрации/канцелярия округа Лос-Анджелес (RR/CC) совместно с компанией PlaceWorks с участием общественности выполнила геопространственный анализ и оценку объектов. Такое сотрудничество сыграло первостепенную роль в выборе наиболее пригодных мест размещения избирательных пунктов в соответствии с требованиями штата и местными требованиями и с учетом потребностей избирателей.

2.1 ХАРАКТЕРИСТИКИ ИЗБИРАТЕЛЬНЫХ ПУНКТОВ В ОКРУГЕ ЛОС-АНДЖЕЛЕС

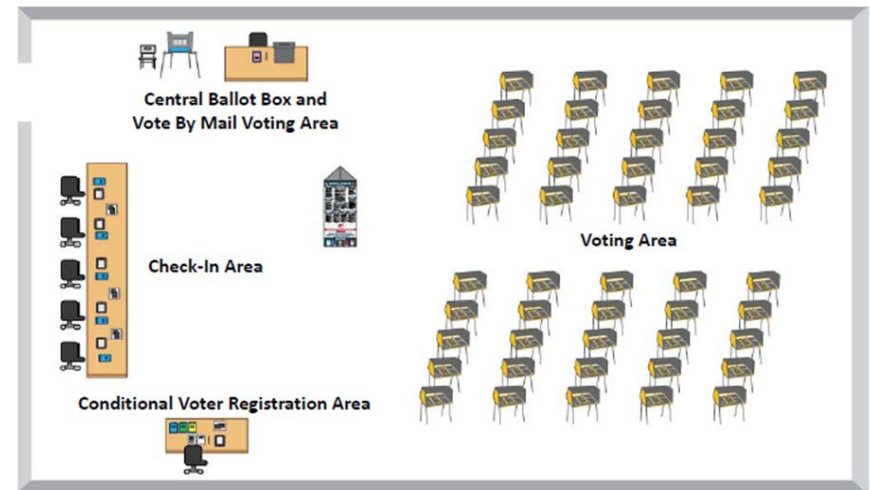
Помимо требований и факторов, предусмотренных в законе VCA, округ Лос-Анджелес установил дополнительные требования и стандарты для большего удобства избирателей округа Лос-Анджелес на избирательных пунктах.

Округ Лос-Анджелес стремится поощрять участие лиц с ограниченными физическими или когнитивными способностями в гражданской жизни и признает, что избирательные пункты должны быть приспособлены для таких избирателей. С этой целью RR/CC приняло следующие требования Закона США о защите прав граждан с инвалидностью (American Disabilities Act, ADA) для выделения подходящих помещений:

- соответствующий закону ADA доступ с улицы, остановки общественного транспорта или парковки до входной двери;
- специальная парковка для лиц с инвалидностью на территории;
- дверные проемы шириной 32 дюйма (81 см);

- отсутствие препятствий для проезда инвалидной коляски внутри помещения.

Рис. 1. Примерная планировка большого избирательного пункта



РАЗМЕР И СОСТАВ ПОМЕЩЕНИЯ

Размер и тип помещений, лучше всего подходящих избирателям, будут отличаться в зависимости от региона и плотности населения, но у всех помещений будут некоторые общие характеристики. Все избирательные пункты будут состоять из шести отдельных зон:

- зоны очереди избирателей;
- зоны регистрации;
- зоны размещения устройств для голосования;
- зоны голосования по почте.

С учетом количества населения и доступности помещений в каждом регионе избирательные пункты могут считаться малыми, средними или большими в зависимости от наличия мест для размещения устройств для голосования (BMD), электронных списков избирателей и связанной с этим потребности в пространстве внутри помещения



избирательного пункта. В таблице 1 показаны размеры, которые проектировщики использовали, чтобы определить, является ли помещение достаточно большим для избирателей территориального образования. На рисунке 1 приведена примерная планировка большого избирательного пункта. Полностью методика расчета размера помещения приводится в Приложении А.

Таблица 1. Предельные размеры избирательных пунктов

Размер избирательного пункта	Требуемая площадь, кв. футов	Количество мест для ВМД
Малый	<1999	<10
Небольшой/средний	2000–2449	10
Средний	2450–3849	30
Большой	>3850	50

С учетом этих требований штата и эксплуатационных требований и факторов RR/CC выполнено анализ данных; в результате были получены количественные параметры, на основе которых можно было проводить оценку и выбор потенциальных избирательных пунктов.

2.2 АНАЛИЗ ПОТРЕБНОСТИ

Для определения наиболее подходящих мест размещения избирательных пунктов потребовался определяемый данными процесс, в котором учитывались как требования штата и местные требования, так и местные пространственные и социально-экономические условия, а также выполнялся прогноз и модели поведения людей. Центральную роль в проекте размещения избирательных пунктов (Vote Center Placement Project, VCPP) играл пространственный анализ потребности, обеспечивавший равномерное распределение избирательных пунктов и урн для голосования по почте по территории округа.

2.2.1 Участки исследований и фокусировки

Округ Лос-Анджелес включает 88 городов и более 2600 кв. миль (6700 кв. км) внегородской территории. Большинство из 10 млн жителей округа проживают в городах, а около 1 млн — на внегородской территории. Для обеспечения равномерного размещения избирательных пунктов по территории округа и более детального изучения условий округ был разделен на участки исследований на основе населенных пунктов, которые в дальнейшем были объединены в региональные участки фокусировки. Весь технический анализ выполнялся на уровне участка исследований; участки фокусировки использовались только для определения равномерности распределения для общественности.

Эти географические границы определялись с помощью процесса на основе GIS, в котором учитывались существующие границы таких территориальных образований, как дистрикты, границы городов и планировочные районы округа, а также плотность и распределение населения. Изначально было выделено 189 участков исследований, но один населенный пункт без статуса города был в дальнейшем исключен из-за присоединения к городу Санта-Кларита, вследствие чего окончательное число участков исследований составило 188. Границы участков исследований показаны на рисунке 3.

Методика

Процесс выделения участков исследований начался с отнесения каждого города к отдельному участку исследований. Города с населением более 150 000 человек были разделены на два или более участков исследований для обеспечения более равномерного распределения населения по участкам исследований. В каждом из этих крупных городов было выделено несколько участков исследований в зависимости от количества населения:

- City of Los Angeles: 43 участка исследований;
- City of Long Beach: 5 участков исследований;
- City of Glendale: 2 участка исследований;
- City of Santa Clarita: 2 участка исследований;



-
- City of Lancaster: 2 участка исследований;
 - City of Palmdale: 2 участка исследований;
 - City of Pomona: 2 участка исследований;
 - City of Torrance: 2 участка исследований;
 - City of Pasadena: 2 участка исследований.

Участки исследований для внегородской территории округа выделялись на основе плотности населения и местоположения. В отношении каждого населенного пункта без статуса города было сделано следующее:

- Географически изолированные населенные пункты с небольшим населением были присоединены к участку исследований ближайшего города.
- Из каждого особого и/или географически изолированного населенного пункта с большим населением был сформирован отдельный участок исследований. Любой из таких населенных пунктов с населением более 150 000 человек был разделен на два участка исследований, подобно крупным городам.
- Соседние населенные пункты с небольшим населением были сгруппированы по названию и местоположению населенного пункта, распределению населения и статистическим зонам.
- Каждому участку исследований был присвоен уникальный идентификационный номер, указанный в таблице 2.



Рис. 2. Методика выделения участков исследований

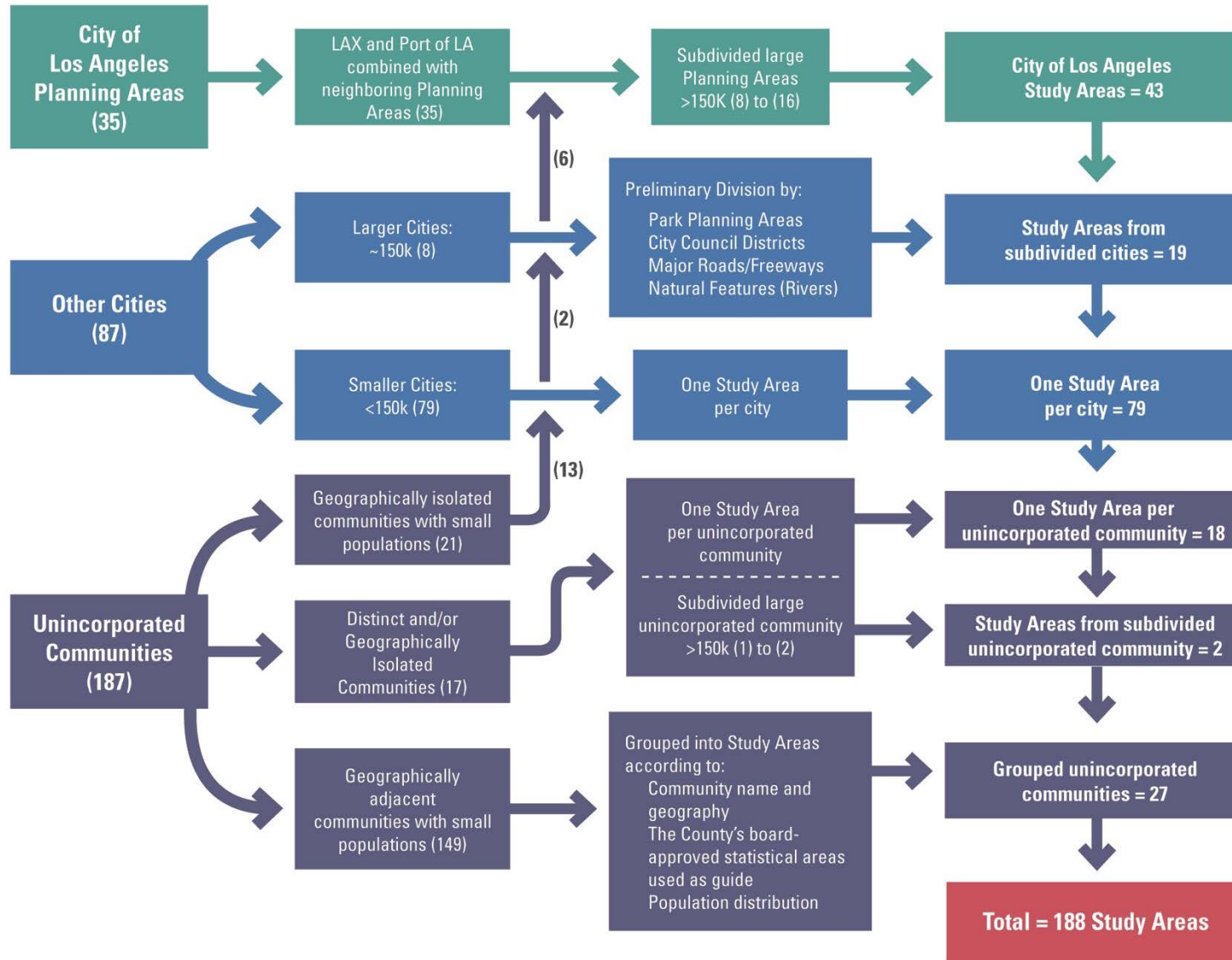




Рис. 3. Участки исследований в северной части округа

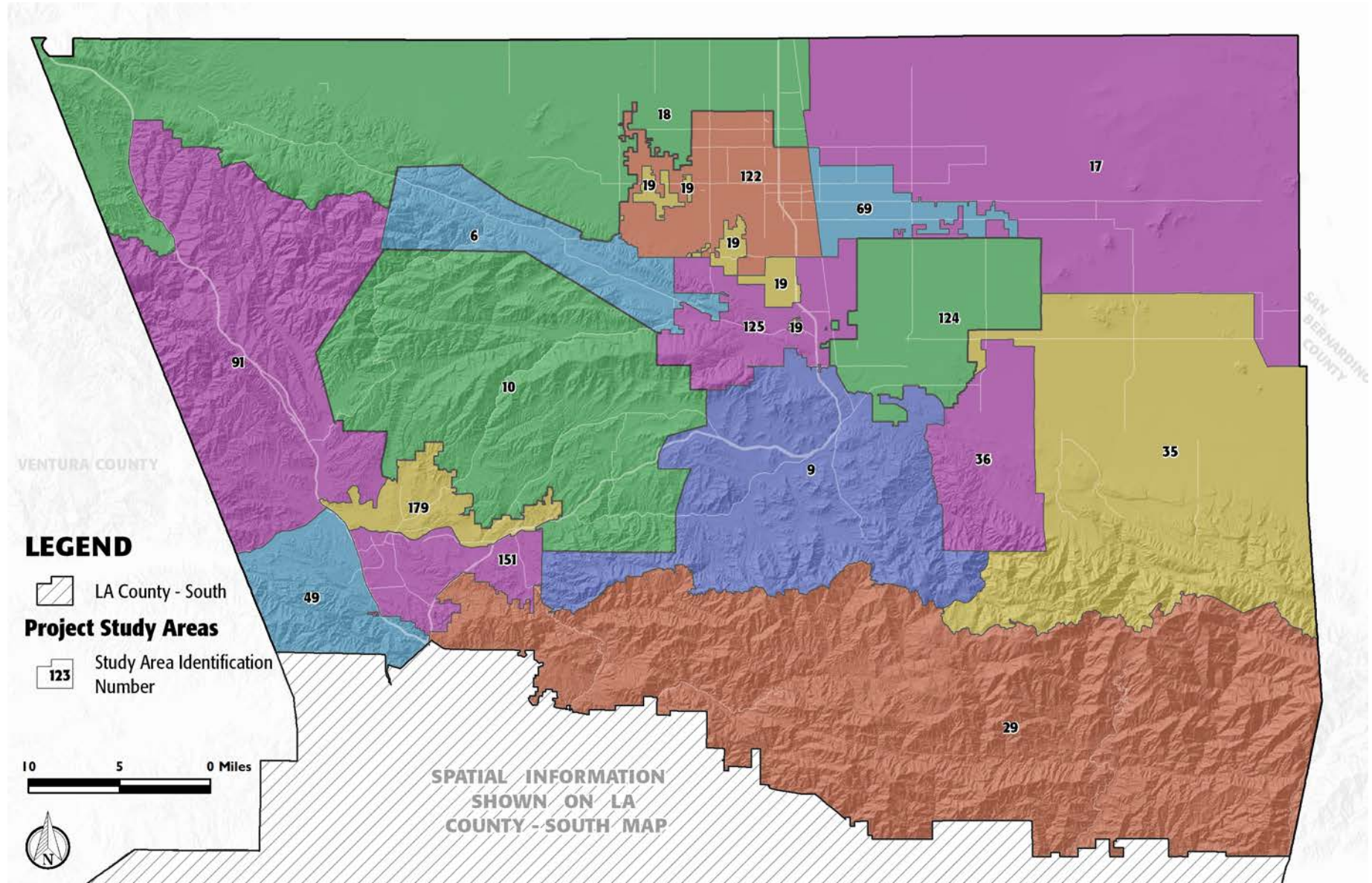




Рис. 4. Участки исследований в южной части округа

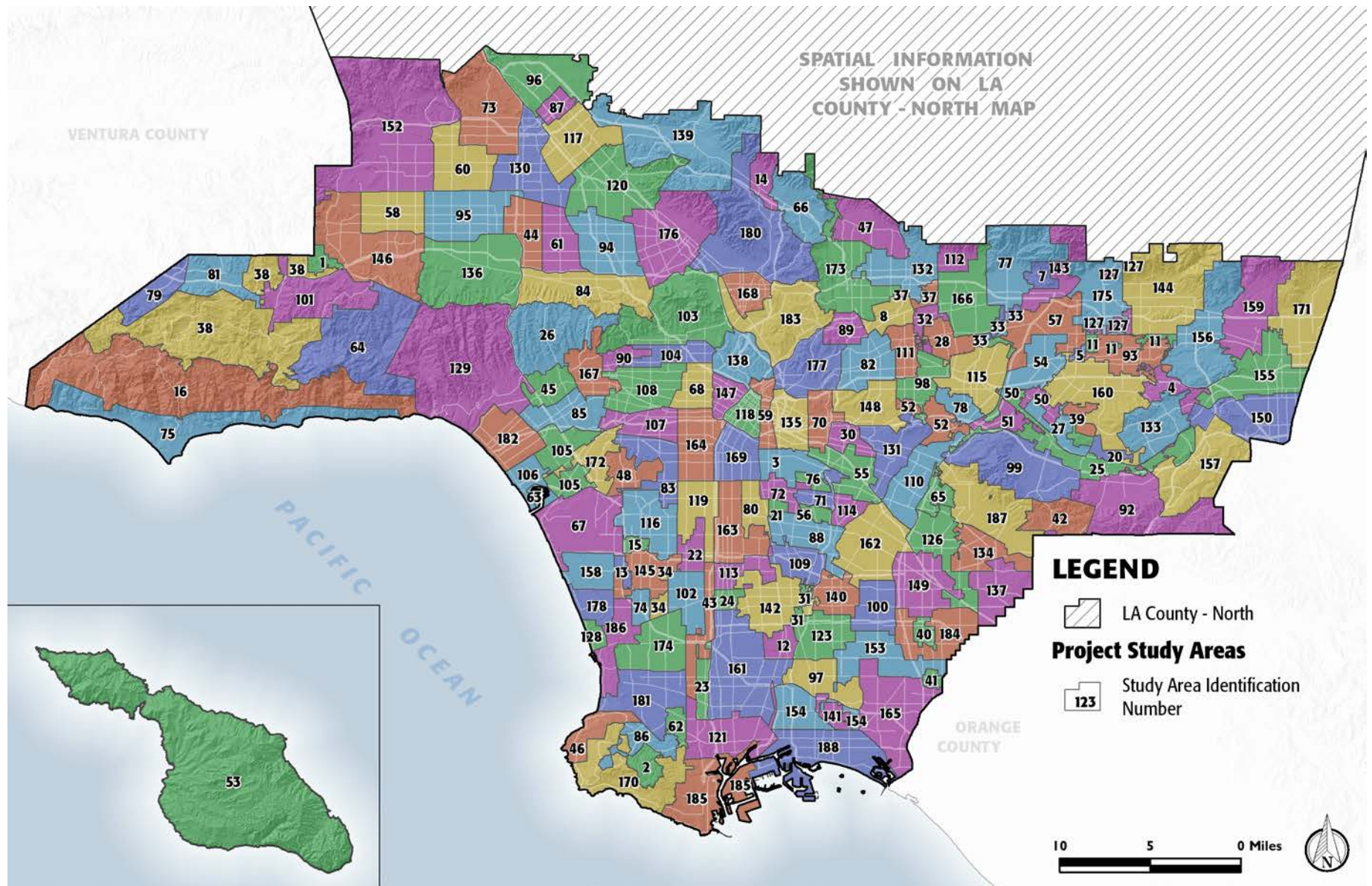




Таблица 2. Легенда карты участков исследований

№	НАЗВАНИЕ УЧАСТКА ИССЛЕДОВАНИЙ
1	City of Hidden Hills
2	City of Rolling Hills
3	City of Vernon / Uninc. Vernon
4	Unincorporated Covina - San Dimas
5	Unincorporated Covina Islands
6	Unincorporated Leona Valley-Lake Hughes
7	City of Bradbury / Uninc. Bradbury
8	City of San Marino
9	Unincorporated Acton/ Uninc. South Antelope Valley
10	Unincorporated Agua Dulce - Angeles National Forest- Canyon Country
11	Unincorporated Charter Oak Islands
12	Unincorporated Compton
13	Unincorporated Del Aire
14	Unincorporated La Crescenta - Montrose
15	Unincorporated Lennox
16	Unincorporated Malibu
17	Unincorporated Northeast Antelope Valley
18	Unincorporated Northwest Antelope Valley
19	Unincorporated Quartz Hill -Lancaster
20	Unincorporated San Jose Hills
21	Unincorporated Walnut Park
22	Unincorporated West Athens-Westmont
23	Unincorporated West Carson
24	Unincorporated West Rancho Dominguez
25	City of Industry
26	City of LA - Bel Air - Beverly Crest/ Uninc. Hollywood Hills
27	City of La Puente

№	НАЗВАНИЕ УЧАСТКА ИССЛЕДОВАНИЙ
28	City of Temple City
29	Unincorporated Angeles National Forest
30	Unincorporated East Los Angeles - Southeast
31	Unincorporated East Rancho Dominguez
32	Unincorporated East San Gabriel - Arcadia
33	Unincorporated Monrovia
34	Unincorporated Hawthorne - Alondra Park
35	Unincorporated Lake Los Angeles - Pearlblossom - Liano - Valyermo
36	Unincorporated Littlerock
37	Unincorporated San Pasqual - East Pasadena
38	Unincorporated Santa Monica Mountains - Triunfo Canyon
39	Unincorporated Valinda
40	City of Artesia
41	City of Hawaiian Gardens
42	City of La Habra Heights
43	City of LA - Harbor Gateway
44	City of LA - Van Nuys - North Sherman Oaks
45	City of LA - Westwood / Unincorporated Sawtelle VA Center
46	City of Palos Verdes Estates
47	Unincorporated Altadena
48	Unincorporated Ladera Heights / View Park - Windsor Hills
49	Unincorporated Stevenson - Newhall Ranch
50	Unincorporated Bassett - West Puente Valley
51	Unincorporated Pellissier Village - Avocado Heights
52	Unincorporated Sunrise Village - South San Gabriel - Whittier Narrows
53	City of Avalon - Channel Islands North
54	City of Baldwin Park
55	City of Commerce



№	НАЗВАНИЕ УЧАСТКА ИССЛЕДОВАНИЙ
56	City of Cudahy
57	City of Irwindale
58	City of LA - Canoga Park - Winnetka
59	City of LA - Central City North
60	City of LA - Northridge
61	City of LA - Valley Glen - North Sherman Oaks
62	City of Lomita
63	Unincorporated Marina del Rey
64	Unincorporated Topanga Canyon - Topanga
65	Unincorporated West Whittier - Los Nietos
66	City of La Canada Flintridge
67	City of LA - Westchester - Playa del Rey - Los Angeles International Airport
68	City of LA - Wilshire - Koreatown
69	City of Lancaster - Eastside
70	Unincorporated East Los Angeles - Northwest
71	City of Bell
72	City of Huntington Park
73	City of LA - Granada Hills - Knollwood
74	City of Lawndale
75	City of Malibu
76	City of Maywood
77	City of Monrovia
78	City of South El Monte/ Uninc. El Monte - Whittier Narrows
79	City of Westlake Village
80	Unincorporated Florence-Firestone
81	City of Agoura Hills
82	City of Alhambra
83	City of LA - Baldwin Hills - Leimert - Hyde Park

№	НАЗВАНИЕ УЧАСТКА ИССЛЕДОВАНИЙ
84	City of LA - Sherman Oaks - Studio City - Toluca Lake - Cahuenga Pass / Uninc. Universal City
85	City of LA - West Los Angeles
86	City of Rolling Hills Estates / Unincorporated Westfield
87	City of San Fernando
88	City of South Gate
89	City of South Pasadena
90	City of West Hollywood
91	Unincorporated Castaic
92	Unincorporated Rowland Heights
93	City of Covina
94	City of LA - North Hollywood - Valley Village
95	City of LA - Reseda - West Van Nuys
96	City of LA - Sylmar
97	City of Long Beach Central
98	City of Rosemead
99	Unincorporated - Hacienda Heights - Whittier
100	City of Bellflower
101	City of Calabasas
102	City of Gardena
103	City of LA - Hollywood - North
104	City of LA - Hollywood - South
105	City of LA - Palms - Mar Vista - Del Rey
106	City of LA - Venice
107	City of LA - West Adams
108	City of LA - Wilshire - West
109	City of Lynwood - Uninc. Lynwood
110	City of Pico Rivera
111	City of San Gabriel



№	НАЗВАНИЕ УЧАСТКА ИССЛЕДОВАНИЙ
112	City of Sierra Madre
113	Unincorporated Willowbrook
114	City of Bell Gardens
115	City of El Monte
116	City of Inglewood
117	City of LA - Arleta - Pacoima
118	City of LA - Central City
119	City of LA - South Los Angeles
120	City of LA - Sun Valley - La Tuna Canyon
121	City of LA - Wilmington - Harbor City / City of LA Port of Los Angeles
122	City of Lancaster - Westside
123	City of Long Beach North
124	City of Palmdale - Eastside / Uninc. South Antelope Valley
125	City of Palmdale - Westside
126	City of Santa Fe Springs
127	Unincorporated Azusa
128	City of Hermosa Beach
129	City of LA - Brentwood - Pacific Palisades
130	City of LA - Mission Hills - Panorama City - North Hills
131	City of Montebello
132	City of Pasadena - Eastside / Uninc. Kinneloa Mesa
133	City of Walnut
134	Unincorporated South Whittier - East La Mirada
135	City of LA - Boyle Heights
136	City of LA - Encino - Tarzana
137	City of La Mirada
138	City of LA - Silver Lake - Echo Park - Elysian Valley
139	City of LA - Sunland - Tujunga - Lake View Terrace - Shadow Hills

№	НАЗВАНИЕ УЧАСТКА ИССЛЕДОВАНИЙ
140	City of Paramount
141	City of Signal Hill
142	City of Compton
143	City of Duarte
144	City of Glendora / Unincorporated Glendora
145	City of Hawthorne
146	City of LA - West Hills - Woodland Hills \ Uninc. Canoga Park - West Hills
147	City of LA - Westlake
148	City of Monterey Park
149	City of Norwalk
150	City of Pomona - Southside
151	Santa Clarita - South
152	City of LA - Chatsworth - Porter Ranch / Uninc. Northridge - Canoga Park - Oat Mtn.
153	City of Lakewood / Unincorporated Lakewood
154	City of Long Beach West
155	City of Pomona - Northside
156	City of San Dimas / Unincorporated San Dimas
157	City of Diamond Bar
158	City of El Segundo
159	City of La Verne / Unincorporated La Verne - Claremont
160	City of West Covina
161	City of Carson
162	City of Downey
163	City of LA - Southeast Los Angeles
164	City of LA - Exposition Park - University Park - Vermont Square
165	City of Long Beach East / Unincorporated Long Beach
166	City of Arcadia



№	НАЗВАНИЕ УЧАСТКА ИССЛЕДОВАНИЙ
167	City of Beverly Hills
168	City of Glendale - Southside
169	City of LA - Southeast Los Angeles - North
170	City of Rancho Palos Verdes
171	City of Claremont / Unincorporated Claremont
172	City of Culver City
173	City of Pasadena - Westside
174	City of Torrance - North
175	City of Azusa
176	City of Burbank
177	City of LA - Northeast Los Angeles - South
178	City of Manhattan Beach
179	Santa Clarita - North
180	City of Glendale - Northside
181	City of Torrance - South
182	City of Santa Monica
183	City of LA - Northeast Los Angeles - North
184	City of Cerritos \ Unincorporated Cerritos
185	City of LA - San Pedro - LA Port of Los Angeles - Uninc. La Rambla
186	City of Redondo Beach
187	City of Whittier
188	City of Long Beach South



2.2.2 Слои данных

После выделения участков исследований были нанесены важные слои данных, чтобы определить, где размещать избирательные пункты для выборов 2020 года в соответствии с руководством, изложенным в законе VCA и дополнительных требованиях, разработанных персоналом избирательного штаба округа. Поскольку и на уровне штата, и на местном уровне требовалось большое количество слоев данных, было крайне важно, чтобы данные, используемые в каждом анализе, были как можно более точными и актуальными. Данные были получены от Технического консультативного комитета VSAP и Консультативного комитета, которые предоставили доступ к нескольким наборам актуальных данных.

Для каждого слоя данных требовался собственный источник данных и уникальный подход к анализу. Такой анализ помог исследователям изучить взаимоотношения между социально-экономическими факторами, критериями в отношении проживания и работы, критериями в отношении избирателей и транспортными факторами. Цель изучения выбранных слоев данных заключалась в определении наличия и географического распределения условий, изложенных в законе VCA и местных требованиях. Учетные факторы приведены в таблицах 3 и 4. Подробное описание методики можно найти в Приложении В.

Таблица 3. Слои данных, требуемые по закону VCA

Минимальные факторы, требуемые для размещения избирательных пунктов и урн для голосования по почте, согласно закону VCA

- Близость к остановкам общественного транспорта
- Расстояние и время, необходимое, чтобы добраться до избирательного пункта/урны для голосования по почте на автомобиле/общественном транспорте
- Схемы движения транспорта возле избирательного пункта и местоположение урны для голосования по почте
- Близость к центрам сосредоточения населения

- Близость к географически изолированным населенным пунктам
- Близость к районам проживания малоимущих
- Близость к избирателям с инвалидностью
- Близость к районам проживания языковых меньшинств
- Близость к районам с небольшим числом владельцев автомобилей
- Близость к незарегистрированным избирателям с правом голоса
- Близость к населенным пунктам, где ранее мало использовалось голосование по почте

Таблица 4. Дополнительные факторы для округа Лос-Анджелес

Дополнительные факторы

- Близость к центрам занятости
- Близость к районам с высокой плотностью избирателей
- Близость к торговым заведениям
- Близость к услугам каршеринга
- Близость к молодежи (в возрасте от 18 до 24 лет)
- Близость к районам, расположенным в шаговой доступности
- Близость к бесплатным парковкам/парковкам со скидкой и для лиц с инвалидностью
- Близость к известным препятствиям (физическим, местам частого столкновения велосипедов с пешеходами)
- Активность в исходной точке/конечном пункте

В следующем разделе описывается методика, применявшаяся к каждому слою, использованному для выделения районов размещения избирательных пунктов. Вместе эти слои объясняют условия и препятствия, которые влияют на поведение избирателей в разных населенных пунктах округа Лос-Анджелес.



СОЦИАЛЬНО-ЭКОНОМИЧЕСКИЕ КРИТЕРИИ

Географически изолированные населенные пункты

Для обеспечения равных возможностей для всех избирателей тщательно рассматривался вопрос близости избирательных пунктов к географически изолированным населенным пунктам. Во всем округе определялась плотность избирателей с правом голоса в изолированных населенных пунктах, в том числе незарегистрированных избирателей с правом голоса. Были показаны городские зоны и расстояния от изолированных населенных пунктов до более густонаселенных частей округа; они использовались в анализе потребности для обеспечения доступа. Данные по улицам, полученные от RR/CC, использовались совместно с данными по избирателям с правом голоса для выделения изолированных районов.

Изолированные районы определяются как части улиц, соответствующие следующим требованиям:

- в районе проживает 1 или более избирателей с правом голоса;
- район расположен на расстоянии более 2 миль (3,2 км) от автодороги;
- район расположен на расстоянии более 2 миль (3,2 км) от «городской зоны» согласно определению в переписи 2010 г.

Вокруг частей улиц, соответствовавших данному критерию, использовалась буферная зона размером 0,25 мили (0,4 км), в результате чего образовалось несколько особых районов. Для каждого из этих районов были рассчитаны общее распределение избирателей с правом голоса и плотность избирателей. Расстояния от изолированных районов были объединены в следующие группы: от 0,25 до 1 мили (0,4–1,6 км), от 1 до 5 миль (1,6–8 км), от 5 до 10 миль (8–16 км) и более 10 миль (более 16 км). Эти расстояния использовались для учета особых факторов, чтобы обеспечить доступ для избирателей, сталкивающихся с географическими препятствиями для голосования.

Районы проживания малоимущих

RR/CC взяло на себя обязательства удовлетворить потребности разных групп населения округа Лос-Анджелес, особенно тех, которые ранее были недостаточно представлены в демократических процессах. Более точное понимание этих групп населения играло важную роль при определении мест размещения избирательных пунктов с наибольшей доступностью.

Чтобы определить, где избирательные пункты будут наиболее доступны для населения с низким доходом, были просмотрены и нанесены на карту переписной группы кварталов для определения процента населения округа, относящегося к семьям с низким доходом. Согласно Министерству жилищного строительства и городского развития США (U.S. Department of Housing and Urban Development, HUD), *семьи с низким доходом* определяются как семьи, доход которых не превышает 80% медианного семейного дохода, который в округе Лос-Анджелес составляет 64 300 долларов. Данные по населению с низким доходом были предоставлены HUD, а данные переписи населения использовались для расчета процента населения с низким доходом для каждой переписной группы кварталов. Зная, где живут семьи с низким доходом, исследователи увидели, где можно разместить потенциальные избирательные пункты в непосредственной близости от мест проживания таких семей.

Районы проживания языковых меньшинств

Для гарантии соответствия новой модели голосования потребностям разных групп избирателей округа, в которые входят избиратели более чем из 180 стран, RR/CC будет и дальше оказывать языковую поддержку на 12 языках по модели использования избирательных пунктов. Группы населения, отнесенные к категории языковых меньшинств, были нанесены на карту для выделения районов с высокой долей лиц, не говорящих бегло по-английски. В классификации переписи США и определении, используемом в данном анализе, *районы проживания языковых меньшинств* определяются как районы, где говорят на другом языке, а английским владеют «хуже, чем очень хорошо». Данные переписи, показывающие группы населения в возрасте 5 лет и старше,



говорящие на других языках и владеющие английским хуже, чем очень хорошо, использовались для расчета процента районов проживания языковых меньшинств и их плотности на акр.

Районы с небольшим числом владельцев автомобилей

При планировании доступных избирательных пунктов важно понимать, какие существуют препятствия для движения, и поддерживать альтернативные транспортные средства. Был выполнен анализ близости к населенным пунктам с небольшим числом владельцев автомобилей, чтобы выявить потенциальные препятствия, которые могли бы затруднить доступ к избирательным пунктам. В анализе потребности рассматривался процент занятых жилых помещений в каждой переписной группе кварталов в округе без доступа к автомобилю и выделялись районы с высокой долей лиц, не имеющих доступа к автомобилю. Данные переписи, показывающие этот процент, использовались для расчета процента и плотности на акр в каждой группе кварталов, а группы кварталов без занятых жилых помещений не наносились на карту.

КРИТЕРИИ В ОТНОШЕНИИ ПРОЖИВАНИЯ И РАБОТЫ

Центры сосредоточения населения, где проживают избиратели

Одна из главных задач анализа потребности заключалась в том, чтобы обеспечить близость избирательных пунктов к населенным пунктам, независимо от индивидуальных социально-экономических характеристик жителей. Из-за неравномерного распределения населения по округу центры сосредоточения населения невозможно определить лишь по данным переписи. Хотя данные переписи точно отражают плотность населения в городских зонах, в анализе нельзя должным образом учесть малонаселенные сельские районы с большой территорией. Поэтому центры сосредоточения населения определялись по плотности избирателей с правом голоса на основе данных по конкретным избирателям, а распределение населения показано по географическим зонам, выделенным в результате переписи.

Число избирателей с правом голоса в каждой переписной группе кварталов рассчитывалось по данным RR/CC, в которых были

показаны как зарегистрированные, так и незарегистрированные избиратели с правом голоса, для текущей и будущей схем голосования. Для расчета плотности бралось приближенное представление населенных районов в каждом переписном квартале. Данный метод исключает районы без избирателей с правом голоса (менее 0,25 избирателя с правом голоса на акр) в больших группах кварталов в северной и западной частях округа, в то же время учитывая избирателей в малонаселенных районах. Применение данного метода обеспечило адекватное отображение близости к центрам сосредоточения населения в разных частях округа при выполнении анализа потребности.

Близость к центрам занятости

Переход на модель использования избирательных пунктов дает избирателям возможность проголосовать на любом избирательном пункте на территории округа, и предполагается, что часть избирателей захочет проголосовать там, где они работают или едут на работу или с работы. Чтобы определить, где работают избиратели округа Лос-Анджелес, исследователи проанализировали дневное население с использованием данных о занятости, предоставленных Ассоциацией правительственных органов Южной Калифорнии (Southern California Association of Governments, SCAG). Исследователи нанесли на карту плотность занятого населения, чтобы показать районы с центрами занятости высокой и низкой плотности в округе.

При анализе центров занятости в континентальной части округа Лос-Анджелес данные о занятости в зоне анализа транспортной системы (Transportation Analysis Zone, TAZ) 1-го уровня использовались для расчета плотности занятого населения в каждой TAZ.

При анализе центров занятости на острове Санта-Каталина плотность занятого населения рассчитывалась путем объединения данных LODES (статистики многолетней занятости с учетом исходных точек и конечных пунктов) на уровне переписных кварталов.



КРИТЕРИИ В ОТНОШЕНИИ ИЗБИРАТЕЛЕЙ

Избиратели с инвалидностью

Новая система голосования в округе Лос-Анджелес должна обеспечивать наличие доступного оборудования для голосования на каждом избирательном пункте для всех избирателей, соответствие избирательных пунктов требованиям закона ADA в отношении доступности, а также близость избирательных пунктов к избирателям с инвалидностью. На основе данных опроса общественности США, проведенного в 2016 г., можно рассчитать число лиц с инвалидностью в возрасте 16 лет и старше, а также процент и плотность проживания таких лиц в каждом переписном районе. Процент лиц с инвалидностью в каждом переписном районе округа был указан на карте, чтобы выделить районы с высокой долей таких лиц, чтобы исследователи могли выбрать избирательные пункты вблизи мест проживания таких избирателей.

Незарегистрированные избиратели с правом голоса

RR/CC стремится обеспечить потребности уже зарегистрированных избирателей, в то же время помня о будущих избирателях. Учитывая таких избирателей при определении мест размещения избирательных пунктов, можно повысить явку избирателей благодаря легкости доступа и эффективным процессам, содействующим участию и уменьшающим препятствия с течением времени.

Чтобы понять распределение незарегистрированных лиц с правом голоса, плотность таких незарегистрированных избирателей на уровне улицы в каждой переписной группе кварталов была показана на карте на основе данных RR/CC. Анализировались только те группы кварталов, которые попадали в буферную зону размером 0,25 мили вокруг частей улиц, где проживает один или несколько незарегистрированных избирателей с правом голоса. Данный метод помог исключить районы без незарегистрированных избирателей в больших группах кварталов в северной и западной частях округа, в то же время учитывая незарегистрированных избирателей в этих малонаселенных районах.

Низкий процент использования голосования по почте

Для достижения цели закона VCA по расширению использования голосования по почте в штате было важно выделить районы, где ранее мало использовалось голосование по почте, чтобы обеспечить удобное размещение урн для голосования по почте возле таких районов, а также доступ к избирательным пунктам. Это расширяет возможности голосования и в то же время дает возможность, как и прежде, голосовать лично.

Для анализа этих критериев потребностей избирателей использовались прогнозные данные об использовании голосования по почте на городском уровне на выборах 2020 г.

Зарегистрированные избиратели с высокой явкой

Чтобы обеспечить участие в выборах избирателей с высокой явкой, исследователи нанесли на карту плотность избирателей для каждой группы кварталов. Анализировались только те группы кварталов, которые попадали в буферную зону размером 0,25 мили вокруг частей улиц, где проживает один или несколько избирателей с высокой явкой. Данный метод помог исключить районы без избирателей в больших группах кварталов в северной и западной частях округа, в то же время учитывая избирателей в этих малонаселенных районах.

Появляющиеся новые избиратели

Плотность появляющихся новых избирателей (лиц в возрасте от 15 до 17 лет) анализировалась для района любой данной переписной группы кварталов, который попадал в буферную зону размером 0,25 мили вокруг частей улиц, где проживает один или несколько избирателей с правом голоса для каждой переписной группы кварталов. Данные переписи использовались для расчета количества лиц в возрасте от 15 до 17 лет в каждой группе кварталов. Данный метод помог исключить районы без избирателей в больших группах кварталов в северной и западной частях округа, в то же время учитывая избирателей в этих малонаселенных районах.



ТРАНСПОРТНЫЕ КРИТЕРИИ

Доступ к общественному транспорту

Доступ к общественному транспорту служил ключевым фактором при размещении избирательных пунктов для обеспечения удобства и доступности для всех избирателей. Районы проживания малоимущих часто зависят от доступа к общественному транспорту, и появляющиеся новые избиратели демонстрируют тенденцию пользоваться транспортом скорее по собственному желанию, чем по необходимости. Исследователи проанализировали близость нынешних и будущих избирателей, а также потенциальных избирательных пунктов и мест размещения урн для голосования по почте к местным транспортным сетям, чтобы увидеть схемы перемещения избирателей и препятствия для доступа к потенциальным местам.

Данные были получены от Транспортного управления Лос-Анджелеса (Los Angeles Metropolitan Transportation Authority, METRO) по всем транзитным остановкам постоянных маршрутов. Транзитные остановки были отнесены к категориям высокого или низкого качества в зависимости от того, был ли интервал движения по маршруту меньше или больше 15 минут, соответственно. Доступ к общественному транспорту в округе был распределен по категориям от отличного до никакого. Отличный доступ соответствует районам, расположенным на расстоянии до 0,25 мили (0,4 км) от транзитной остановки высокого качества. Для других уровней ранжирования была создана простая буферная зона вокруг транзитных остановок с использованием расстояний, указанных в таблице 5.

Таблица 5. Категории доступа к общественному транспорту

Отличный	Районы на расстоянии до 0,25 мили (0,4 км) от транзитной остановки высокого качества
Неплохой	Районы на расстоянии до 0,5 мили (0,8 км) от транзитной остановки высокого качества
Хороший	Районы на расстоянии до 0,25 мили (0,4 км) от транзитной остановки низкого качества
Плохой	Районы на расстоянии до 0,5 мили (0,8 км) от транзитной остановки низкого качества
Никакой	Районы на расстоянии более 0,5 мили (0,8 км) от транзитной остановки

Затруднённое движение транспорта и схемы движения

Признавая, что схемы движения транспорта и препятствия для доступа затрудняют голосование, исследователи проанализировали места пробок и интенсивность движения, учтя количество автомобилей на миле дороги в каждой зоне анализа транспортной системы. Данные по улицам, полученные от округа Лос-Анджелес, использовались для расчета общего количества миль дорог в каждой TAZ, а данные, предоставленные Esri, использовались для расчета общего количества автомобилей в каждой TAZ. Общее зафиксированное количество автомобилей было разделено на общее количество миль дорог в каждой TAZ. Данный анализ помог исследователям избежать районов с затрудненным движением транспорта при определении мест размещения избирательных пунктов.

Доступные общественные парковки

Чтобы обеспечить явку избирателей, важно, чтобы они смогли легко добраться до выбранного избирательного пункта и чтобы их не отпугнуло отсутствие специальной парковки, в особенности тех, кому необходима парковка для лиц с инвалидностью. Исследователи старались обеспечить удобство избирателей, поэтому, чтобы избирательный пункт считался подходящим, требовалось наличие бесплатной и доступной парковки возле него.

Для анализа плотности, в котором рассматривалась пригодность каждой парковки, были собраны данные по парковкам. В данном анализе больший вес придавался бесплатным и доступным общественным парковкам. В анализе отображена плотность доступных для общественности парковок в округе, однако в нем не рассматривались парковки для лиц с инвалидностью, которые были изучены в ходе камеральной проверки и оценки избирательных пунктов на местах.



Рис. 5. Слои данных, Часть 1

Визуализация

Для обеспечения прозрачности и единого доступного подхода к пониманию сложного анализа процесса размещения избирательных центров технические консультанты разработали онлайн-карты для визуальной демонстрации каждого из слоев данных, использованных для анализа условий в округе. На удобной в использовании онлайн-платформе также представлены краткое описание методики, источники данных и другие факторы, использованные в процессе размещения избирательных центров.

На рисунках 5 и 6 показано наложение потребности на критерии, использованные в каждом слое данных. Более темные цвета показывают более высокую концентрацию соответствующего критерия. Более светлые цвета показывают отсутствие или очень низкую концентрацию соответствующего критерия.

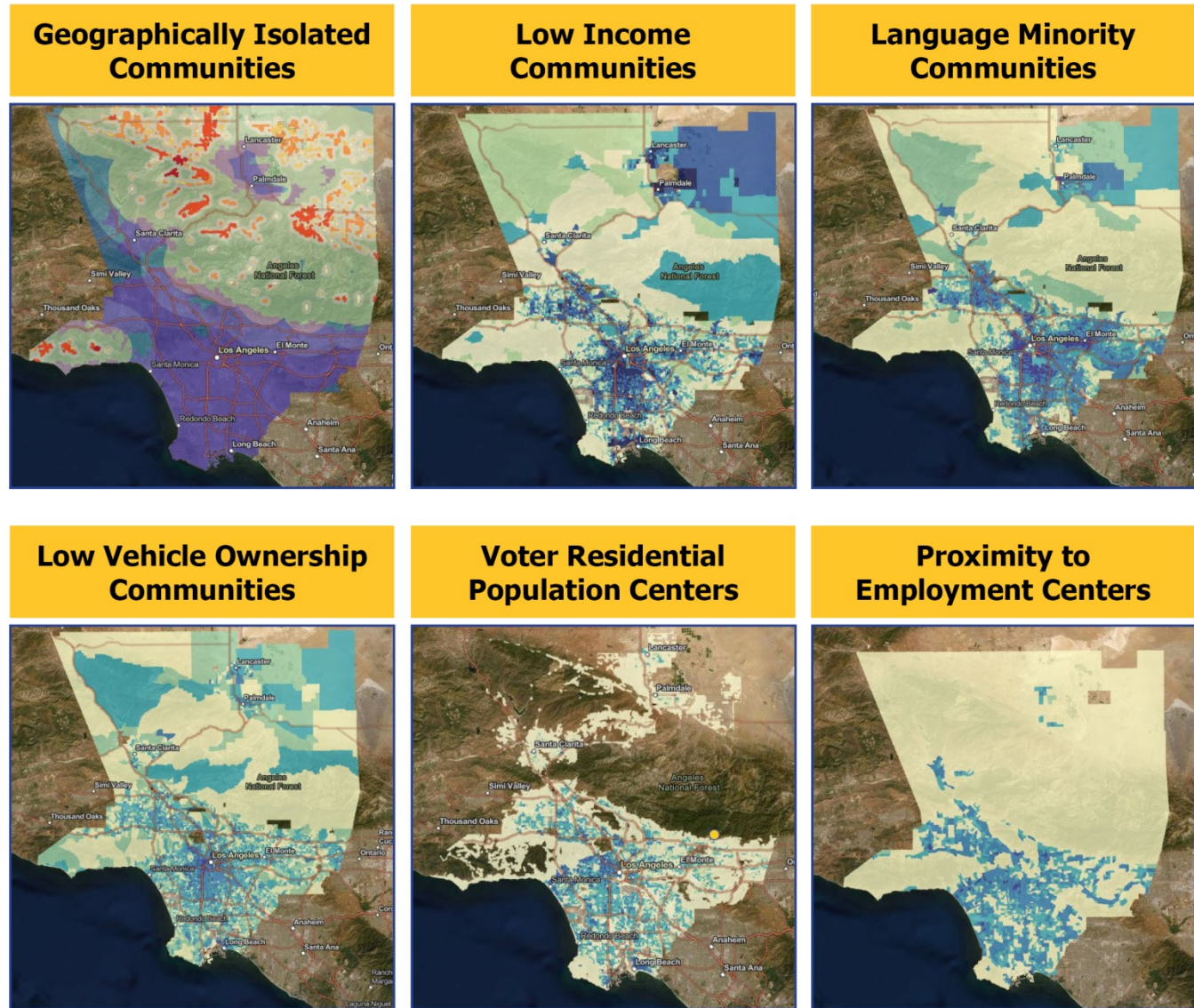
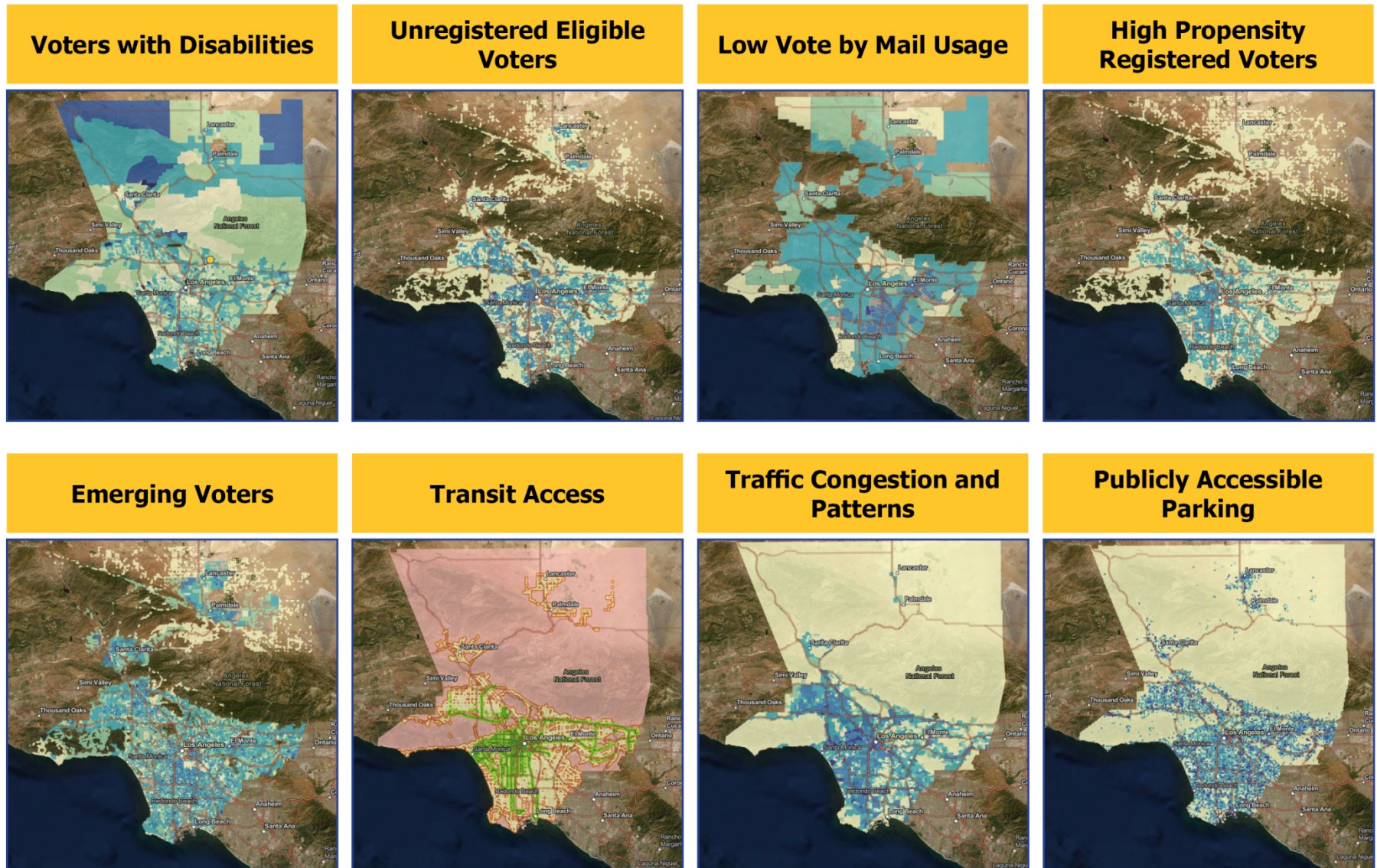




Рис. 6. Слои данных, часть 2





2.3 ОЦЕНКА ПОМЕЩЕНИЙ

Для определения потенциальных помещений избирательных пунктов компания PlaceWorks изучила использовавшихся в прошлом избирательные участки, чтобы увидеть, может ли какой-либо из них служить в качестве идеального избирательного пункта. Компания PlaceWorks также выявила нетрадиционные помещения, которые никогда раньше не использовались для голосования. С помощью слоев данных, указанных в разделе 2.2.2, дополнительные помещения, которые никогда раньше не использовались в качестве избирательных участков, также были выделены и оценены на пригодность. Изучение этих помещений заняло около восьми месяцев и включало поиск в Интернете, геопространственный анализ, телефонные разговоры, оценку на месте и участие заинтересованных сторон. В результате была создана база данных, включающая более 10 000 мест размещения потенциальных избирательных пунктов.

2.3.1 Участие заинтересованных сторон

Чтобы подробнее узнать о состоянии помещений, компания PlaceWorks сотрудничала с владельцами и управляющими помещений, а также лицами, часто пользующимися ими и знакомыми с существующими условиями. Участие заинтересованных сторон включало выяснение их предпочтений и доступности. Сотрудничество принимало различные формы, но все они были направлены на то, чтобы проверить следующие параметры помещений:

- часы работы;
- контактное лицо;
- доступность для лиц с инвалидностью;
- наличие парковки и общий доступ;
- размер помещений в здании;
- средства безопасности;
- наличие электроэнергии и подключение к сети;
- ведущиеся виды деятельности.

ГОРОДСКАЯ КАНЦЕЛЯРИЯ

Городская канцелярия сыграла важную роль в проверке состояния помещений, связывая исследователей с контактными лицами и призывая общественность участвовать и оставлять отзывы. Компания PlaceWorks приняла участие в ежегодной встрече сотрудников Бюро регистрации/канцелярии округа и представила наборы инструментов по участкам фокусировки, включая список потенциальных помещений и соответствующие карты. После встречи сотрудники канцелярии просмотрели электронные таблицы, использованные исследователями для определения первоначальной пригодности объектов, и оставили свои отзывы.

В некоторых случаях, сотрудники канцелярии также использовали местные сети, чтобы связать исследователей с управляющими помещениями, владельцами предприятий и другими контактными лицами, имевшими дополнительные сведения о состоянии объектов.

ГОСУДАРСТВЕННЫЕ ОРГАНЫ

Государственные органы сыграли важную роль в проверке состояния помещений, так как многие пригодные помещения, такие как библиотеки, общественные центры и муниципалитеты, принадлежат государству. Государственные органы сотрудничали с исследователями, просматривая электронные таблицы по всем подконтрольным им помещениям. В некоторых случаях сотрудники государственных органов смогли предоставить информацию по всем помещениям; в других случаях исследователей связали с управляющими помещениями, которые предоставили сведения из первых рук и помогли организовать посещение объектов. В рамках этого проекта консультации проводились со следующими государственными органами:

- Управление по уходу за животными и их контролю округа Лос-Анджелес;
- Управление парковых и рекреационных зон округа Лос-Анджелес;
- Управление по водным ресурсам и энергетике округа Лос-Анджелес;



- Управление по подготовке трудовых ресурсов, поддержке пожилых граждан и социальному обслуживанию округа Лос-Анджелес;
- Библиотека округа Лос-Анджелес;
- Управление градостроительства города Лос-Анджелес;
- Управление общественных работ города Лос-Анджелес;
- Управление рекреационных и парковых зон города Лос-Анджелес;
- Общественная библиотека города Лос-Анджелес;
- Управление экономики и развития трудовых ресурсов города Лос-Анджелес;
- Школьные округа;
- Транспортное управление округа Лос-Анджелес (Metro).

МЕЖДУНАРОДНЫЙ СОВЕТ ТОРГОВЫХ ЦЕНТРОВ

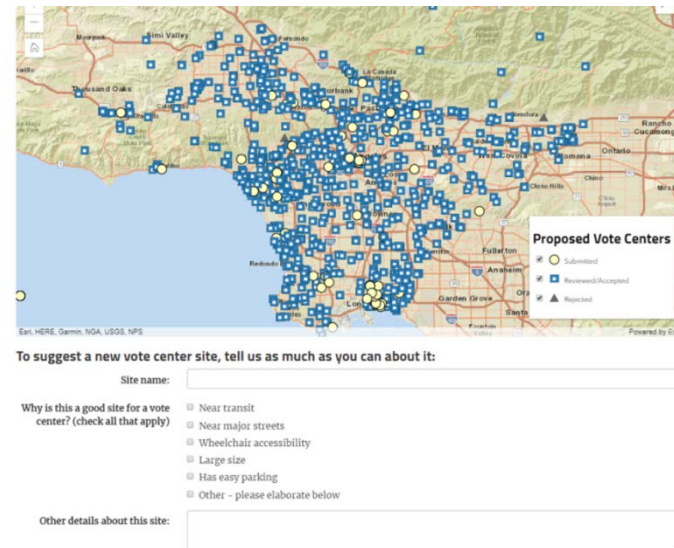
RR/CC и исследователи разработали инновационный подход, чтобы достичь избирателей там, где они уже собираются, посредством поиска торговых объектов, соответствующих требованиям к помещениям и обладающих приятной и удобной обстановкой для голосования. Подбор подходящих торговых объектов представлял собой сложный процесс, в котором учитывались имеющиеся пустые пространства, наличие общих помещений и возможность связаться с наиболее подходящим контактным лицом с полномочиями участвовать в этом процессе.

Чтобы связаться с важными контактными лицами торговых объектов, представители RR/CC приняли участие в конференции и симпозиуме по заключению сделок на Западном побережье, проводившихся Международным советом торговых центров. На мероприятие собрались лидеры в сфере недвижимости, в том числе агенты по продаже недвижимости, брокеры и управляющие недвижимостью, заинтересованные в тенденциях и потребностях региона, связанных с недвижимостью. Посетив это мероприятие, сотрудники RR/CC и компании PlaceWorks смогли связаться с ключевыми заинтересованными сторонами, которые предоставили сведения о доступности и состоянии помещений.

ОБЩЕСТВЕННОСТЬ — ОНЛАЙН-ПОРТАЛ VCPP

Портал по размещению избирательных пунктов — это общедоступный веб-инструмент, который позволил представителям общественности оставлять комментарии о местах размещения потенциальных избирательных пунктов с помощью интерактивной карты. Портал дал участникам возможность предлагать помещения, указывая конкретное местоположение на карте в качестве предлагаемого потенциального избирательного пункта и сообщать такие сведения о помещении, как его название, контактная информация, фотографии и особенности, которые могли бы сделать его идеальным местом. Участники также могли просматривать предлагаемые места и оставлять комментарии, чтобы делиться информацией об особенностях и состоянии помещений, например, близости к остановкам общественного транспорта, доступности для лиц с инвалидностью, часах работы, наличии и состоянии парковок, субъективной безопасности и общем характере района.

Рис. 7. Онлайн-портал VCPP





Для поощрения участия с помощью портала к нему был обеспечен легкий доступ с настольных компьютеров, планшетов и мобильных устройств. Для создания удобной, функциональной, визуально привлекательной и логично организованной платформы портал был специально приспособлен к потребностям пользователей разного уровня. Он включал такие функции для лиц с инвалидностью, как легко читаемые шрифты, цвета и совместимость с интерактивной программой для чтения экрана. Портал дал пользователям, не разбирающимся в картах, возможность загружать предлагаемые помещения в формате списка.

Для поддержки межкультурной коммуникации и участия носителей разных языков портал был переведен на 13 языков:

- Армянский | Հայերեն
- Китайский | 中文
- Английский | English
- Фарси | فارسی
- Хинди | Հայերեն
- Японский | 日本語
- Кхмерский | ភាសាខ្មែរ
- Корейский | 한국어
- Русский
- Испанский | Español
- Тагальский | Tagalog
- Тайский | ไทย
- Вьетнамский | Tiếng Việt

Портал по размещению избирательных пунктов был доступен с мая 2018 г. по март 2019 г. В течение этого 10-месячного периода компания PlaceWorks изучила около 1700 комментариев и предложений, направленных представителями общественности.

ОБЩЕСТВЕННОСТЬ: ВСТРЕЧИ С ОБЩЕСТВЕННОСТЬЮ

Помимо онлайн-портала, RR/CC привлекало представителей общественности посредством 67 встреч, проходивших в течение восьми месяцев. В ходе этой инициативы в масштабе округа представители общественности информировали о Законе о возможностях выбора и проекте по размещению избирательных пунктов, в то же время приглашая их оставлять комментарии и предложения по местам размещения избирательных пунктов.

Участники встреч посещали открытые площадки, где они встречались с представителями общественных организаций, техническими консультантами и персоналом округа и могли просмотреть интерактивную обучающую демонстрацию о различных функциях портала. Они также могли оставлять комментарии и предложения в режиме реального времени через портал VCPD или с помощью письменных карт комментариев. Данные с карт с комментариями и предложениями, полученные в ходе встреч с общественностью, в дальнейшем вводились в портал, чтобы все комментарии и предложения, внесенные на встречах с общественностью, были доступны к всеобщему обозрению.

Координаторы встреч также раздавали распечатанные открытки с QR-кодом портала, чтобы предоставить участникам легкий доступ к portalу с мобильных устройств в ходе встречи или в свободное время. Дополнительную информацию о встречах с общественностью можно найти в разделе 3.3.

Рис. 8. Информационные листки размером с открытку





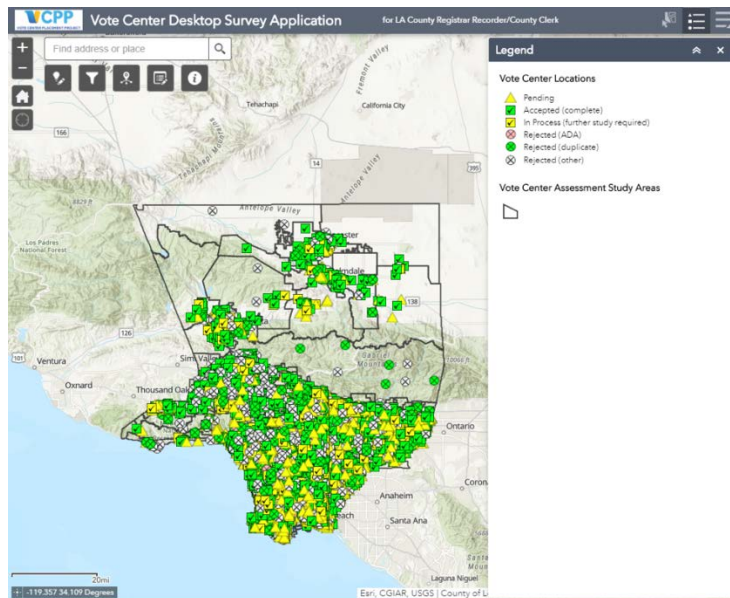
2.3.2 Оценка объектов — камеральная проверка

МЕТОДИКА

На стадии камеральной проверки выполнялась онлайн-оценка потенциальных объектов, после которой проводились телефонные разговоры. Это представляло собой первый уровень взаимодействия с помещениями в процессе оценки. Этот этап анализа включал изучение и уточнение имеющихся данных о помещениях, а также исключение помещений, не соответствовавших минимальным требованиям, дублирующихся данных и больше не существующих объектов.

Информация, полученная в ходе камеральной проверки, вносилась в онлайн-приложение ArcGIS, приложение Vote Center Desktop Survey Application, и в дальнейшем использовалась исследователями для изучения и проверки сведений о помещениях и контактной информации при проведении оценки помещений на месте.

Рис. 9. Портал камеральной проверки



Изучение данных

Первый этап камеральной проверки включал предварительное изучение и оценку каждого помещения с помощью веб-инструментов для картирования, информации из открытых источников, слоев данных GIS округа, местных бизнес-справочников и поиска в Интернете. Цель данного исследования заключалась в том, чтобы определить, соответствует ли помещение минимальным требованиям и может ли оно перейти на следующий этап анализа или его следует исключить как неподходящий объект. Минимальные требования учитывали следующее:

- наличие и местоположение парковок — для лиц с инвалидностью и для остальных граждан;
- расстояние от остановок общественного транспорта;
- доступность для лиц с инвалидностью;
- статус помещения (прекращение деятельности, снесено, смена вида пользования и т.д.);
- обычные часы работы;
- надежность контактной информации;
- готовность участвовать.

Обзвон

Помещения, соответствовавшие предварительным требованиям, переходили на следующий этап анализа, который включал телефонный разговор с целью сбора дополнительных сведений о помещении, чтобы определить, готов ли объект участвовать в процессе выделения избирательных пунктов и соответствует ли он требованиям для посещения. Эти разговоры часто включали ознакомление с Законом о возможностях выбора и новой моделью голосования и помогли устанавливать отношения между управляющими помещениями и персоналом округа, занимающимся подготовкой к выборам.

Исследователи рассказывали о целях проекта и целевых характеристиках избирательных пунктов и стремились заполнить пробелы в данных, выявленные на стадии камеральной проверки.



Конкретную информацию о помещениях не всегда было возможно получить в ходе телефонных разговоров, так как собеседникам часто не были известны такие технические детали, как подключение к сети, размеры комнат и конфликты с ведущимися видами деятельности. Если контактные лица не могли предоставить дополнительную информацию, но были готовы участвовать, компания PlaceWorks переводила помещения на следующий этап анализа. Во время разговоров контактных лиц просили предоставить следующие данные:

- доступное помещение (кафетерий, зал заседаний, спортзал и т. д.);
- размер помещения (в квадратных футах или при возможности точные размеры);
- количество розеток электропитания в помещении;
- подключение к сети и Интернету;
- возможность хранения;
- препятствия для доступа лиц с инвалидностью;
- готовность участвовать.

В помещения, прошедшие на следующий этап анализа, звонили повторно, чтобы организовать посещение объекта. В некоторых случаях такие повторные звонки были просто напоминанием о проекте, и исследователи без труда могли запланировать посещение объекта. В других случаях во время повторного звонка попадали на вышестоящее начальство, которое выражало нежелание участвовать, что приводило к исключению потенциального помещения. В тех случаях, когда исследователи не могли связаться с соответствующим контактным лицом для проверки информации и организации посещения объекта, они проводили внешнюю оценку таких объектов.

Обычно на каждый объект звонили до трех раз, пока не устанавливался контакт. Если имелась голосовая почта, оставляли сообщение, и во многих случаях предпринималась последняя попытка связаться по электронной почте.

Результаты

После камеральной проверки и телефонных разговоров каждое помещение было отнесено к одной из следующих категорий:

- **Одобрено:** объекты, которые соответствовали минимальным требованиям и были готовы служить в качестве избирательных пунктов.
- **В процессе:** объекты, которые оценивались онлайн с помощью поиска в Интернете, но не оценивались в ходе телефонных разговоров.
- **В режиме ожидания/не определено:** объекты, которые не были изучены, так как целевое число помещений на участке исследований уже было достигнуто.
- **Отбраковано (ADA):** объекты, не соответствующие требованиям закона ADA.
- **Отбраковано (дублирующиеся данные):** дублирующиеся или ошибочные данные.
- **Отбраковано (прочее):** объекты, признанные неподходящими по таким причинам как недостаточный размер помещения, конфликты с ведущимися видами деятельности, прекращение существования, нежелание участвовать, или те, которые признаны непригодными помещениями партнерскими агентствами и городской канцелярией.

Помещения, отнесенные к категории «Одобрено» или «В процессе», переходили на следующий этап анализа для планирования посещения объекта. Помещения, отнесенные к категории «В режиме ожидания» архивировались. Отбракованные помещения архивировались как неподходящие. Эти объекты могут стать пригодными, если они будут приспособлены для лиц с инвалидностью или захотят участвовать.

Итоговые результаты по участкам исследований

Исследователи проанализировали 188 исследуемых участков, содержащих более 10 000 потенциальных помещений с целью сокращения списка до 2300 наиболее подходящих объектов. С



помощью информации со слоев данных по центрам сосредоточения населения и центрам занятости исследователи смогли выработать формулу, чтобы определить, как можно равномерно распределить окончательные избирательные пункты по территории округа. Данная формула использовалась, чтобы определить целевое количество избирательных пунктов на каждом участке исследований в соответствии с требованиями закона VCA в отношении численности населения.

Применение данной формулы помогло исследователям уменьшить число помещений с 10 000 посредством стратегического поиска помещений, расположенных не ближе четверти мили друг от друга, в то же время соблюдая требования закона VCA в отношении численности населения (см. раздел 1.3.1), которые предусматривают равные возможности голосования на избирательных пунктах на всей территории округа.

Стремясь превзойти требования закона VCA, исследователи умножили целевое количество избирательных пунктов для каждого участка исследований на 2,2, чтобы предоставить RR/CC больше потенциальных помещений, чем необходимо, обеспечивая гибкость при организации выборов при определении доступности помещений и вводе их в эксплуатацию.

После того, как были достигнуты скорректированные цели в отношении участков исследований, помещения были готовы к планированию посещения объектов, чтобы проверить на месте результаты камеральных работ, т.е. лично убедиться в их истинности, а также выработать окончательные рекомендации по пригодности помещений в качестве потенциальных избирательных пунктов.

2.3.3 Проверка на месте

МЕТОДИКА

По помещениям, дошедшим до этапа выезда на место, организовывалось посещение объекта для проверки состояния.

Исследователи использовали эту возможность, чтобы проверить точность исследований, собрать недостающие данные и выявить любые непредвиденные обстоятельства, которые могли повлиять на пригодность объектов. Цель на этом этапе процесса заключалась в том, чтобы определить наиболее подходящие объекты и выработать окончательные рекомендации по 1000 потенциальных избирательных пунктов. Исследователи оценивали следующие параметры:

- общая доступность;
- наличие препятствий внутри помещения;
- наличие специальной парковки для лиц с инвалидностью;
- достаточный размер комнат и возможность хранения;
- наличие электроэнергии;
- безопасное подключение к сети.

В течение шести месяцев группа исследователей посетила 2300 помещений в округе Лос-Анджелес. В среднем исследователи тратили от 15 до 30 минут на каждое помещение, проехали около 20 000 миль (32 000 км) и в конечном итоге посвятили оценке помещений примерно 4 000 часов.

Планирование

Чтобы встретиться с владельцами объектов и управляющими, исследователи начали процесс проверки на месте с телефонных звонков для предварительного уведомления перед посещением объекта и выполнением оценки на месте. Был разработан онлайн-инструмент планирования для отслеживания общения и организации посещений более чем 2000 помещений.

При необходимости компания PlaceWorks сотрудничала с городской канцелярией и администрацией школьных округов для планирования оценки с учетом ведущихся видов деятельности и расписания работы персонала. Городская администрация часто помогала в организации разговоров, отправляя напоминания, проверяя контактную информацию и в некоторых случаях помогая попасть в помещение.



Компания PlaceWorks стремилась свести к минимуму неудобства и прерывание ведущих видов деятельности и при возможности планировала посещение объектов с учетом пожеланий местных представителей.

В других случаях, когда у помещений не было обычного графика работы, посещение объектов проводилось в рабочие часы, чтобы встретиться с руководством. Этот подход был особенно необходим в отношении религиозных центров, где было сложно встретиться с руководством в будние дни.

В тех случаях, когда исследователи не смогли связаться с контактным лицом после третьей попытки дозвониться или написать по электронной почте, выполнялась внешняя оценка. Такая внешняя оценка сводилась к проверке наличия парковки и доступности для лиц с инвалидностью, но обычно дополнялась данными, собранными на стадии камеральных работ. Посещение объектов проводилось в любом случае.

Сбор данных

Для эффективного сбора оптимизированных данных на месте исследователи использовали такие специальные веб-инструменты, как Survey123 и Workforce для ArcGIS, совместимые с любым устройством, оснащенным сотовым соединением или веб-браузером. Эти инновационные инструменты позволили исследователям:

- планировать посещение объектов силами отдельных исследователей;
- просматривать запланированные посещения объектов;
- строить маршруты поездки с учетом близости к объектам, посещение которых было запланировано;
- заполнять формы оценки помещений;
- вести записи о помещениях;
- фотографировать помещения и хранить их фотографии.

Критерии оценки

Находясь на месте, исследователи сосредоточили усилия на заполнении пробелов в данных, установленных в ходе камеральной проверки, и выявлении любых изменений или несоответствий с результатами камеральных работ. Критерии оценки в отношении доступности для лиц с инвалидностью основаны на «Контрольном списке требований ADA к избирательным участкам», составленном Министерством юстиции США. Оценивались следующие характеристики объектов:

1. Парковка

- Расположение и количество мест для парковки на месте (для лиц с инвалидностью и остальных граждан)
 - Парковка для лиц с инвалидностью должна находиться на кратчайшем маршруте до соответствующего входа.
- Поверхность парковок для лиц с инвалидностью
 - Поверхность парковок для лиц с инвалидностью должна быть устойчивой, твердой и защищенной от скольжения и не иметь широких трещин и поврежденного покрытия.
- Уклон на парковках для лиц с инвалидностью (продольный и поперечный)
 - Уклон должен составлять менее 2,08% в любом направлении.
- Зоны высадки и посадки пассажиров
 - Если имеется несколько зон высадки пассажиров, хотя бы одна из них должна быть приспособлена для лиц с инвалидностью.

2. Траектория перемещения лиц с инвалидностью от ближайшей соответствующей парковки до главного входа

- Местоположение скошенных бордюров и основные дефекты
- Пандус: уклон и понижение



- Пандусы должны соответствовать требованиям в отношении уклона, ширины, высадки, перил и защитного ограждения.
 - Пандусы должны иметь одноуровневую плоскость внизу, наверху и в местах изменения направления.
 - Поверхность вдоль траектории перемещения
 - Поверхность должна быть устойчивой, твердой и защищенной от скольжения.
 - Резкие изменения высоты или выступающие объекты
 - На пути не должно быть резких изменений высоты, ступенек, высоких порогов и дорожек с крутым уклоном.
 - Предметы, висящие над пешеходным путем, должны находиться не менее чем в 80 дюймах (203 см) над маршрутом и выступать менее чем на 12 дюймов (30 см).
 - Выступающие объекты вне помещения включают указатели на столбах и стенах и низко висящие ветки деревьев.
 - Выступающие объекты в помещении включают огнетушители, витрины на стенах, лестницы без перил, указатели выхода, другие указатели, плакаты и арочные двери.
 - Дополнительные факторы
 - Ширина траектории перемещения лиц с инвалидностью должна составлять 36 дюймов (91 см), и на ней не должно быть ступенек и нескошенных бордюров.
 - Если на траектории перемещения лиц с инвалидностью есть предметы, которые нельзя убрать, следует выбрать и оценить альтернативную траекторию.
 - В тех случаях, когда ближайшая парковка не находилась в том же квартале, что и помещение, или в соседнем квартале, траектория перемещения от парковки не оценивалась.
3. Траектория перемещения лиц с инвалидностью от ближайшей остановки общественного транспорта до главного входа
 - Местоположение скошенных бордюров и основные дефекты
 - Уклон пандусов
 - Поверхность вдоль траектории перемещения
 - Любые резкие изменения высоты
 - Дополнительные объекты вдоль траектории перемещения лиц с инвалидностью, которые могут вызывать беспокойство

Если ближайшая остановка общественного транспорта не находилась в том же квартале, что и помещение, или в соседнем квартале, траектория перемещения от парковки не оценивалась.
 4. Приспособленный для лиц с инвалидностью вход в здание
 - Ширина дверного проема на главном входе
 - Ширина одного дверного проема на входе для лиц с инвалидностью должна быть не менее 32 дюймов (81 см) при открывании на 90 градусов.
 5. Информация о комнатах
 - Количество доступных комнат и их размеры
 - В таблице 1 приведена классификация размеров комнат и их вместимости
 - Несколько комнат можно объединить, если путь между ними свободен
 - Количество розеток электропитания
 - Возможность запереть комнаты



6. Лифты

- если зона голосования не находится на одном уровне со входом, должен быть автономный лифт для лиц с инвалидностью.
 - Дверь лифта и пространство внутри него должны быть достаточно широкими, чтобы вместить инвалидную коляску или другое персональное средство передвижения.

7. Другие сведения о помещении

- Подключение к сети
 - Все комнаты, кроме камеры хранения, должны быть оснащены доступом к Интернету
- Часы работы

Результаты

Процесс оценки на месте дал много информации о состоянии помещений и позволил установить, что около 84% посещенных помещений подходят в качестве потенциальных избирательных пунктов. Остальные 16% не соответствовали требованиям и были сочтены непригодными в качестве потенциальных избирательных пунктов. Такие помещения архивировались в базе данных, чтобы сотрудники округа могли использовать эту информацию в будущем, когда эти здания будут приспособлены для лиц с инвалидностью, а управляющие помещениями перейдут на новую модель голосования.

Чаще всего объекты отбраковывались по следующим причинам:

- **Доступность для лиц с инвалидностью.** Объекты, не приспособленные для лиц с инвалидностью, не обеспечивают равный доступ для всех, поэтому они не соответствуют минимальным требованиям.
- **Размер комнат.** Комнаты в помещении были слишком маленькими для размещения необходимого оборудования. По новой модели голосования минимальный подходящий размер комнат составляет около 1000 кв. футов (93 кв. м).

Минимальный подходящий размер комнат был уменьшен из-за отсутствия помещений с большими комнатами на некоторых участках исследований. Помещения, которые были одобрены, но имели размер меньше изначально установленного минимума, — это либо общественные заведения, либо помещения, которые ранее использовались в качестве избирательных участков.

- **Отказ в доступе.** Исследователям было отказано в доступе в помещение несмотря на предварительные договоренности.
- **Отказ от участия.** Контактные лица либо больше не желали участвовать в процессе, либо возник конфликт с ведущимися видами деятельности. В некоторых случаях помещения, в прошлом использовавшиеся для голосования, больше не могут использоваться из-за смены вида деятельности или владельца.

Некоторые помещения не соответствовали требованиям в отношении пригодности в качестве избирательных пунктов, но обладали другими подходящими качествами и были рекомендованы как места для размещения урн для голосования по почте. Из-за устаревающей инфраструктуры и недавних изменений в политике многие помещения по всей стране не соответствуют базовым требованиям закона ADA.


Меры по улучшению доступности для лиц с инвалидностью

Учитывая новые возможности по модернизации зданий в наше время, компания PlaceWorks оценила помещения, которые не были приспособлены для лиц с инвалидностью, чтобы определить потенциальные меры, с помощью которых можно было бы сравнительно быстро и недорого увеличить доступность. Помещения, о которых было известно, что у них есть возможность улучшить доступность, не отбраковывались, если не было других полноценных помещений для лиц с инвалидностью в непосредственной близости от соответствующих групп населения. Согласно «Контрольному списку требований ADA к избирательным участкам», меры по улучшению доступности могут включать следующее:



- **Конусы дорожного ограждения:** Конусы дорожного ограждения можно использовать для маркировки мест для парковки и зон посадки пассажиров, установки временных парковочных указателей и предупреждения о выступающих объектах.
- **Парковочные указатели:** Временные парковочные указатели можно размещать на конусах для обозначения парковочных мест для фургонов и лиц с инвалидностью.
- **Указатели:** Указатели можно использовать для указания направления траектории перемещения лиц с инвалидностью, входа и зоны голосования, если траектория перемещения заграждена.
- **Переносные мостики:** Переносные мостики без перил можно использовать для обеспечения доступа на бордюрах и покрытия ям или щелей на пути. Переносные мостики с перилами можно использовать для обеспечения доступа на больших ступеньках.
- **Клинья:** Клинья могут обеспечить доступ, внося небольшие изменения, выравнивающие траекторию перемещения.
- **Дверные ограничители:** Дверные ограничители можно использовать для удержания дверей, если ширина дверного проема недостаточна для доступа при открытии на 90 градусов.
- **Съемные дверные стойки:** Центральную стойку между дверьми можно в некоторых случаях убрать, чтобы обеспечить минимально необходимую ширину проезда для инвалидной коляски или другого персонального средства передвижения.

Рис. 10. Примеры мер по улучшению доступности для лиц с инвалидностью



Источник: <https://www.ada.gov/votingchecklist.pdf>

Препятствия для участия

Помещения, которые ранее использовались в качестве избирательных участков, дали информацию о том, с какими трудностями пришлось столкнуться при проведении выборов, а также о прогнозируемых трудностях, которые могут возникнуть из-за новой модели голосования. В некоторых случаях эти трудности препятствовали участию. Сообщалось о следующих препятствиях:

- **Препятствия, связанные с ведущимися видами деятельности:** В подходящих помещениях в зданиях часто ведутся другие виды деятельности либо для получения прибыли, либо для оказания услуг населению. Приостановка или прекращение такой деятельности для проведения выборов создает неудобства для организаций и представителей общественности, пользующихся этими услугами.



- **Часы работы:** В помещениях нет необходимого персонала, и увеличиваются затраты в связи с их эксплуатацией в нерабочее время.
- **Пригодность для лиц с инвалидностью:** Объекты, не приспособленные для таких избирателей, затрудняют им доступ в помещение и пользование им.
- **Отсутствие необходимых указателей:** При отсутствии постоянных указателей избиратели сталкиваются с трудностями при поиске нужных помещений в здании. Ограниченная видимость указателей вне помещения затрудняет избирателям поиск помещения, в том числе парковок и специального входа.

Одобрённые помещения

Чтобы полностью использовать возможности модели использования избирательных пунктов, компания PlaceWorks стремилась выделить несколько типов помещений, обеспечивающих достаточное разнообразие с учетом различных предпочтений избирателей Лос-Анджелеса.

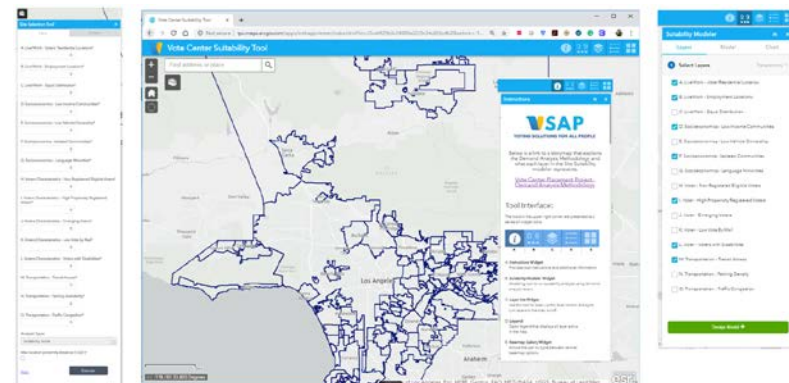
Наиболее распространенные типы помещений, одобренные в качестве потенциальных избирательных пунктов, — государственные школы, религиозные центры и такие общественные заведения, как библиотеки и общественные центры отдыха и развлечений. Это согласуется с результатами опросов фокус-групп и общественности, которые показали, что избиратели обычно предпочитают голосовать в таких знакомых местах, как библиотеки, школы, общественные центры или центры отдыха и развлечений, а также муниципалитеты. Такие одобренные помещения вносились в инструмент оценки пригодности объектов в качестве избирательных пунктов, чтобы определить 1000 наиболее подходящих избирательных пунктов для выработки окончательных рекомендаций.

2.3 ИНСТРУМЕНТ ОЦЕНКИ ПРИГОДНОСТИ ОБЪЕКТОВ В КАЧЕСТВЕ ИЗБИРАТЕЛЬНЫХ ПУНКТОВ

Для соблюдения руководства, изложенного в законе VCA, и других производственных требований при выработке окончательных рекомендаций по избирательным пунктам, был разработан инструмент оценки пригодности объектов в качестве избирательных пунктов. Данный инструмент позволил исследователям проанализировать 2300 одобренных помещений и выделить из них 1000 лучших для использования на президентских праймериз 2020 г. и последующих выборах. Цель заключалась в том, чтобы в ходе оценки помещений одобрить больше помещений, чем необходимо, чтобы использовать слои потребности и другие критерии для ранжирования и оценки этих одобренных помещений. Инструмент оценки пригодности объектов в качестве избирательных пунктов позволил исследователям изучить различные сценарии, выделяя различные слои потребности.

В этих сценариях было четыре основных категории: социально-экономические факторы, критерии в отношении проживания и работы, критерии в отношении избирателей и транспортные факторы, и каждая основная категория состояла из субкатегорий. В разделе 2.2.2 приведено более подробное описание каждого слоя потребности.

Рис. 11. Инструмент VSAP





2.3.1 Процесс разработки инструмента

С помощью удобного веб-приложения был создан инструмент оценки пригодности объектов в качестве избирательных пунктов, позволивший делиться информацией и обсуждать методику со всеми членами Технического консультативного комитета VSAP, Консультативного комитета, Исполнительного руководящего комитета и персоналом RR/CC.

Инструмент оценки пригодности объектов в качестве избирательных пунктов состоял из четырех основных компонентов:

- **Инструкции.** Предоставление пользователям общих инструкций о том, как использовать инструмент, и описание символов, используемых на окончательной карте.
- **Карта.** Отображение результатов применения сценариев модели пригодности и окончательные выходные данные по инструменту для выбора объектов. Выходные данные содержали предпочтительные места размещения на основе выбранных взвешенных показателей и помещений в виде символов по размеру.
- **Средство моделирования пригодности.** Инструмент, который помог пользователям создать предпочтительную модель пригодности путем выбора и взвешивания различных социально-экономических и демографических слоев потребности по процентам и выполнить анализ для создания тепловой карты, показывающей спектр пригодности избирательных пунктов по всему округу. Например, чтобы определить наиболее подходящие избирательные пункты возле остановок общественного транспорта, пользователи разработали модель и присвоили более высокое значение слою «Транспорт — доступ к общественному транспорту» в сравнении с другими. Инструмент также позволил исследователям выполнить различные сценарии, чтобы увидеть, как вес влияет на равномерное распределение избирательных пунктов.
- **Инструмент для выбора объектов.** Применение сценариев, выделенных с помощью средства моделирования пригодности,

к доступным помещениям для определения того, как выборка подходящих объектов будет равномерно распределена по территории округа. Данный инструмент позволил исследователям визуально представить, как взвешивание слоев влияет на равномерное распределение помещений по территории округа.

Например, если в каком-либо регионе имеется много зданий, приспособленных для лиц с инвалидностью, и исследователи применяют сценарий, приоритизирующий вес доступности для лиц с инвалидностью, избирательные пункты могут сгруппироваться именно в этом регионе, что приведет к тому, что не будет уделено достаточное внимание численности населения и другим социально-экономическим потребностям.

- **Критерии оценки помещений.** Каждый избирательный пункт оценивался по размеру комнат, качеству парковки, типу помещения и доступности для лиц с инвалидностью. Информацию о критериях оценки можно найти в таблице 6. Исследователям и консультативным группам удалось настроить модель выбора объектов так, чтобы она выдавала оценку пригодности.
- **Правило 1320 (правило четверти мили).** Чтобы обеспечить равные возможности голосования на избирательных пунктах по всему округу, пользователи могли выбрать вариант, гарантирующий, что избирательные пункты будут находиться на расстоянии не менее 0,25 мили (0,4 км) друг от друга. Если возникал конфликт в связи с расстоянием, выбирался объект с более высокой оценкой.

Процесс разработки инструмента оценки пригодности объектов отслеживался и оценивался группой по разработке VSAP и консультативными комитетами. Технические консультанты представляли модели сценариев группе по разработке VSAP, Консультативному комитету и Техническому консультативному комитету, и у них была возможность узнать подробности о методике и внести свой вклад в процессе взвешивания.



В результате этих консультаций был сформирован согласованный подход к сценариям взвешивания, включая входные данные и параметры модели, которые должны были быть использованы для получения 1000 окончательных рекомендуемых избирательных пунктов.

Таблица 6. Критерии оценки помещений

Параметр помещения	Оценка	Классификация
Оценка размера комнат		
	0	небольшой, <1999 кв. футов
	2	неизвестно
Размер	3	небольшой/средний, 2000–2449 кв. футов
	7	средний, 2450–3849 кв. футов
	9	большой, > 3850 кв. футов
Суммарная оценка размера комнат	0–9	Как указано выше
Оценка помещения		
Количество парковок	0–9	Сумма 2 категорий: парковка для лиц с инвалидностью; парковка для остальных граждан
	2	Частное владение
Тип помещения	5	Государственная школа K-12
	6	Центр искусств и культуры, торговый центр

Параметр помещения	Оценка	Классификация
	7	Колледж/университет, другое государственное учреждение
	9	Общественный центр, библиотека, парк, заведение для отдыха и развлечений и т. д.
Доступность для лиц с инвалидностью	0–9	Сумма 4 категорий: пандусы; туалеты; ширина траектории перемещения; дополнительные факторы
Прочее	0–9	Сумма 3 категорий: рекомендовано общественностью; в помещении имеется запирающаяся дверь для обеспечения безопасности BMD; дополнительные факторы
Суммарная оценка помещения	0–9	Среднее по 4 категориям



3.0 ДЕЯТЕЛЬНОСТЬ ПО ИНФОРМИРОВАНИЮ ОБЩЕСТВЕННОСТИ И СОТРУДНИЧЕСТВО

RR/CC округа Лос-Анджелес привлекало общественность в ходе всего процесса размещения избирательных пунктов и будет продолжать сотрудничество по мере знакомства избирателей с новой моделью голосования в предстоящие годы. RR/CC сотрудничало с компанией PlaceWorks по организации информирования широкой общественности с помощью разных подходов. Заинтересованные стороны помогали заполнять пробелы в данных и предоставили ценную информацию о помещениях из первых рук.

3.1 КОНСУЛЬТАТИВНЫЕ КОМИТЕТЫ VSAP

Компания PlaceWorks сотрудничала с существующими комитетами, которые активно консультировали и поддерживали проект VSAP. Цель Консультативного комитета и Технического консультативного комитета VSAP заключалась в том, чтобы обеспечить приоритет потребностей избирателей в процессе разработки новой системы голосования, и при этом использовать надежные данные для принятия решений. При выполнении проекта размещения избирательных пунктов (VCPD), входившего в проект VSAP, комитеты сместили приоритет с технологических параметров и факторов доступности на пространственные элементы, имеющие сильное влияние на жизнеспособность избирательного пункта.

Чтобы получить отзывы от технических экспертов в сфере поведения избирателей и потребителей, потребности в поездках и их совершения, пространственного анализа и анализа данных, компания PlaceWorks работала с группой по разработке VSAP над тем, чтобы включить в оба комитета больше специалистов с соответствующим опытом. Технический консультативный комитет VSAP было приглашено семь технических экспертов из

университетов штата и офисов обработки данных округа. В Консультативный комитет VSAP было приглашено шесть сотрудников городской канцелярии. Приглашения были рассчитаны на то, чтобы равномерно представить географические регионы и разные группы населения.

Технические консультанты встречались с этими комитетами девять раз за 13 месяцев. Помимо уже имевшихся целей комитетов, компания PlaceWorks использовала их членов для следующего:

Консультативный комитет VSAP

- Предоставление информации и руководства по выбору мест размещения избирательных пунктов.
- Выявление географических или демографических препятствий для голосования в определенных местах или для чувствительных групп населения.

Технический консультативный комитет VSAP

- Изучение и предоставление источников данных.
- Изучение методики пространственного анализа.
- Предоставление сведений и руководства по процессу анализа потребности.
- Предоставление общего руководства по критериям и процессу оценки избирательных пунктов.

Подробная информация о Консультативном комитете и Техническом консультативном комитете приведена в Приложении С.

3.1.1 Вебинар по инструменту оценки пригодности объектов

Компания PlaceWorks и сотрудники RR/CC организовали вебинар, на который были приглашены члены обоих комитетов, чтобы изучить методику разработки инструмента оценки пригодности объектов и дать комментарии. Членам комитетов также был представлен ряд сценариев, демонстрировавших, как вес инструмента дает разные результаты при размещении избирательных пунктов по территории



округа. Консультанты представили следующие сценарии по предпочтительному моделированию и попросили дать комментарии.

- **Консервативный менталитет.** Предполагает, что избиратели будут голосовать возле дома, и придает больший вес плотности населения по сравнению с другими слоями потребности.
- **Удобство.** Предполагает, что избиратели будут голосовать в наиболее удобном месте по пути на работу (и в другие места) и обратно.
- **Социально-экономический подход.** Отдает приоритет помещениям в районах, население которых ранее было недостаточно представлено.

Результаты

Наиболее заметная рекомендация в результате проведения вебинара заключалась в том, что необходимо уменьшить вес «Мест проживания избирателей» и увеличить вес «Мест с низким процентом голосования по почте». Такая корректировка приводит к тому, что избирательные пункты реже размещаются возле мест проживания избирателей и чаще — в районах, где избиратели предпочитают голосовать лично. Эта рекомендация была применена, и в результате был получен окончательный список рекомендуемых мест размещения избирательных пунктов.

3.2 СТАТИСТИЧЕСКИ ДОСТОВЕРНЫЕ ОПРОСЫ И ФОКУС-ГРУППЫ

Группа по разработке VSAP сотрудничала с консультантами по выявлению мнений и стратегии, Fairbank, Maslin, Maullin, Metz & Associates (FM3), для проведения исследования общественного мнения, которое должно было показать, как можно равномерно разместить избирательные пункты с учетом предпочтений различных избирателей. Этот этап состоял из серии фокус-групп, опроса зарегистрированных избирателей в округе Лос-Анджелес и второго опроса среди незарегистрированных жителей с правом голоса.

В ходе исследования изучалось то, где, согласно отчетам, избиратели предпочитают голосовать; параметры места размещения избирательного пункта, считающиеся наиболее важными; дни недели и время суток, когда избиратели предпочитают голосовать; а также тенденции поведения избирателей, постоянно голосующих по почте.

3.2.1 Фокус-группы

Фокус-группы проводились в нескольких местах по всему округу для сбора мнений разных общин и демографических групп. Широкие слои населения могли сообщить о том, как они предпочитают голосовать.

В мае и июне 2018 г. было проведено восемь фокус-групп. Две фокус-группы проводились с избирателями с высокой явкой; одна фокус-группа — с избирателями с низкой явкой; одна фокус-группа — с избирателями в возрасте от 60 до 74 лет; одна фокус-группа — с избирателями в возрасте от 18 до 30 лет; одна фокус-группа — с испаноговорящими избирателями; одна фокус-группа — с избирателями, говорящими на китайском языке; и одна фокус-группа — с незарегистрированными в округе Лос-Анджелес избирателями с правом голоса.

3.2.2 Опросы

В июле был проведен опрос избирателей по случайной выборке из 2414 зарегистрированных избирателей в округе Лос-Анджелес. Опрос проводился онлайн и по телефону (мобильному и стационарному) и был доступен на английском, испанском, китайском и корейском языках. Погрешность данного опроса составляет $\pm 2,6\%$ с уровнем доверия 95%.

В августе и сентябре 2018 года был проведен опрос незарегистрированных избирателей с правом голоса по выборке из 501 жителя округа Лос-Анджелес. Опрос проводился онлайн и по телефону (мобильному и стационарному) и был доступен на английском, испанском, китайском и корейском языках.

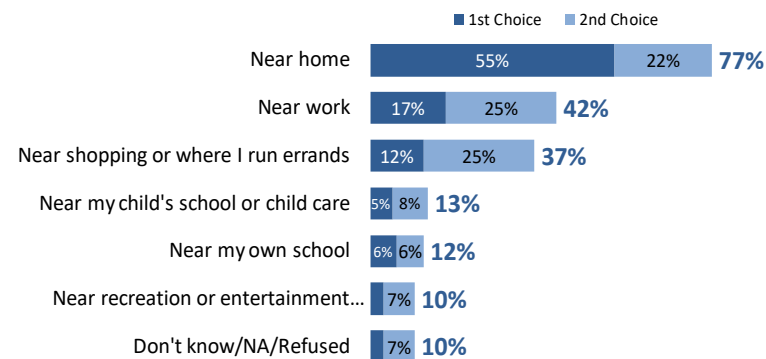


3.2.3 Результаты

Место голосования

В ходе фокус-групп и опросов было установлено, что большинство избирателей предпочитает голосовать возле дома, но многие не против проголосовать возле тех мест, где они часто бывают. 77% зарегистрированных избирателей по всему округу предпочитают проголосовать или опустить бюллетень в урну возле своего дома (см. рисунок 12). Из тех 42% избирателей, которые сказали, что могут проголосовать возле места работы, большинство (25% из всех опрошенных) отметили, что это будет их второй выбор. Подобным образом, 37% сказали, что проголосуют в месте недалеко от того, где они совершают покупки или ходят по делам, но большинство склонилось к этому варианту в качестве второго выбора. Меньшее число выбрало вариант голосования возле школы своего ребенка или своей школы или возле центра отдыха и развлечений.

Рис. 12. Предпочтительные места для голосования или размещения урны для голосования по почте (ранжированы по первому и второму выбору)



Избиратели также чаще всего выражали желание и дальше голосовать в тех местах, которые традиционно использовались в качестве избирательных участков в прошлом, например, в библиотеках, школах, общественных центрах, центрах отдыха и развлечений, а также муниципалитетах (см. таблицу 7). Однако

избиратели не против проголосовать в более нетрадиционных местах, таких как общественные парки, автобус или автомобиль мобильного избирательного пункта или там, где они совершают покупки. Одни слои населения более склонны к голосованию в определенных местах, чем другие. Например, избиратели в возрасте от 18 до 49 лет более склонны к голосованию в таких менее традиционных местах, как мобильный избирательный пункт, чем люди в возрасте 50 лет и старше.

Таблица 7. Предпочтительный тип заведения для голосования

Местоположение	Процент тех, кто будет голосовать
Общественная библиотека	91%
Местная начальная, средняя или старшая школа	88%
Общественный центр или центр отдыха и развлечений	80%
Колледж или университет	76%
Местный муниципалитет	73%
Общественный парк	71%
Общественная площадь	70%
Мобильный автобус или автомобиль избирательного пункта	70%
Торговый центр	69%
Супермаркет	69%

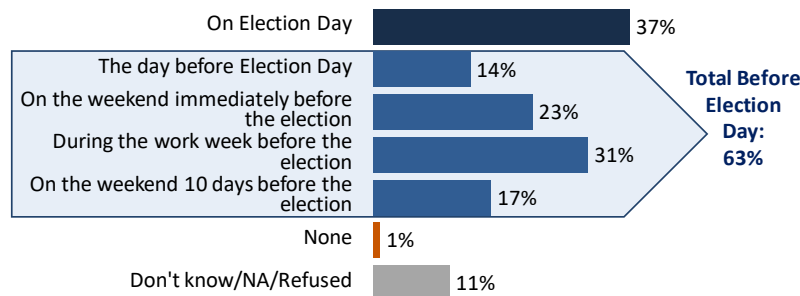
Готовность голосовать в этих местах не всегда связана с тем, как часто избиратели посещают их вне выборов. Например, многие избиратели готовы голосовать в местных муниципалитетах, хотя, как говорят участники опросов и фокус-групп, они нечасто там бывают. Причины предпочтения этих 10 мест могут объясняться личной безопасностью, конфиденциальностью, наличием парковки и доступом для лиц с инвалидностью.



Время голосования

Также у избирателей разные предпочтения в отношении того, когда голосовать или опускать бюллетень в урну для голосования по почте. Хотя 37% избирателей предпочитают голосовать или опускать бюллетень в день выборов, 63% предпочитают голосовать до дня выборов. Некоторые избиратели также были готовы голосовать в менее традиционное время, например, с 8 до 10 часов вечера (см. рисунок 13).

Рис. 13. Предпочтительные дни недели и время голосования



Предпочтительные часы*

Время	% вероятности
05:00–07:00	29%
07:00–20:00	89%
20:00–22:00	54%
22:00–00:00	22%
00:00–05:00	11%

*Принималось несколько ответов

Демографические тенденции

В ходе исследования также было установлено, что существует небольшое отличие в предпочтениях в отношении того, где, когда и как голосовать, между зарегистрированными и незарегистрированными избирателями. Незарегистрированные и зарегистрированные избиратели выбрали одни и те же 10 мест, где они скорее всего проголосуют. Основное отличие между двумя этими группами населения заключается в том, что местоположение этих параметров менее важно для незарегистрированных избирателей, чем для зарегистрированных.

Однако примечательно, что незарегистрированные избиратели отметили, то они с большей вероятностью зарегистрируются для голосования, если будут знать, что избирательные пункты будут предоставлять возможность мгновенной регистрации на месте и что им будет предоставлена большая гибкость в том, когда и где голосовать, и не придется регистрироваться заранее и голосовать в течение только одного дня.

3.2.4 Выводы

Результаты опроса общественности сыграли важную роль при решении того, какой вес придать различным слоям потребности, использованным для определения равномерного распределения избирательных пунктов по территории округа Лос-Анджелес. Отзывы, показавшие, что избиратели предпочитают голосовать возле дома и в знакомых местах, были использованы для определения веса в инструменте оценки пригодности объектов и учитывались при разработке первоначальных сценариев модели для представления Консультативному комитету и Техническому консультативному комитету VSAP. В Приложении D приведена подробная информация о результатах фокус-групп и опросов.

3.3 ВСТРЕЧИ С ОБЩЕСТВЕННОСТЬЮ ОКРУГА

Совместно с консультантами по привлечению общественности и 40 ее представителями группа по разработке VSAP организовала два этапа информирования, включавших почти 70 встреч на территории округа. Цель этих встреч заключалась в том, чтобы ознакомить



общественность с законом VCA, моделью использования избирательных пунктов и новой системой голосования в округе. В ходе этих встреч зарегистрированные и незарегистрированные избиратели с правом голоса были проинформированы об улучшении условий для избирателей, и их попросили внести значимый вклад в процесс технического анализа.

3.3.1 Партнерские организации

Для привлечения общественности к любой крупномасштабной деятельности по информированию требуется ряд различных подходов, включая контакты с общественными лидерами и организаторами, имеющими репутацию и влияние на местные условия. RR/CC попросило местные партнерские общественные организации, тесно связанные с общественностью и заинтересованные в том, чтобы узнать о законе VCA и проекте размещения избирательных пунктов, прислать заявки. Онлайн-заявки были доступны на веб-странице VSAP в течение 60 дней. В этот период времени несколько общественных организаций (Community Based Organizations, CBO) отправили заявки с описанием качеств, делающих пригодными для участия. RR/CC рассмотрело почти 80 заявок на оба этапа деятельности по информированию. Заявителей просили описать (в письменном виде и в ходе последующих телефонных разговоров) следующее:

- услуги, оказываемые организацией, ее опыт и возможности;
- связь с географическими районами обслуживания;
- методы информирования и охват населения;
- основные задачи организации и заинтересованные стороны;
- существующие взаимоотношения с партнерскими общественными организациями (включая RR/CC).

Процесс, включавший подачу заявок и телефонные разговоры, привел к сотрудничеству с 40 CBO разного размера — от начинающих общественных групп до крупных национальных правозащитных групп, имеющих разные цели и задачи, включая защиту прав избирателей и экологическую справедливость. В

Приложениях E и F приводятся анкета для партнеров и приглашительное письмо.

Партнерские организации тесно сотрудничали с группой по разработке VSAP и компанией PlaceWorks в получении обучения и руководства, что подготовило их к тому, чтобы рассказывать общественности о сложных процессах сбора и оценки данных. Некоторым партнерам были поручены следующие задания:

- информирование общественности с основным упором на назначенный участок (-ки) исследований.
- мобилизация партнерских общественных организаций для участия в деятельности по информированию.
- выбор помещений, организация встреч и управление логистикой, включая сборку и разборку.
- посещение групповых обучающих занятий по обзору проекта, содержанию презентаций, отправке сообщений и информационным материалам.
- организация встречи (встреч) с общественностью.
- составление отчета о результатах встреч.

Партнерские организации получали за каждую встречу по 2000 долларов на такие расходы, как зарплата персонала, распечатка, напитки, призы и подарки. Чтобы снизить расходы организаций, группа по разработке VSAP и компания PlaceWorks предоставляли печатные материалы, покрывали комиссионные, предоставляли технологии и персонал по запросу. Группа по разработке VSAP также связала партнерские организации с городской канцелярией для дополнительного информирования и обеспечения персоналом.

3.3.2 Языковая доступность

Чтобы обеспечить равный доступ к процессу привлечения общественности, группа по разработке VSAP выполнила анализ языковой доступности и предоставила услуги синхронного перевода. Компания PlaceWorks выполнила демографический анализ с помощью данных переписи, в которых выделены изолированные в



языковом плане районы. В ходе данного анализа компания PlaceWorks выяснила, что большое число испаноговорящих в округе нуждается в переводе; на втором и третьем месте — носители китайского и корейского языков.

На встречах с общественностью первого этапа предоставлялись услуги синхронного перевода на испанский (в 12 регионах), китайский (2 региона) и корейский (1 регион) языки. Перевод на другие языки предоставлялся СВО или персоналом округа, которые обеспечили присутствие на встрече хотя бы одного сотрудника, бегло говорящего на языках, выявленных в ходе исследования.

На встречах второго этапа методика исследований корректировалась с учетом отзывов, полученных от представителей общественности, партнерских организаций и персонала округа, обладающего опытом информирования на территории округа. Отзывы включали просьбы организовать синхронный перевод на других языках, чтобы охватить другие языковые меньшинства, не охваченные на первом этапе. Во время второго этапа информирования синхронный перевод предоставлялся на 20 языках, указанных в таблице 8. Методика обеспечения языковой доступности приведена в Приложении G.





Таблица 8. Список проведенных встреч

ПРИНИМАЮЩАЯ ОРГАНИЗАЦИЯ	МЕСТО ПРОВЕДЕНИЯ ВСТРЕЧИ	СИНХРОННЫЙ ПЕРЕВОД
Встречи 1-го этапа (с 16 ноября 2018 г. по 19 января 2019 г.)		
SBCC Thrive	Compton	Spanish
Neighborhood Empower LA/CA Common Cause	Granada Hills	N/A
Pacoima Beautiful	Pacoima	Spanish
CAUSE	Walnut	N/A
Neighborhood Empower LA/CA Common Cause	North Hollywood	Spanish
Neighborhood Empower LA/CA Common Cause	Los Angeles	N/A
California Common Cause	Sherman Oaks	Spanish
CAUSE	Artesia	Spanish
SBCC Thrive	Long Beach	N/A
California Common Cause	Redondo Beach	N/A
NALEO	Los Angeles	Spanish
Korean American Coalition	Los Angeles	Korean
California Common Cause	Inglewood	N/A
Coalition for Humane Immigrant Rights	Lancaster	N/A
Armenian National Committee-Pasadena Chapter	Pasadena	N/A
Armenian National Committee-Western	Glendale	N/A
Black Women for Wellness	Palmdale	Spanish
SBCC Thrive	Wilmington	N/A
Black Women for Wellness	Newhall	N/A
League of Women Voters-Los Angeles	Malibu	N/A
League of Women Voters-Los Angeles	Canoga Park	N/A

ПРИНИМАЮЩАЯ ОРГАНИЗАЦИЯ	МЕСТО ПРОВЕДЕНИЯ ВСТРЕЧИ	СИНХРОННЫЙ ПЕРЕВОД
NALEO	Claremont	N/A
Black Women for Wellness	Los Angeles	Spanish
Armenian National Committee-Crescenta Valley	La Crescenta	N/A
California Common Cause	Pasadena	N/A
CAUSE	Arcadia	Spanish, Chinese
United Cerebral Palsy of Los Angeles, Ventura and Santa Barbara Counties	Culver City	N/A
Arts for LA	Los Angeles	Spanish
NALEO	Montebello	Spanish, Chinese
National Iranian American Council	Beverly Hills	N/A
League of Women Voters--Whittier	Whittier	N/A
Coalition for Humane Immigrant Rights	Huntington Park	Spanish
National Iranian American Council	Reseda	N/A
Встречи 2-го этапа (со 2 мая по 29 июня 2019 г.)		
League of Women Voters, Los Angeles	Porter Ranch	N/A
Disabled Resource Center	Long Beach	American Sign Language
Long Beach Gray Panthers	Long Beach	Khmer
League of Women Voters, Los Angeles	Santa Monica	N/A
Glassell Park Improvement Association	Los Angeles	Armenian
Black Women for Wellness	CA 90037	N/A
Black Women for Wellness	Carson	Spanish
League of Women Voters, Torrance Area	Torrance	Japanese



ПРИНИМАЮЩАЯ ОРГАНИЗАЦИЯ	МЕСТО ПРОВЕДЕНИЯ ВСТРЕЧИ	СИНХРОННЫЙ ПЕРЕВОД
United Cerebral Palsy of Los Angeles and Disability Rights California	Culver City	American Sign Language
Armenian National Committee of America, Crescenta Valley Chapter	Studio City	Thai
Southern California Resource Services for Independent Living	Hawaiian Gardens	Hindi
Pat Brown Institute for Public Affairs at Cal State LA	Downtown Los Angeles	Tagalog
NALEO Educational Fund	La Verne	N/A
Asian Americans Advancing Justice (AAAJ) & RR/CC	Covina	N/A
Southern California Resource Services for Independent Living	Norwalk	N/A
Armenian National Committee of America, Western Chapter	Burbank	N/A
California Common Cause	San Gabriel	N/A
Armenian National Committee of America, Pasadena Chapter	Pasadena	Chinese Spanish
California Common Cause	West Hollywood	Russian
NALEO Educational Fund	Los Angeles	Chinese Vietnamese Spanish
Monrovia Area Partnership (MAP) Program	Los Angeles	N/A
Black Women for Wellness	Palmdale	Spanish
First African Methodist Episcopal Church (FAME) and Alpha Kappa Alpha (AKA)	Los Angeles	Korean
League of Women Voters, Los Angeles	Calabasas	N/A
South Bay Counseling Center (SBCC) Thrive LA	Harbor City	N/A

ПРИНИМАЮЩАЯ ОРГАНИЗАЦИЯ	МЕСТО ПРОВЕДЕНИЯ ВСТРЕЧИ	СИНХРОННЫЙ ПЕРЕВОД
Southeast Los Angeles (SELA) Collaborative	South Gate	Spanish
Black Women for Wellness	Santa Clarita	N/A
South Bay Counseling Center (SBCC) Thrive LA	Hawthorne	Spanish
FarsiVoter	Encino	Farsi
South Bay Counseling Center (SBCC) Thrive LA	North Hills	N/A
Lake Los Angeles Park Association	Littlerock	American Sign Language, Spanish
Black Women for Wellness	Northridge	N/A
Pacoima Beautiful	Pacoima	Spanish
InnerCity Struggle	Los Angeles	Spanish

3.3.3 Привлечение общественности на первом этапе

Цель встреч с общественностью первого этапа заключалась в том, чтобы объяснить закон VCA и новую модель использования избирательных пунктов, а также попросить оставить отзывы о потенциальных помещениях избирательных пунктов. Данные были представлены в виде понятных таблиц и карт. Персонал встреч давал инструкции по использованию онлайн-портала, а также отвечал на вопросы в ходе личных бесед. У участников была возможность оставлять комментарии и вносить предложения через онлайн-портал или с помощью карточек с письменными комментариями. Участников также просили пройти опрос, главным образом касавшийся того, где респонденты предпочитают голосовать и как они собираются добираться до предпочтительных избирательных пунктов. В Приложении Н приводится подробная информация о результатах встреч первого этапа.



Результаты опросов

Большинство участников этих встреч (71%) указали, что предпочитают голосовать возле дома, 7% — возле места работы, 18% готовы голосовать в разных местах, а 4% предпочитают голосовать по почте. Что касается того, как участники планируют добираться до мест голосования, 65% указали, что воспользуются автомобилем; 22% предпочитают использовать сочетание велосипеда, поезда, автобуса, автомобиля и ходьбы пешком; 8% предпочитают идти пешком; а 5% готовы пользоваться велосипедом, поездом или автобусом.

Рис. 14. Предпочтительное место голосования

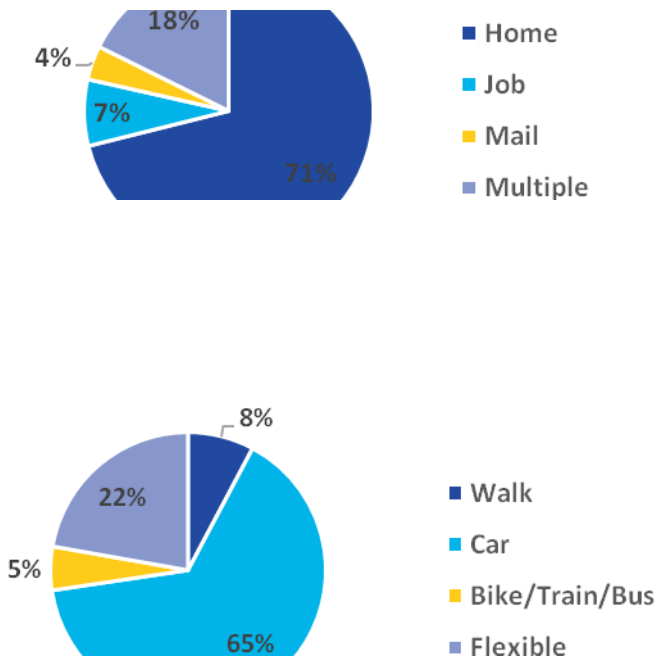


Рис. 15. Предпочтительный способ передвижения





Условия в районе

Участников поощрили дать отзывы об общих условиях района и том, как эти условия повлияют на то, где избиратели будут готовы голосовать. Участников попросили рассмотреть такие характеристики, как освещение, траектория перемещения, приспособленная для лиц с инвалидностью, местоположение часто посещаемых мест, состояние парковок и другие. Участники размещали зеленые и красные стикеры в тех местах, где им было бы удобно или неудобно голосовать, учитывая данные характеристики.

Большинство стикеров были зелеными и чаще всего соответствовали определенным заведениям или типам помещений. Зеленые стикеры чаще всего размещались на правительственных зданиях, парках и местах отдыха и развлечений, а также церквях. На нескольких встречах участники поместили значительное число красных стикеров возле школ. Это объясняется комментариями о том, что школы не являются желательными местами для голосования из-за скученности и вопросов безопасности. Красные стикеры также были отмечены в районах заметного скопления транспорта и ограниченного числа парковок, что согласуется с письменными комментариями о том, что необходимо избегать определенных перекрестков и главных автодорог. Наконец, красные стикеры размещались возле помещений, находящихся в частном владении, например, полей для гольфа, что согласуется с комментариями о чрезмерной скученности в таких местах.



Комментарии общественности

Помимо опросов, много комментариев и предложений по объектам было получено от представителей общественности. Они разбиты по темам в таблице 9 и в следующем разделе. В тех случаях, когда предложения включали комментарии, такие комментарии учитывались отдельно от предложений.

Таблица 9. Сводная таблица комментариев общественности

Тема комментариев	Число комментариев
Всего комментариев	597
<i>Доступ</i>	327
<i>Парковка</i>	101
<i>Ведущиеся виды деятельности</i>	17
<i>Безопасность</i>	8
<i>Размер</i>	43
<i>Комментарии, связанные с голосованием</i>	33
<i>Тип помещения</i>	68
Помещения, предложенные на встречах	265
Помещения, предложенные через портал	41

Доступ

Эти комментарии связаны с тем, где находится помещение и тем, насколько удобно найти и добраться до него. Удобство может быть связано с личными географическими предпочтениями, режимом движения на дорогах или другими известными проблемами доступа. Комментарии по данной теме касаются наличия остановок общественного транспорта, доступа для велосипедов и пешеходов, а также доступностью для лиц с инвалидностью.

Парковка

В комментариях, связанных с парковкой, были даны отзывы, относящиеся к состоянию и общей доступности специальных парковок, возможности припарковаться на улице и наличию парковки для лиц с инвалидностью.



Ведущие виды деятельности

Комментарии, связанные с доступностью объекта в связи с ведущими видами деятельности, касались того, что использовать помещения в качестве избирательных пунктов необходимо так, чтобы не мешать программам организации отдыха, занятиям и коммерческой деятельности.

Безопасность

Комментарии, относящиеся к безопасности, касались субъективной безопасности в данном месте. Беспокойство может быть связано с риском для пешеходов/дорожными опасностями, уровнем преступности в районе или дискриминацией.

Размер

Комментарии, связанные с размером, дали информацию о таких параметрах помещений, как размер комнат, планировка и доступность.

Комментарии, связанные с голосованием

Комментарии, связанные с голосованием, относятся к регистрации избирателей, ходу выборов и их безопасности. Эти комментарии не касаются мест размещения избирательных пунктов. Они рассматривались персоналом округа и учитывались там, где это было целесообразно.

Тип помещения

Многие комментарии касались помещений и того, насколько избирателям удобно голосовать в них. Некоторые комментарии относились к конкретным помещениям, а другие — к определенным типам помещений. Например, в нескольких комментариях выражалось беспокойство о голосовании в школах, а в других — готовность голосовать в торговых центрах. В остальных комментариях в данной категории просто выражалась поддержка конкретного места или отсутствие таковой.

Предложенные объекты

На этих встречах с общественностью было рекомендовано 306 помещений, 171 из которых уже не рассматривалось компанией PlaceWorks. По этим помещениям выполнялась камеральная

проверка, и они были либо отбракованы, либо одобрены для посещения объекта. Предложения по уже рассматриваемым помещениям были использованы в ходе камеральной проверки и во многих случаях дали сведения, которые помогли перевести помещение на следующий этап анализа.

3.3.4 Привлечение общественности на втором этапе

Цель второго этапа встреч с общественностью заключалась, главным образом в том, чтобы проинформировать ее о 2000 рекомендуемых потенциальных избирательных пунктах. Данный этап встреч был менее интерактивным и больше сосредоточен на том, чтобы участники ясно поняли все изменения, связанные с новой моделью голосования, и чтобы сообщить им о том, как их отзывы были учтены при выборе потенциальных помещений. Хотя официальная деятельность не велась, участники имели возможность дать комментарий и внести предложения по потенциальным помещениям. На втором этапе было получено минимальное количество комментариев, и те, которые были даны, были связаны с регистрацией избирателей, ходом выборов и безопасностью. Поэтому анализ данных комментариев не был нужен для окончательного выбора мест размещения избирательных пунктов.

3.3.5 Результаты

Партнерские общественные организации старались приглашать на встречи участников из разных демографических групп. Им удалось привлечь почти 2300 участников со всего округа. Встречи были проведены в 30 географических регионах. Также проводились дополнительные встречи, чтобы непосредственно охватить лиц с инвалидностью, а также в ответ на просьбы общественных групп, заинтересованных в том, чтобы больше узнать о модели использования избирательных пунктов. Эта деятельность внесла значимый вклад в общественную жизнь и способствовала установлению сотрудничества между разными секторами.



4.0 РЕКОМЕНДАЦИИ ПО РАЗМЕЩЕНИЮ ИЗБИРАТЕЛЬНЫХ ПУНКТОВ В ОКРУГЕ ЛОС-АНДЖЕЛЕС

После выполнения большого объема анализа данных, в том числе собранных на месте, и деятельности по информированию общественности технические консультанты составили окончательный список рекомендаций по 2000 потенциальных избирательных пунктов, включая 1000 лучших избирательных пунктов и еще одну 1000 основных потенциальных избирательных пунктов, которые можно будет использовать, если какой-либо из 1000 лучших нельзя будет использовать в качестве избирательного пункта на президентских праймериз 2020 г. Эти помещения будут дальше анализироваться персоналом округа Лос-Анджелес, занимающимся подготовкой к выборам, чтобы обеспечить полное соответствие требованиям закона VCA, производственным требованиям и условиям помещения.

4.1 РЕКОМЕНДОВАННАЯ МОДЕЛЬ: КРИТЕРИИ В ОТНОШЕНИИ ПРОЖИВАНИЯ И РАБОТЫ

Рекомендуемая модель, использованная исследователями для выработки окончательных рекомендаций по избирательным пунктам, была разработана при поддержке Консультативного комитета VSAP. В ней исследователи стремились применить сбалансированный подход, выполняя производственные требования и в то же время удовлетворяя потребности всех избирателей в округе Лос-Анджелес.

Модель критериев в отношении проживания и работы основана на информации из отзывов, говорящей о том, что избирателям удобнее всего голосовать возле дома или места работы, а также в таких знакомых заведениях, как общественные здания и школы. Для разработки модели, определяющей самые идеальные избирательные пункты, оценка размера помещения, оценка помещения и оценка пригодности складывались в окончательное уравнение модели, и проводилось ранжирование. Такое уравнение гарантировало, что

физические характеристики объекта получали такой же вес, что и социально-экономические и демографические факторы, учтенные в оценке пригодности. Правило 1320, описанное в разделе 2.3, использовалось для гарантии того, что избирательные пункты будут находиться на расстоянии не больше четверти мили. В таблице 10 показаны слои данных и соответствующие веса, использованные при выработке окончательных рекомендаций по избирательным пунктам.

Модель критериев в отношении проживания и работы использовалась для выделения 2000 потенциальных рекомендуемых избирательных пунктов, отнесенных к категориям 1000 лучших и 1000 основных помещений. В первую очередь рекомендуется 1000 лучших избирательных пунктов. Если какой-либо из 1000 лучших объектов нельзя будет использовать на выборах, можно будет брать их из 1000 основных потенциальных избирательных пунктов, представляющих собой подходящие объекты.

Таблица 10. Весовое распределение потребности

Слой потребности	Весовой процент
A. Критерии в отношении проживания и работы — места проживания избирателей	24
B. Критерии в отношении проживания и работы — места расположения центров занятости	15
C. Критерии в отношении проживания и работы — равномерное распределение	1
D. Социально-экономические факторы — районы проживания малоимущих	5
E. Социально-экономические факторы — районы с небольшим числом владельцев автомобилей	5
F. Социально-экономические факторы — изолированные районы	5
G. Социально-экономические факторы — районы проживания языковых меньшинств	5
H. Характеристики избирателей — незарегистрированные избиратели с правом голоса	7
I. Характеристики избирателей — зарегистрированные избиратели с высокой явкой	2



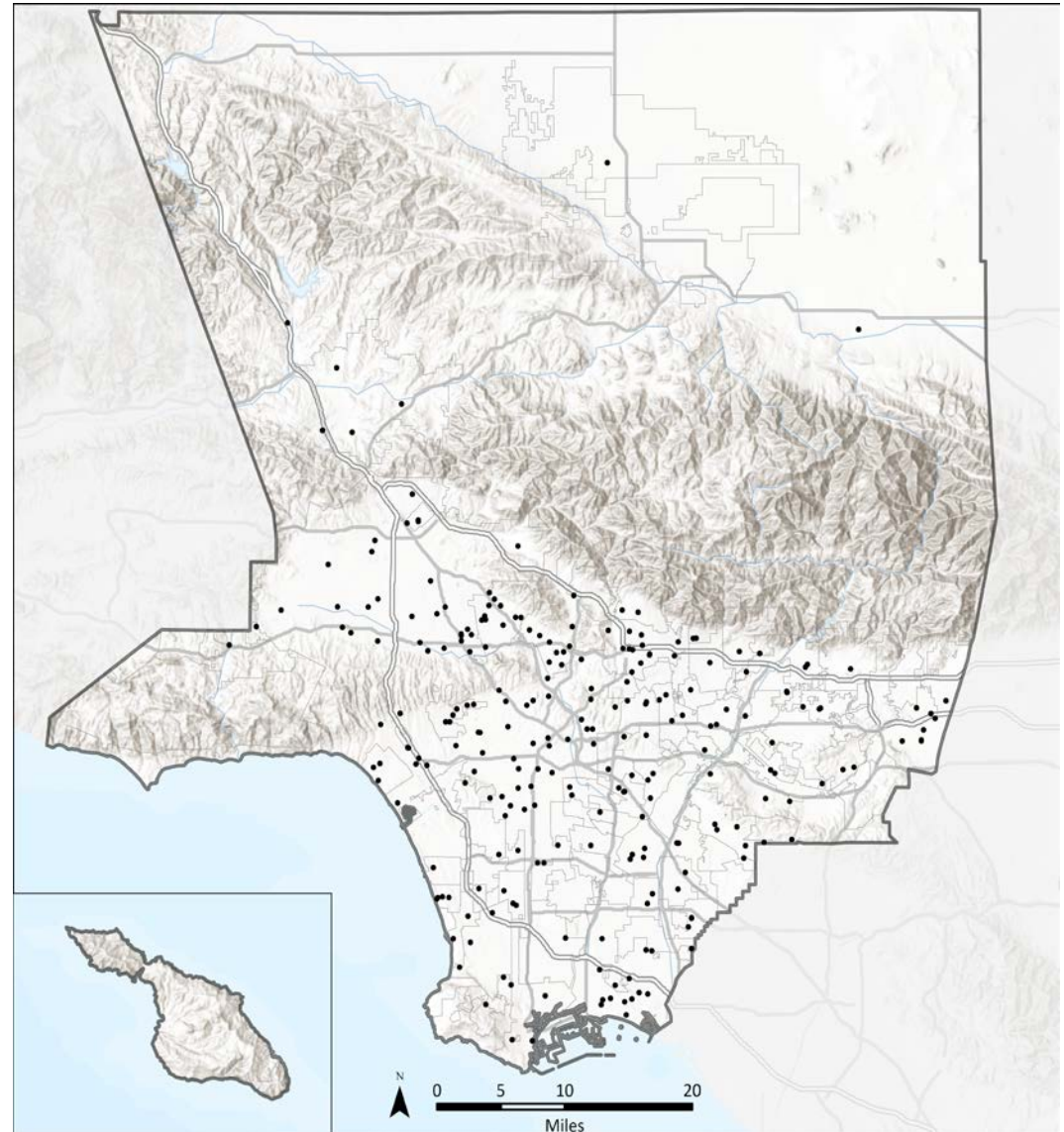
J. Характеристики избирателей — появляющиеся новые избиратели	5
K. Характеристики избирателей — низкий процент использования голосования по почте	10
L. Характеристики избирателей — избиратели с инвалидностью	4
M. Транспорт — доступ к общественному транспорту	5
N. Транспорт — наличие парковки	2
O. Транспорт — скопление транспорта	5
Процент	100



4.2 РЕКОМЕНДУЕМЫЕ МЕСТА РАЗМЕЩЕНИЯ УРН ДЛЯ ГОЛОСОВАНИЯ ПО ПОЧТЕ

Рекомендации по размещению урн для голосования по почте были составлены на основании данных округа о существующих местах для голосования по почте, и многие из них останутся без изменений. Дополнительные места можно будет взять из 1000 основных рекомендуемых помещений избирательных пунктов. Помещения, имеющие недостаточный размер для этих выборов, но обладающие другими подходящими характеристиками, будут служить идеальными местами для размещения урн для голосования по почте, которые можно будет без труда превратить в полноценные избирательные пункты для будущих выборов. Полный список рекомендуемых мест размещения урн для голосования по почте приведен в Приложении I.

Рис. 16. Избирательные пункты для голосования по почте





4.3 РЕКОМЕНДУЕМЫЕ ПОМЕЩЕНИЯ ИЗБИРАТЕЛЬНЫХ ПУНКТОВ

Полный список 2000 рекомендуемых помещений избирательных пунктов приведен в Приложении J. Эти помещения только рекомендуются; исследователи не гарантируют, что они станут официальными избирательными пунктами. Персонал округа, занимающийся подготовкой к выборам, изучит каждое помещение, чтобы гарантировать соответствие требованиям закона VCA и производственным требованиям, и возглавит работу по выезду на объекты для определения их пригодности для проведения выборов.

Компания PlaceWorks предоставила RR/CC руководство по ведению базы данных рекомендованных помещений в будущем. Такой профилактический подход гарантирует, что обновленные слои данных будут использоваться для определения потребности в избирательных пунктах с географической точки зрения. Компания PlaceWorks также составила отчет об опыте, приобретенном в ходе анализа, чтобы персонал округа, занимающийся подготовкой к выборам, мог знать о препятствиях для выбора помещений и введения их в эксплуатацию.

В следующем разделе описано, как 1000 лучших рекомендуемых помещений избирательных пунктов распределена по территории округа. На каждой карте показано распределение избирательных пунктов по отношению к требованиям закона VCA, изложенным в разделе 2.2.2 и приведенным повторно в таблице 11.

Таблица 11. Слои данных, требуемые по закону VCA

Минимальные факторы, требуемые для размещения избирательных пунктов и урн для голосования по почте, согласно закону VCA

- Близость к остановкам общественного транспорта
- Расстояние и время, необходимое, чтобы добраться до избирательного пункта/урны для голосования по почте на автомобиле/общественном транспорте
- Схемы движения транспорта возле избирательного пункта и урны для голосования по почте
- Близость к центрам сосредоточения населения
- Близость к географически изолированным населенным пунктам
- Близость к районам проживания малоимущих
- Близость к избирателям с инвалидностью
- Близость к районам проживания языковых меньшинств
- Близость к районам с небольшим числом владельцев автомобилей
- Близость к незарегистрированным избирателям с правом голоса
- Близость к населенным пунктам, где ранее мало использовалось голосование по почте



Рис. 17. Карта 1000 лучших избирательных участков

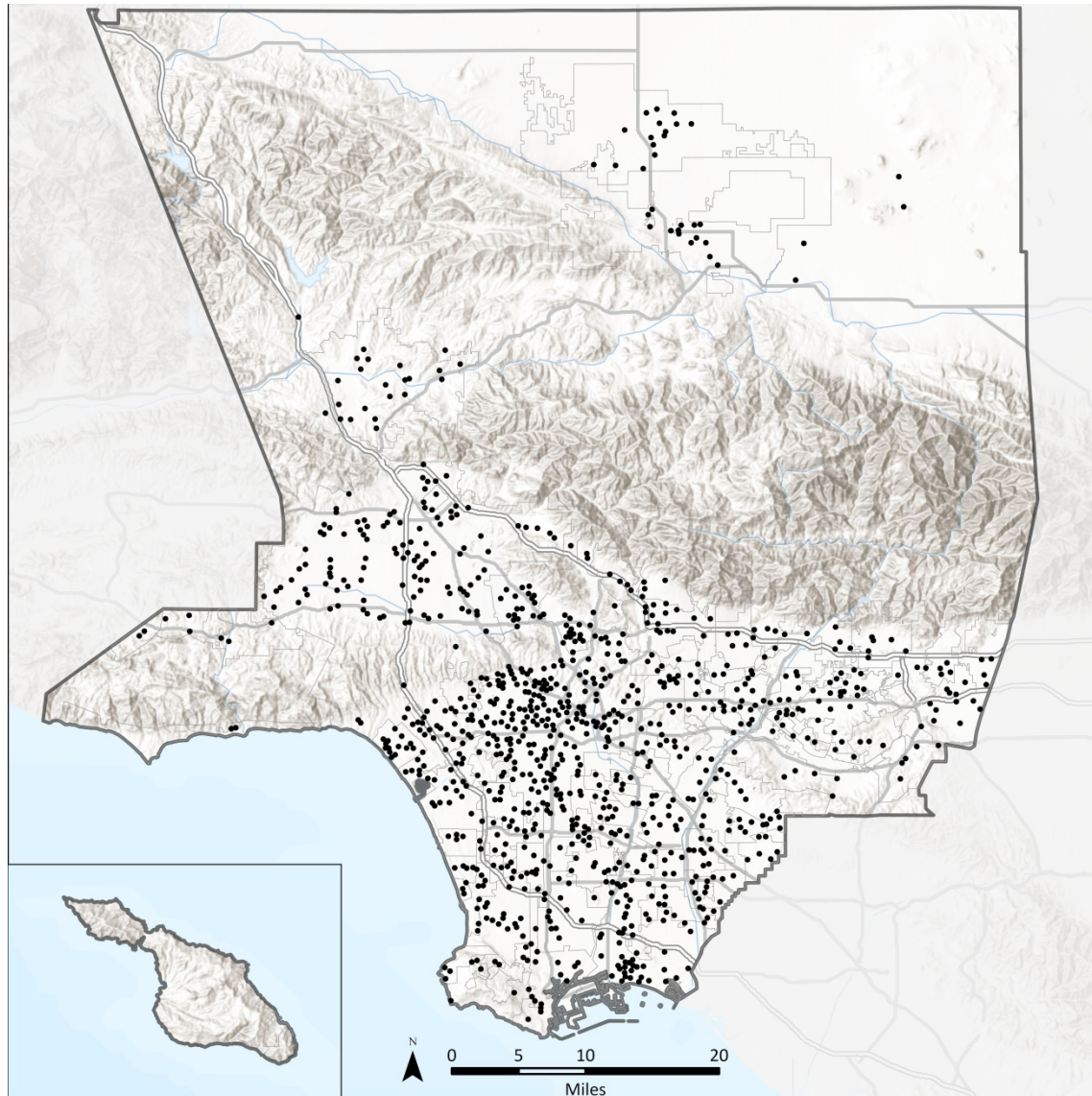
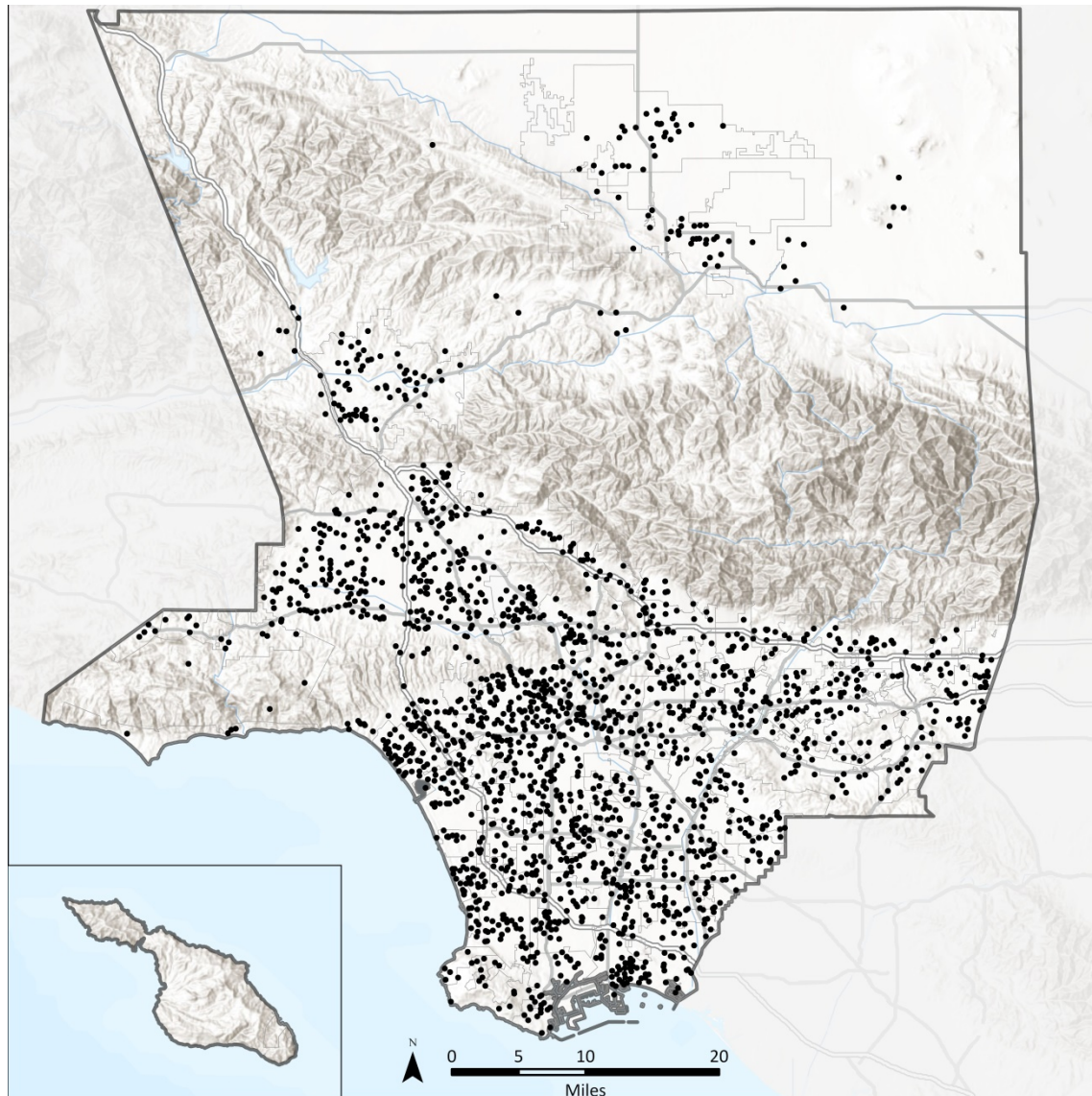




Рис. 18. Карта 2000 лучших избирательных участков





Рекомендуемые избирательные пункты вблизи центров сосредоточения населения

В модели критериев в отношении проживания и работы, использовавшейся для выделения наиболее подходящих помещений, подчеркивалась важность размещения избирательных пунктов возле мест, где избиратели живут и работают. На рисунке 19 показаны места размещения рекомендуемых избирательных пунктов по отношению к местам проживания избирателей. Как указано в условных обозначениях, более темные цвета соответствуют районам с более высокой плотностью населения. Группы черных точек показывают места размещения потенциальных избирательных пунктов по отношению к таким центрам сосредоточения населения. Рекомендуемые избирательные пункты чаще всего группируются в районах с более высокой плотностью населения, но также имеются в менее населенных частях округа.

Как показано в таблице 12, 33,5% рекомендуемых избирательных пунктов находятся в районах с высокой или очень высокой плотностью, а 39,1% избирательных пунктов — в районах с очень низкой и низкой плотностью.

Показанная плотность населения учитывает населенные районы в каждой группе кварталов и исключает группы кварталов, где проживает менее 0,25 избирателя с правом голоса на акр.

Рис. 19. Рекомендуемые избирательные пункты вблизи центров сосредоточения населения

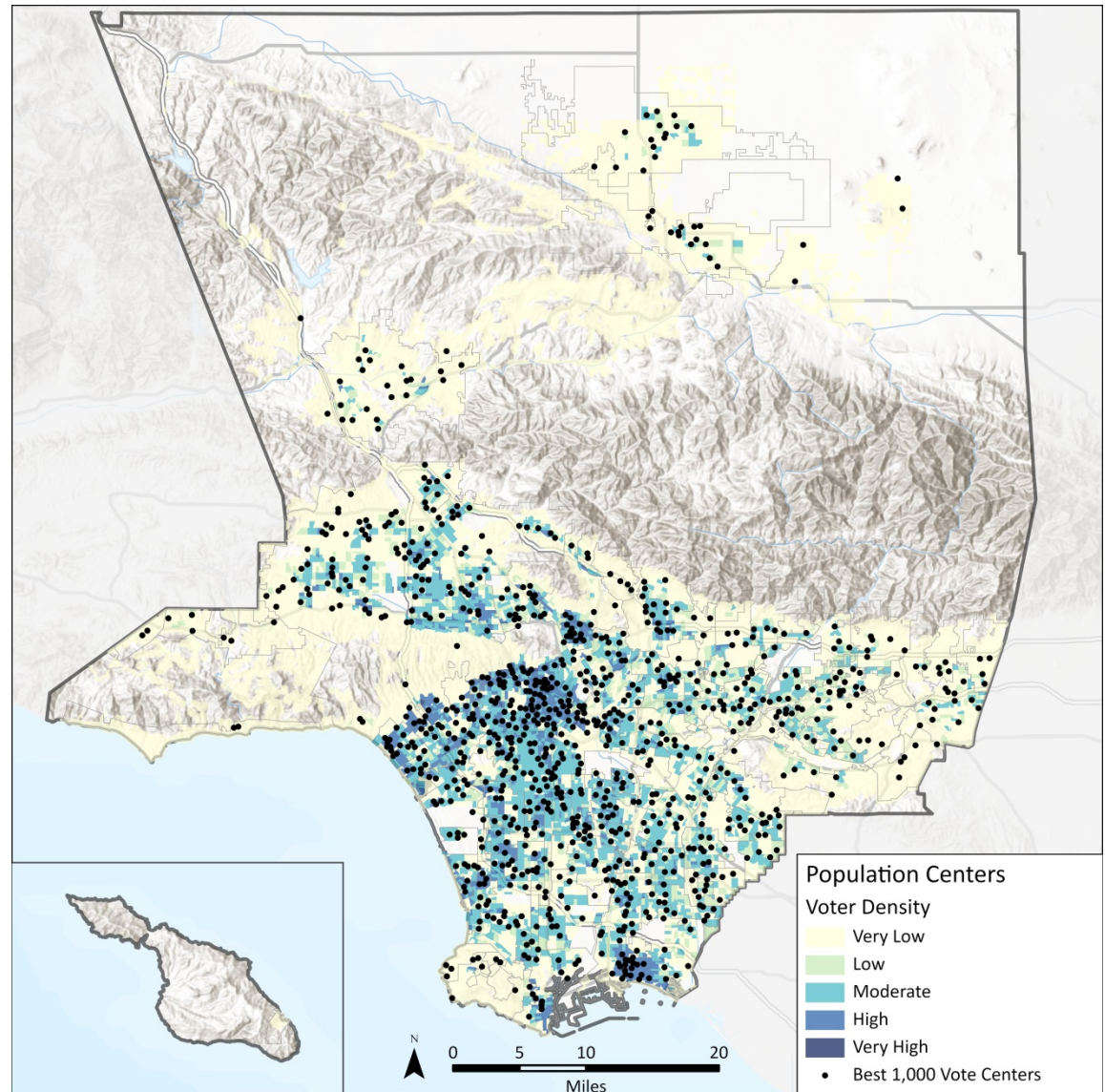




Таблица 12. Рекомендуемые избирательные пункты вблизи центров
сосредоточения населения

ПЛОТНОСТЬ ВСЕХ ИЗБИРАТЕЛЕЙ С ПРАВОМ ГОЛОСА	ОБЩИЙ ПРОЦЕНТ ИЗБИРАТЕЛЬНЫХ ПУНКТОВ
Very Low (≤ 5)	13.8 %
Low (≤ 10)	25.3%
Moderate (≤ 15)	27.4%
High (≤ 20)	15.6%
Very High (≤ 368)	17.9%



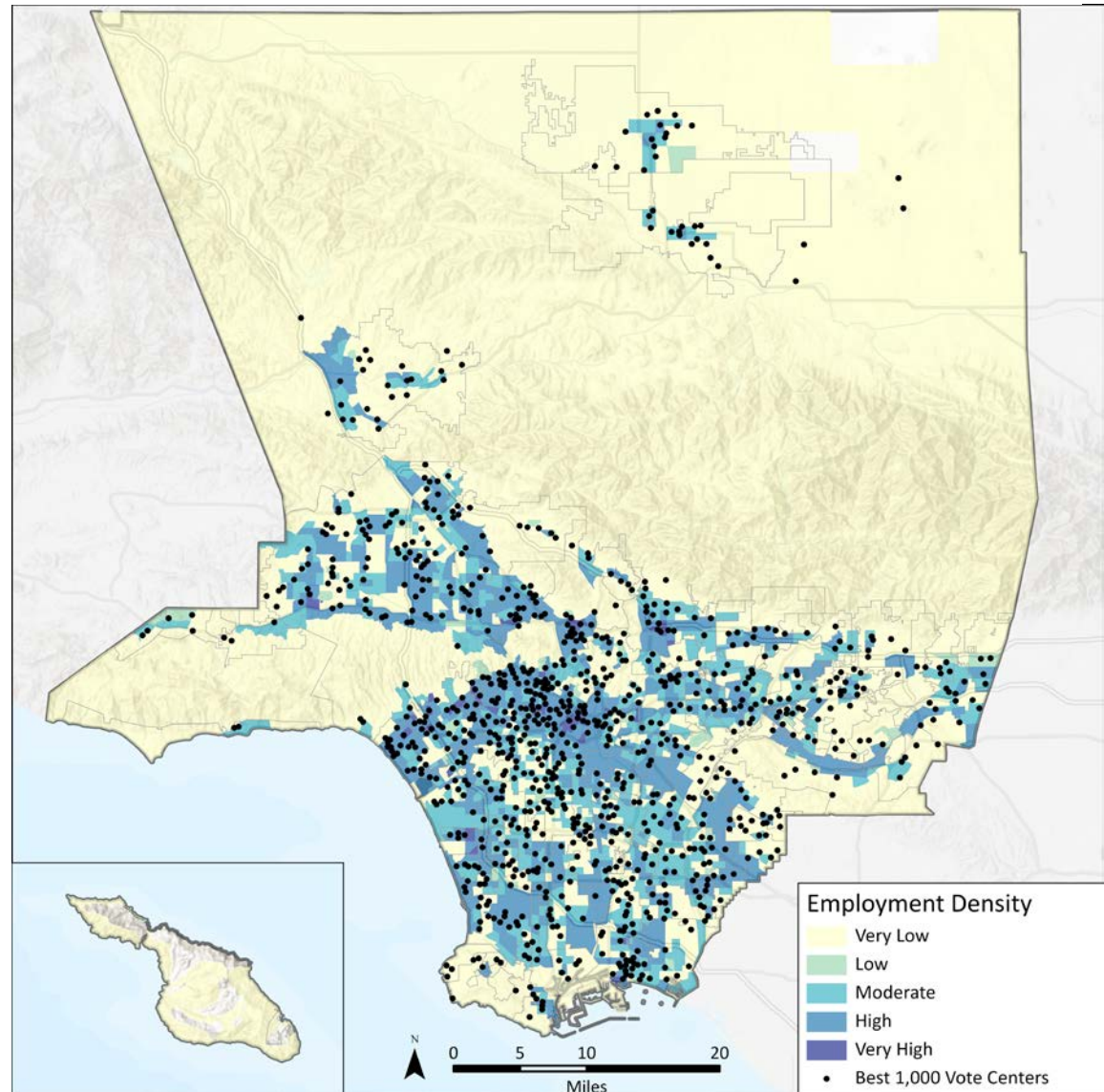
Рекомендуемые избирательные пункты вблизи центров занятости

Как и на рисунке 19, на рисунке 20 используется модель критериев в отношении проживания и работы, чтобы показать места размещения рекомендуемых избирательных пунктов по отношению к центрам занятости. Центрами занятости называются районы, в которых сосредоточены места работы. Рекомендуемые избирательные пункты чаще всего группируются возле центров занятости, при этом значительное число (28%) помещений находится в районах с меньшим числом центров занятости. Как показано в таблице 13, 41,1% рекомендуемых избирательных пунктов находится в центрах занятости с очень высокой или высокой плотностью, а 31,7% — в центрах занятости с очень низкой и низкой плотностью

Таблица 13. Рекомендуемые избирательные пункты вблизи центров занятости

ПЛОТНОСТЬ ЗАНЯТОГО НАСЕЛЕНИЯ	ОБЩИЙ ПРОЦЕНТ ИЗБИРАТЕЛЬНЫХ ПУНКТОВ
Very Low (≤ 2.6)	28.4%
Low (≤ 2.8)	3.3%
Moderate (≤ 5.4)	27.2%
High (≤ 38.9)	37.8%
Very High (≤ 474.2)	3.3%

Рис. 20. Рекомендуемые избирательные пункты вблизи центров занятости





Рекомендуемые избирательные пункты вблизи районов проживания малоимущих

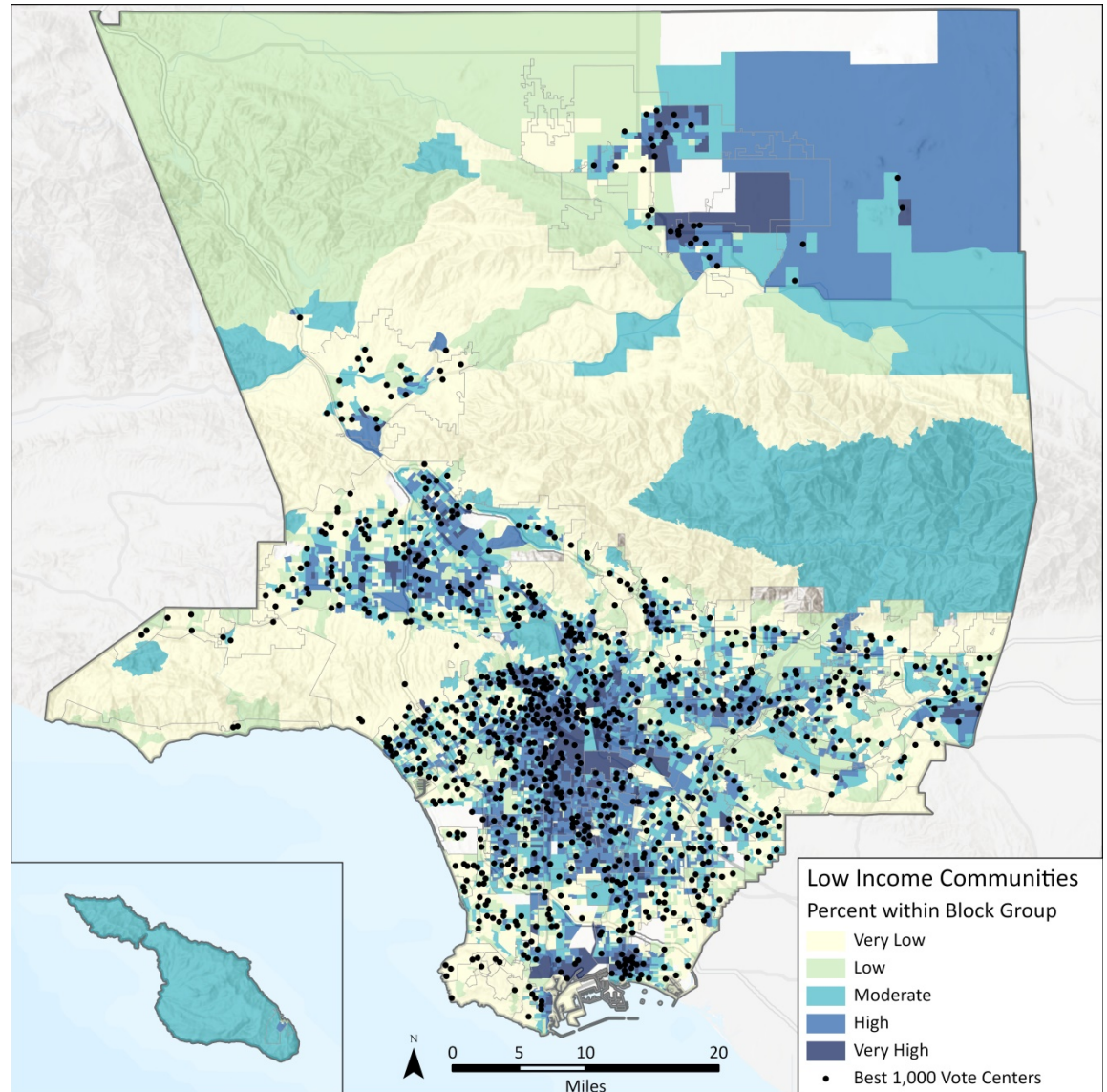
Размещение избирательных пунктов возле тех, кто ранее был недостаточно представлен в демократических процессах, также является ключевым фактором в новой модели использования избирательных пунктов. На рисунке 21 показано местоположение районов проживания малоимущих по отношению к рекомендуемым избирательным пунктам.

Министерство жилищного строительства и городского развития (HUD) определяет семьи с низким доходом как семьи, доход которых не превышает 80% медианного семейного дохода, который в округе Лос-Анджелес составляет 64 300 долларов. Как показано в таблице 13, 36% рекомендуемых избирательных пунктов находятся в районах с высокой или очень высокой концентрацией семей с низким доходом, а 41,8% — в районах с очень низкой или низкой концентрацией семей с низким доходом.

Таблица 14. Рекомендуемые избирательные пункты вблизи районов проживания малоимущих

ПРОЦЕНТ СЕМЕЙ С НИЗКИМ ДОХОДОМ В КАЖДОЙ ГРУППЕ КВАРТАЛОВ	ОБЩИЙ ПРОЦЕНТ ИЗБИРАТЕЛЬНЫХ ПУНКТОВ
Very Low (≤ 14)	20.9%
Low (≤ 23)	15.1%
Moderate (≤ 38)	22.1%
High (≤ 61)	27.8%
Very High (≤ 100)	14.0%

Рис. 21. Рекомендуемые избирательные пункты вблизи районов проживания малоимущих





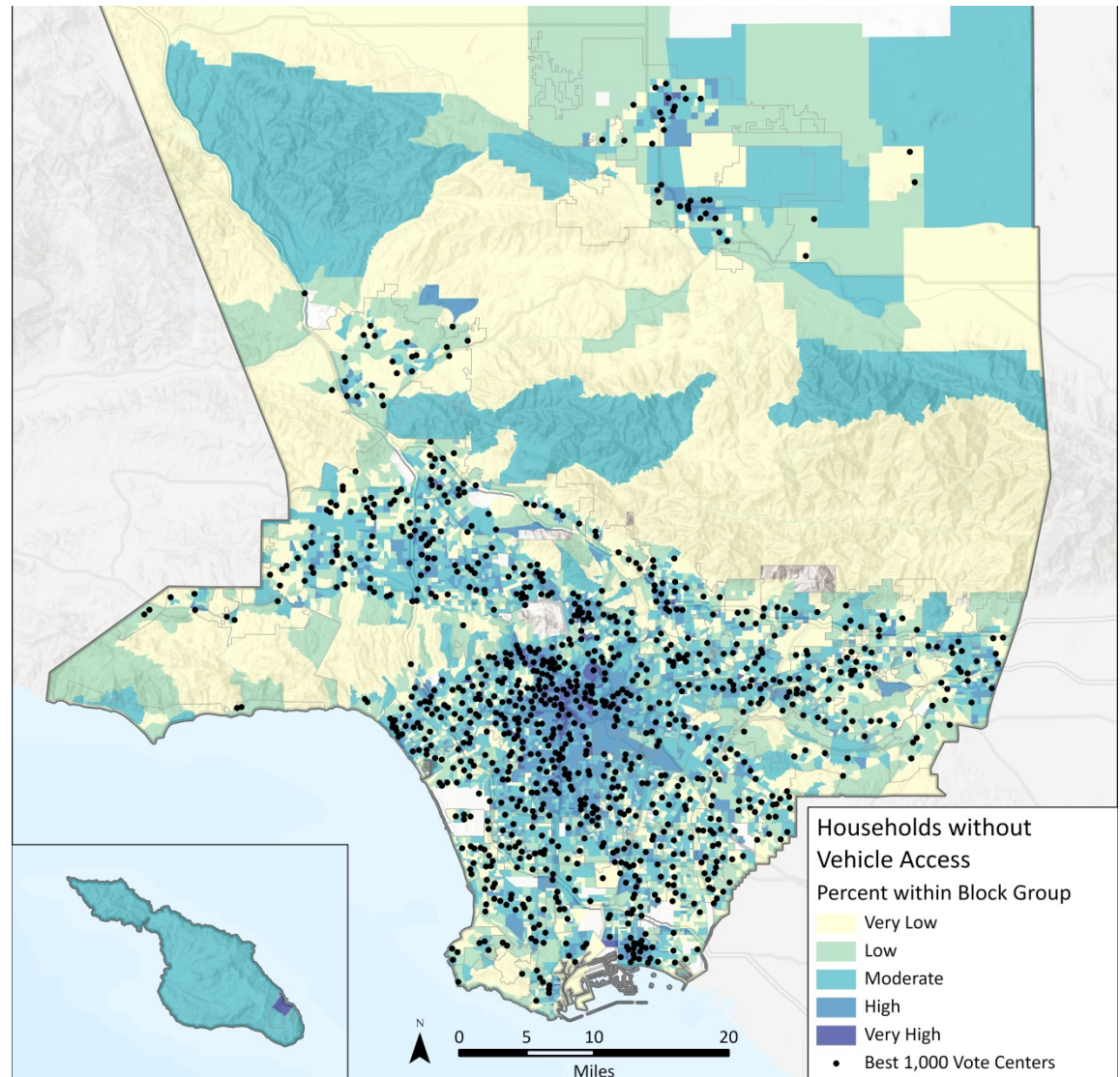
Рекомендуемые избирательные пункты вблизи районов с небольшим числом владельцев автомобилей

Была проанализирована близость избирательных пунктов к районам с небольшим числом владельцев автомобилей, чтобы учесть препятствия для доступа к помещениям избирательных пунктов без личного транспорта. На рисунке 22 показаны рекомендуемые избирательные пункты по отношению к занятым жилым помещениям без доступа к автомобилю в каждой группе кварталов. Как показано в таблице 15, 36,2% рекомендуемых избирательных пунктов находятся возле районов с низким уровнем встречаемости избирателей без личного транспорта.

Таблица 15. Рекомендуемые избирательные пункты вблизи районов с небольшим числом владельцев автомобилей

ПРОЦЕНТ ЗАНЯТЫХ ЖИЛЫХ ПОМЕЩЕНИЙ БЕЗ ДОСТУПА К АВТОМОБИЛЮ	ОБЩИЙ ПРОЦЕНТ ИЗБИРАТЕЛЬНЫХ ПУНКТОВ
Very Low (≤ 2)	15.1%
Low (≤ 4)	21.1%
Moderate (≤ 13)	33.1%
High (≤ 35)	4.3%
Very High (≤ 95)	30.7%

Рис. 22. Рекомендуемые избирательные пункты вблизи районов с небольшим числом владельцев автомобилей





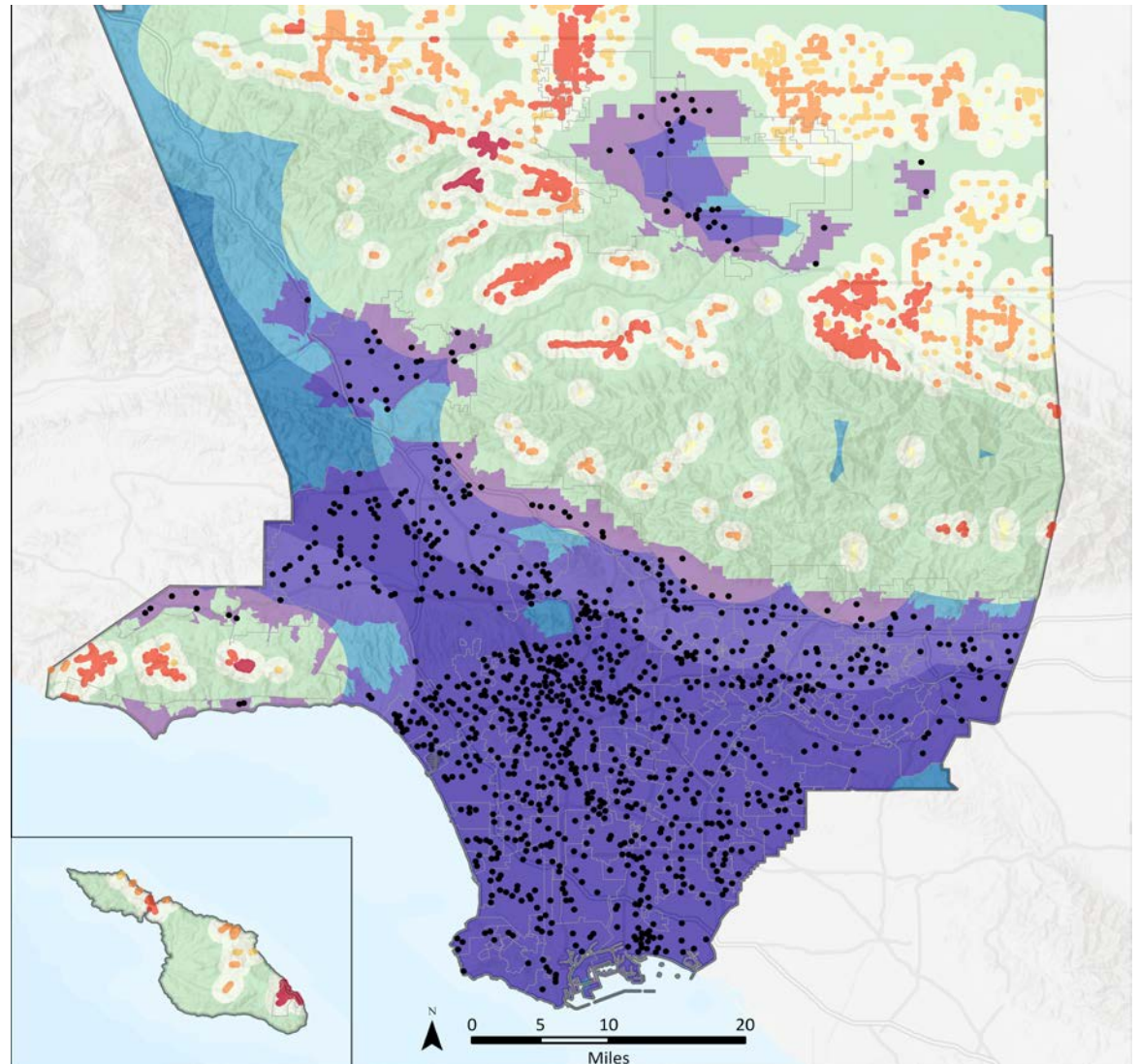
Рекомендуемые избирательные пункты вблизи географически изолированных населенных пунктов

Для обеспечения равных возможностей голосовать для всех избирателей тщательно рассматривался вопрос близости избирательных пунктов к географически изолированным населенным пунктам. На рисунке 23 показаны рекомендуемые избирательные пункты по отношению к избирателям в этих географически изолированных населенных пунктах, включая незарегистрированных избирателей с правом голоса.

На нем также показаны городские зоны в округе Лос-Анджелес расстояние от изолированных населенных пунктов до более населенных частей округа. В результате около 48% жителей географически изолированных населенных пунктов проживают на расстоянии до 5 миль (8 км) от избирательного пункта.

Город Авалон, расположенный на острове Санта-Каталина, уникальным образом изолирован от континентальной части округа Лос-Анджелес. Для удобства избирателей в данном географическом регионе RR/CC заранее определило, что избирательный пункт будет размещен в муниципалитете города Авалон, и анализ данного региона не проводился.

Рис. 23 Рекомендуемые избирательные пункты вблизи географически изолированных населенных пунктов



Voter Density in Isolated Populations

- Very Low
- Low
- Moderate
- High
- Very High

Distance from Isolated Populations (Miles)

- 0.25 - 1
- 1 - 5
- 5 - 10
- > 10
- Urban Areas

- Best 1,000 Vote Centers

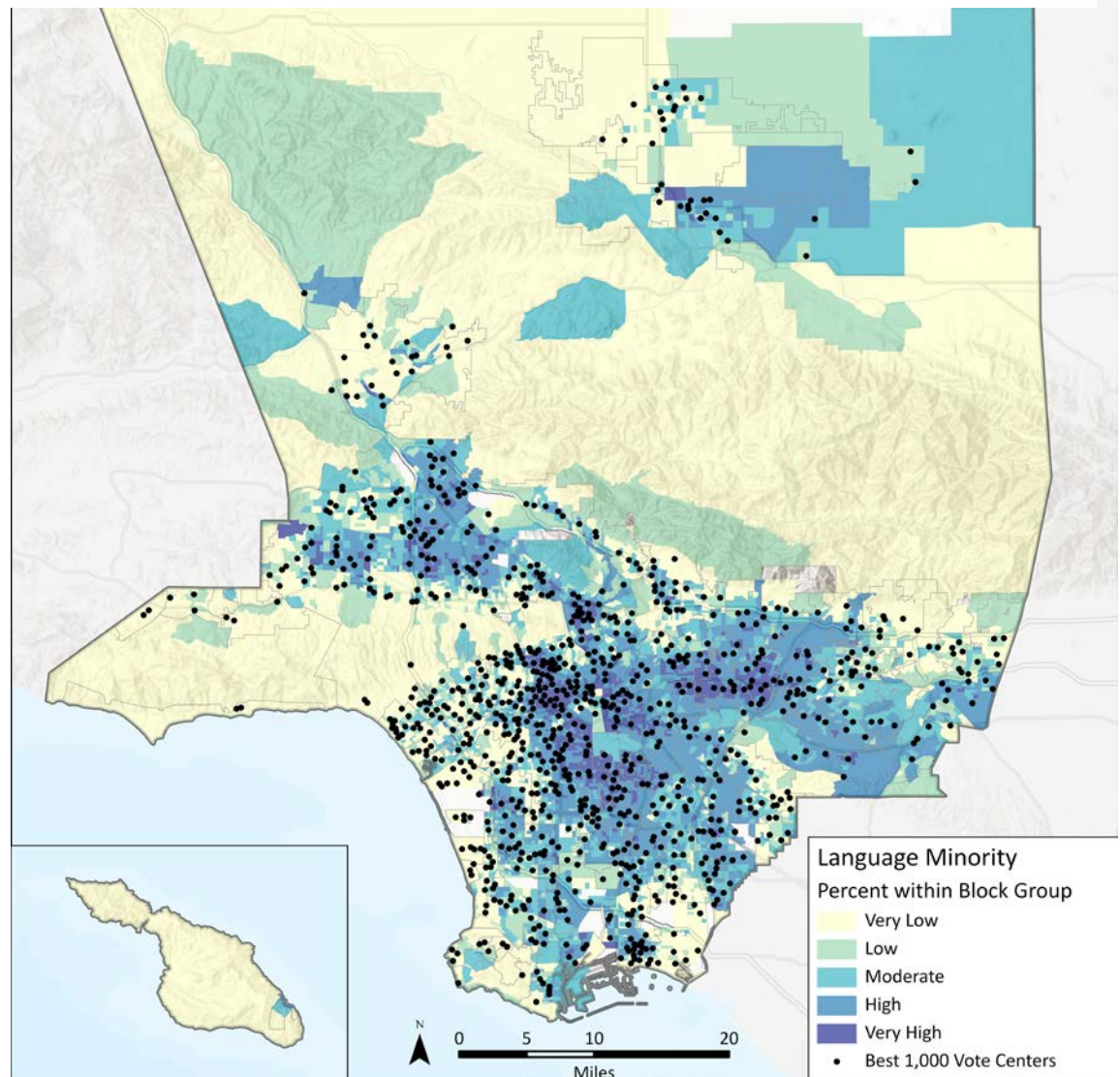


Рекомендуемые избирательные пункты вблизи районов проживания языковых меньшинств

По модели использования избирательных пунктов RR/CC будет и дальше оказывать языковую поддержку на 12 языках, помимо английского. В классификации переписи США, которая использована в данном анализе, районы проживания языковых меньшинств определяются как районы проживания групп лиц, которые говорят на другом языке (не на английском) «очень хорошо», а английским владеют «хуже, чем очень хорошо».

На рисунке 24 показаны рекомендуемые места размещения избирательных пунктов по отношению к районам проживания языковых меньшинств. Около 63% населения, относящегося к языковым меньшинствам, проживает на расстоянии до половины мили от рекомендованного избирательного пункта.

Рис. 23 Рекомендуемые избирательные пункты вблизи районов проживания языковых меньшинств



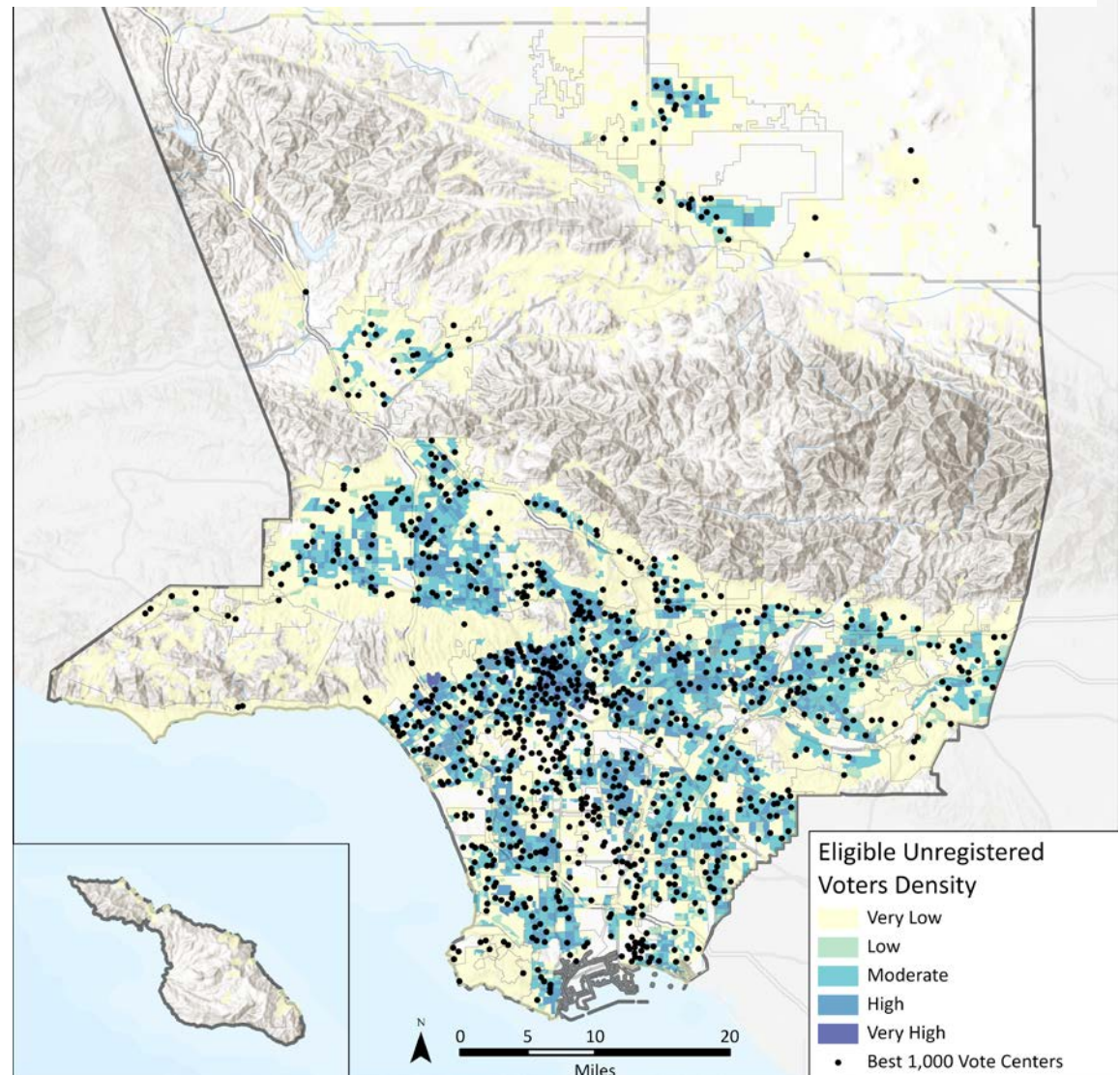


Рекомендуемые избирательные пункты вблизи незарегистрированных избирателей с правом голоса

RR/CC признает важность привлечения незарегистрированных избирателей с правом голоса. Для обеспечения явки этих важных участников, избирательные пункты должны быть легкодоступными и эффективными в использовании.

На рисунке 25 показаны места размещения рекомендуемых помещений избирательных пунктов по отношению к незарегистрированным избирателям с правом голоса. В ходе анализа были выделены группы кварталов с одним или несколькими незарегистрированными избирателями с правом голоса. Около 60% незарегистрированных избирателей с правом голоса проживают на расстоянии до половины мили от рекомендованного избирательного пункта.

Рис. 25 Рекомендуемые избирательные пункты вблизи незарегистрированных избирателей с правом голоса

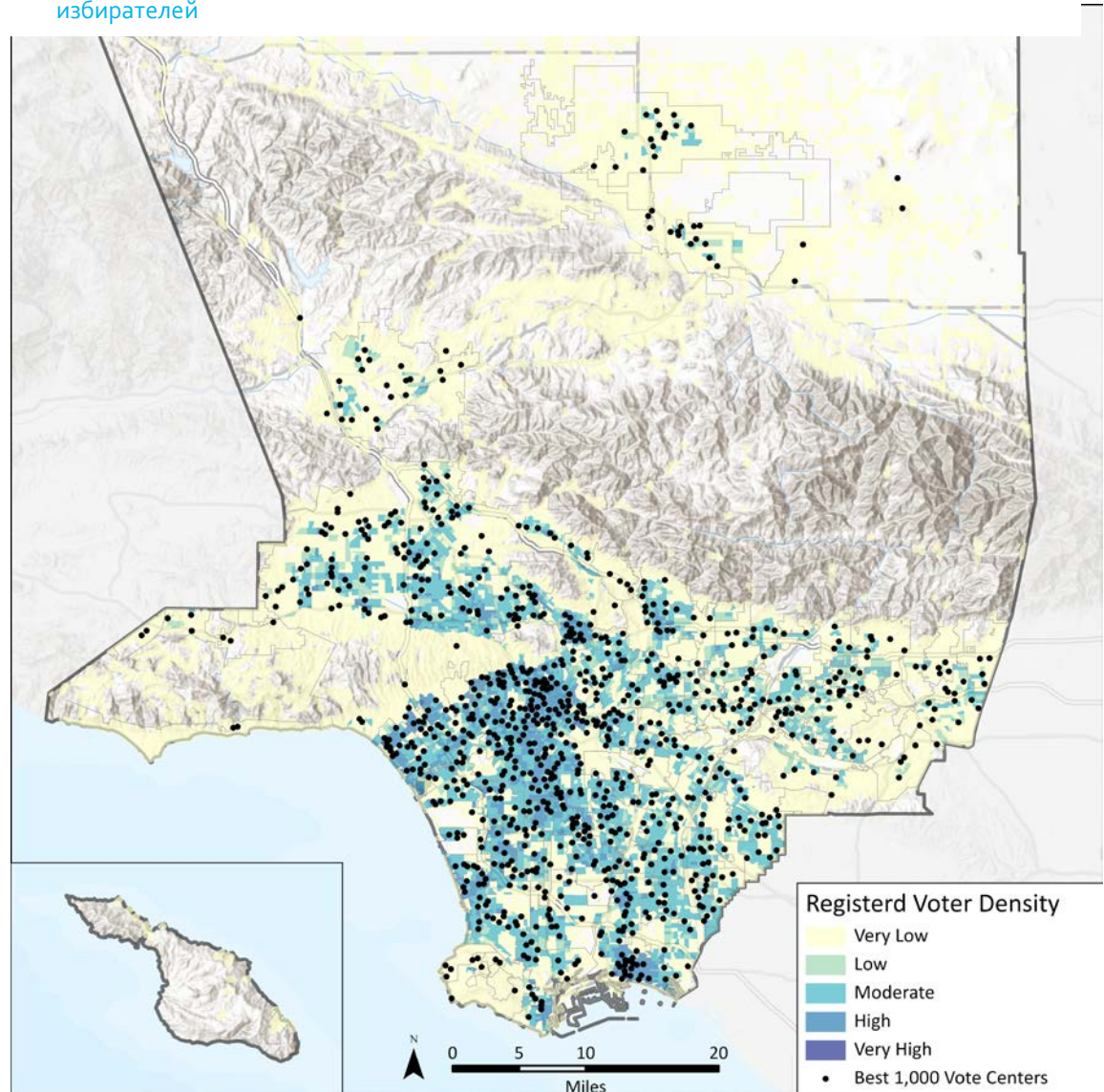




Рекомендуемые избирательные пункты вблизи районов с высокой плотностью избирателей

Для удовлетворения потребностей избирателей с высокой вероятностью участия в выборах избирательные пункты должны располагаться вблизи районов с высокой долей зарегистрированных избирателей. На рисунке 26 показаны рекомендуемые избирательные пункты по отношению к плотности избирателей с высокой явкой (активных избирателей) для каждой группы кварталов, при этом отображены только те группы кварталов, в которых имеется 1 или несколько избирателей с высокой явкой. Около 60% зарегистрированных избирателей с правом голоса проживают на расстоянии до половины мили от рекомендованного избирательного пункта.

Рис. 26. Рекомендуемые избирательные пункты вблизи районов с высокой плотностью избирателей





Рекомендуемые избирательные пункты вблизи населенных пунктов, где ранее мало использовалось голосование по почте

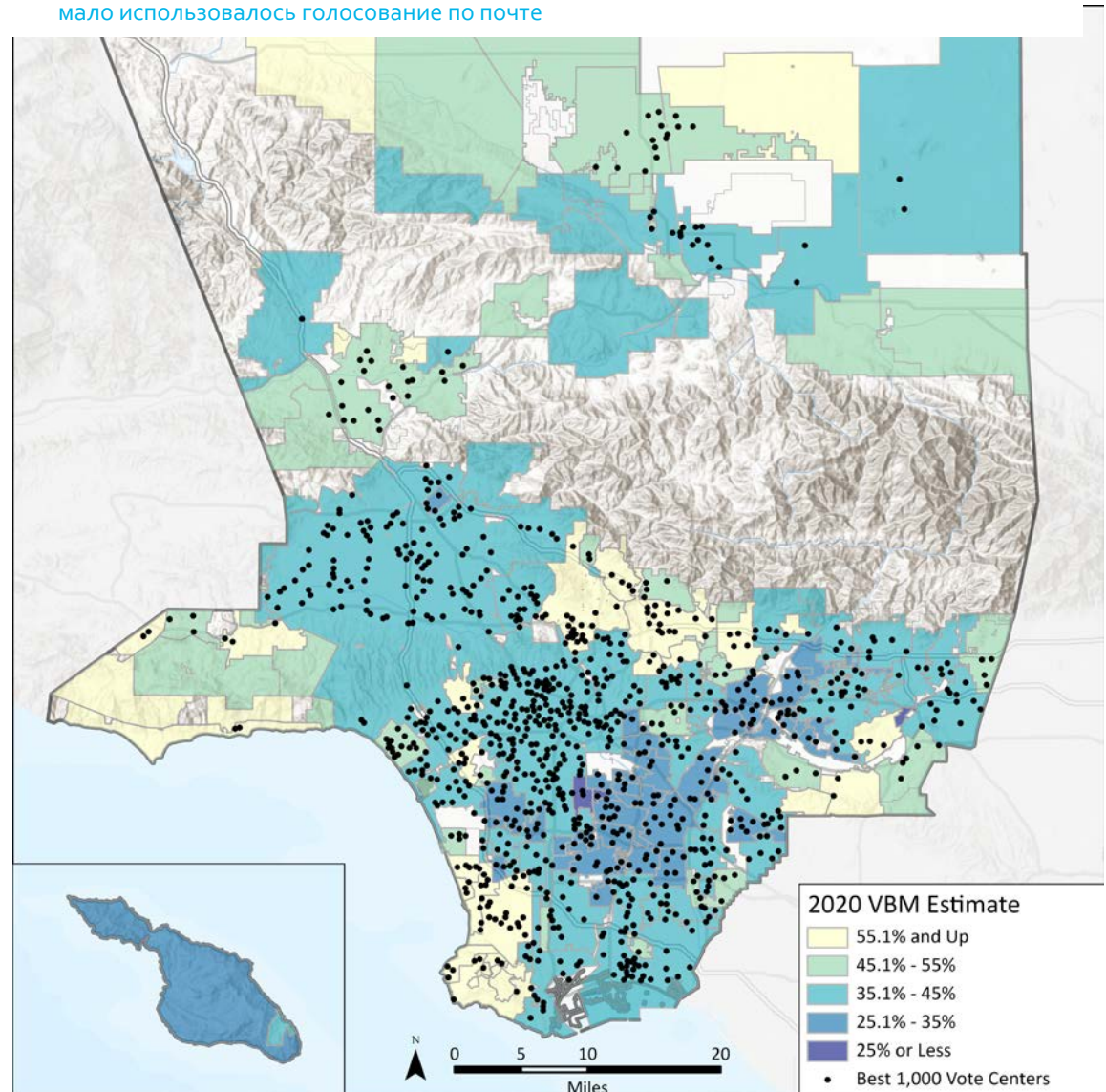
Размещение избирательных пунктов возле групп населения с высоким уровнем использования голосования по почте расширяет возможности голосования. RR/CC необходимо найти оптимальный баланс при выборе официальных избирательных пунктов для населения, голосующего по почте. Этот баланс предусматривает наличие подходящих полноценных помещений и большого количества пригодных мест размещения урн для голосования по почте.

На рисунке 27 показаны прогнозные данные об использовании голосования по почте на городском уровне на выборах 2020 г. (данные предоставлены RR/CC). Как показано в таблице 16, 22,6% рекомендуемых избирательных пунктов находятся в районах, где более 55% избирателей используют голосование по почте, а 15,1% — в районах, где уровень использования голосования по почте составляет менее 35%.

Таблица 16. Рекомендуемые избирательные пункты вблизи населенных пунктов, где ранее мало использовалось голосование по почте

ОРИЕНТИРОВОЧНЫЙ ПРОЦЕНТ ИСПОЛЬЗОВАНИЯ ГОЛОСОВАНИЯ ПО ПОЧТЕ	ОБЩИЙ ПРОЦЕНТ ИЗБИРАТЕЛЬНЫХ ПУНКТОВ
55.1% and Above	13.0%
45.1%-55%	9.6%
35.1%-45%	62.3%
25.1%-35%	14.8%
25% or Less	0.3%

Рис. 27. Рекомендуемые избирательные пункты вблизи населенных пунктов, где ранее мало использовалось голосование по почте

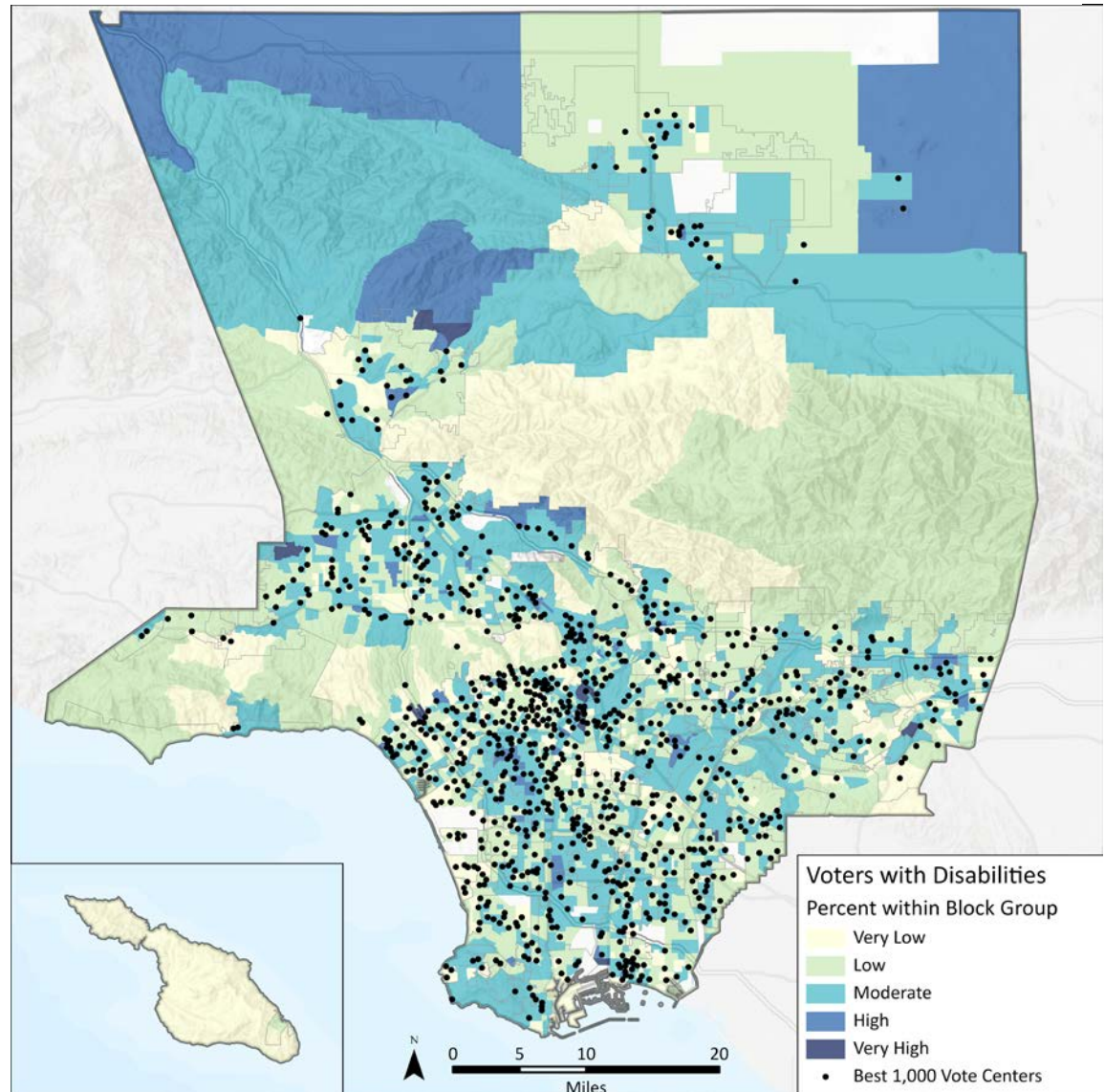




Рекомендуемые избирательные пункты вблизи избирателей с инвалидностью

Новая модель использования избирательных пунктов предусматривает, что они будут доступны для всех избирателей за счет того, что избирательные пункты, приспособленные для лиц с инвалидностью, будут расположены в непосредственной близости от таких избирателей. На рисунке 28 показан уровень встречаемости избирателей с инвалидностью в каждом переписном районе по отношению к рекомендуемым избирательным пунктам. Около 78% избирателей с инвалидностью проживают на расстоянии до половины мили от рекомендованного избирательного пункта.

Рис. 28. Рекомендуемые избирательные пункты вблизи избирателей с инвалидностью





Рекомендуемые избирательные пункты вблизи остановок общественного транспорта

Районы проживания малоимущих часто зависят от доступа к общественному транспорту, и появляющиеся новые избиратели демонстрируют тенденцию пользоваться транспортом скорее по собственному желанию, чем по необходимости. На рисунке 29 показано разделение доступа к общественному транспорту на следующие категории:

- **Никакой** — районы на расстоянии более 0,5 мили (0,8 км) от транзитной остановки.
- **Плохой** — районы на расстоянии до 0,5 мили (0,8 км) от транзитной остановки низкого качества.
- **Неплохой** — районы на расстоянии до 0,5 мили (0,8 км) от транзитной остановки высокого качества.
- **Хороший** — районы на расстоянии до 0,25 мили (0,4 км) от транзитной остановки низкого качества.
- **Отличный** — районы на расстоянии до 0,25 мили (0,4 км) от транзитной остановки высокого качества.

Определения транзитных остановок высокого и низкого качества приводятся в разделе 2.2.2. Как показано в таблице 17, 48,2% рекомендуемых избирательных пунктов находятся в четверти мили от транзитной остановки и менее 2% — более чем в половине мили от транзитной остановки.

Рис. 29. Рекомендуемые избирательные пункты вблизи остановок общественного транспорта

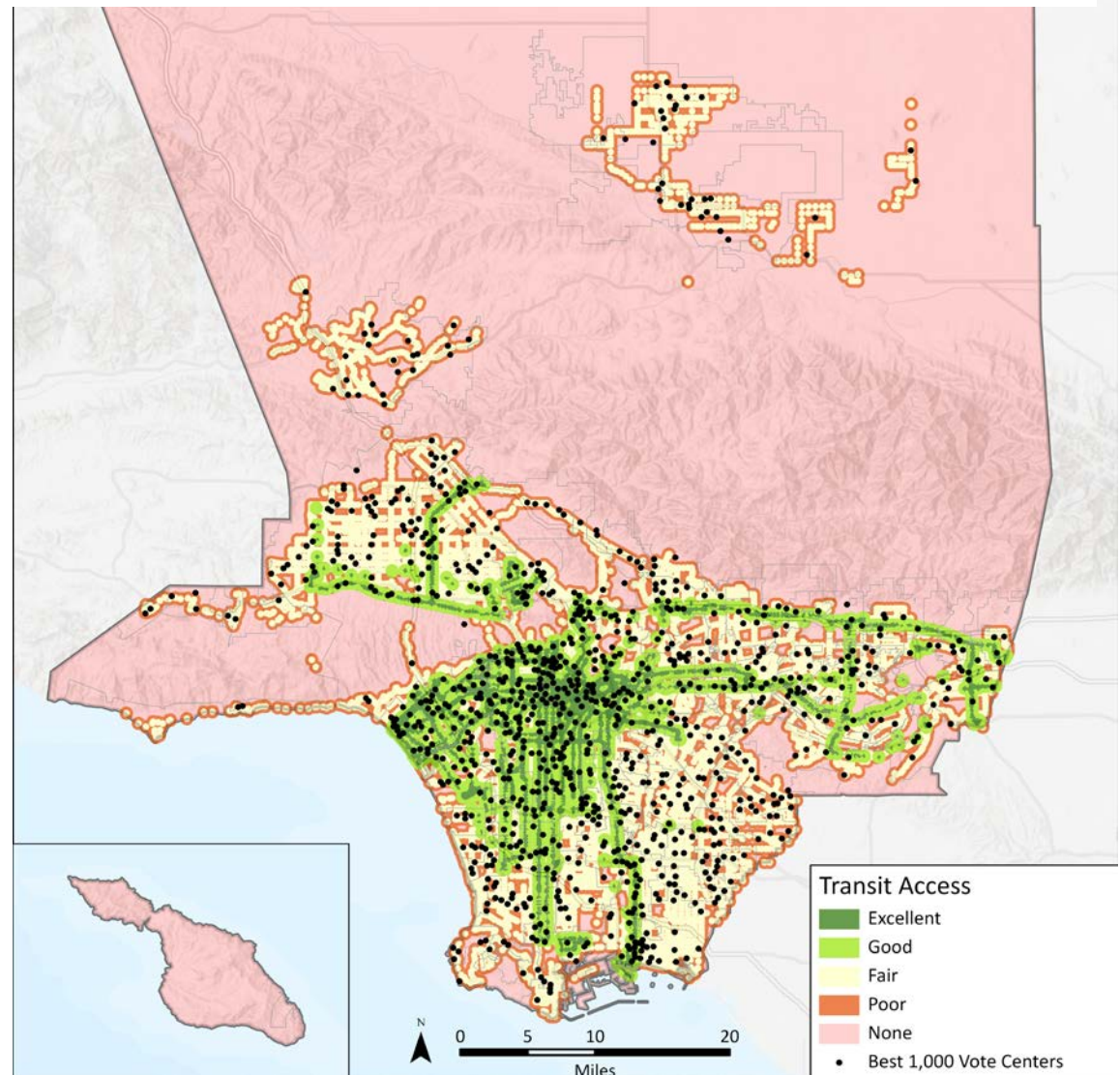




Таблица 17. Рекомендуемые избирательные пункты вблизи остановок общественного транспорта

РАЙОНЫ С ТРАНЗИТНОЙ ОСТАНОВКОЙ	ОБЩИЙ ПРОЦЕНТ ИЗБИРАТЕЛЬНЫХ ПУНКТОВ
None	1.7%
Poor	7.9%
Fair	42.2%
Good	24.9%
Excellent	23.3%



Затрудненное движение транспорта возле рекомендуемых избирательных пунктов

Рекомендуемые избирательные пункты выбирались с учетом того, насколько легко избиратели смогут добраться до них, а также различных препятствий для доступа.

Определив число количество автомобилей на милю дороги в каждой зоне анализа транспортной системы (TAZ), исследователи выделили существенное затрудненное движение транспорта и попытались избежать размещения рекомендуемых избирательных пунктов в местах большого скопления транспорта. Из-за большого количества автомобилей и перегруженных дорог в округе Лос-Анджелес, не всегда было возможно избежать таких мест большого скопления транспорта, поскольку исследователи также старались размещать помещения возле густонаселенных районов и центров занятости. Как показано в таблице 18, почти 40% рекомендуемых избирательных пунктов расположено в районах с большим и очень большим скоплением транспорта, а 35,1% — в районах с небольшим и очень небольшим скоплением транспорта.

Рис. 30. Затрудненное движение транспорта возле рекомендуемых избирательных пунктов

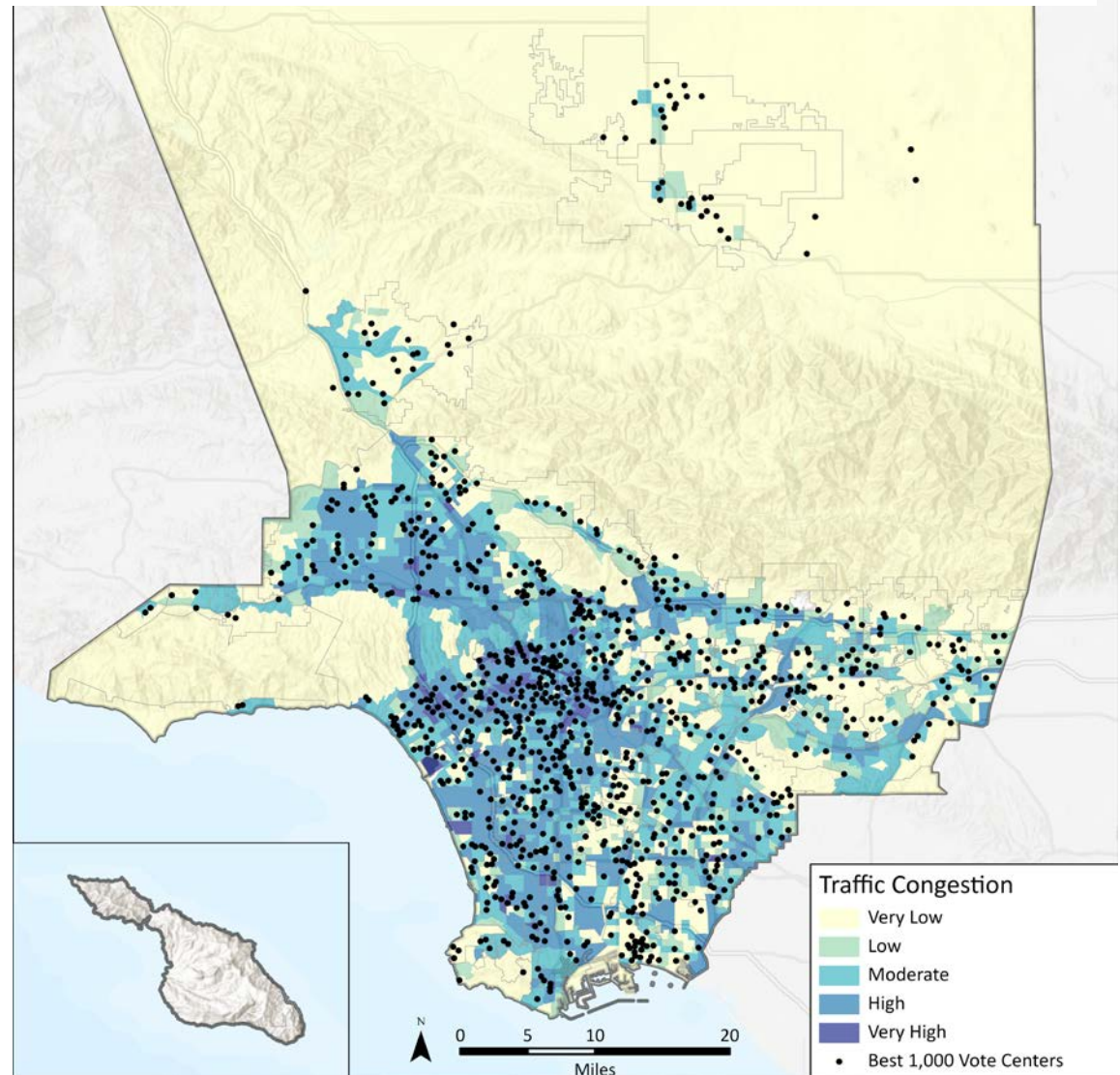




Таблица 18. Скопление транспорта возле рекомендуемых избирательных пунктов

КОЛИЧЕСТВО АВТОМОБИЛЕЙ НА МИЛЮ ДОРОГИ	ОБЩИЙ ПРОЦЕНТ ИЗБИРАТЕЛЬНЫХ ПУНКТОВ
Very Low ($\leq 6,959$)	23.3%
Low ($\leq 8,934$)	11.8%
Moderate ($\leq 15,892$)	25.9%
High ($\leq 40,401$)	33.6%
Very High ($\leq 12,672$)	5.3%



4.4 БУДУЩИЕ ШАГИ ПО ВЫБОРУ ИЗБИРАТЕЛЬНЫХ ПУНКТОВ

Поскольку в штате внедряется новая модель голосования, будут определены оптимальные методы работы, которые помогут округам улучшить процесс выбора и функционирования доступных и эффективных избирательных пунктов. Компания PlaceWorks дала RR/CC рекомендации о том, как проводить и поддерживать процесс в будущем.

Эти рекомендации помогут RR/CC понять, когда и как обновлять слои данных, используемые для определения плотности населения, критериев в отношении центров занятости, социально-экономических характеристик и других факторов, применяющихся при определении пригодности потенциальных объектов. Компания PlaceWorks также рекомендует поручить сотрудникам избирательных пунктов составить отчеты о помещении после проведения выборов в дополнение к анализу, выполненному RR/CC.