



CONDADO DE LOS ANGELES

# PLAN DE ADMINISTRACIÓN ELECTORAL

2019



**DEAN C. LOGAN**

Oficial del Registro Civil/Secretario del Condado

**ÍNDICE**

<b>INTRODUCCIÓN .....</b>	<b>3</b>
<b>LEY DE OPCIONES PARA LOS VOTANTES .....</b>	<b>3</b>
<b>SOLUCIONES DE VOTACIÓN PARA TODA LA GENTE .....</b>	<b>4</b>
<b>SECCIÓN 1 – PLAN DE EDUCACIÓN Y DIFUSIÓN PARA ELECTORES .....</b>	<b>6</b>
<b>1-A DIFUSIÓN EN LOS MEDIOS .....</b>	<b>7</b>
<b>1-B EXPANSIÓN DEL VOTO POR CORREO .....</b>	<b>12</b>
<b>1-C PARTICIPACIÓN COMUNITARIA .....</b>	<b>15</b>
<b>1-D INFORMACIÓN DEL SITIO WEB .....</b>	<b>44</b>
<b>1-E ASISTENCIA LINGÜÍSTICA .....</b>	<b>44</b>
<b>1-F SOPORTE DE ACCESIBILIDAD .....</b>	<b>47</b>
<b>1-G PRESUPUESTO PARA MEDIOS DE COMUNICACIÓN Y DIFUSIÓN .....</b>	<b>50</b>
<b>1-H AHORROS PREVISTOS .....</b>	<b>51</b>
<b>1-I ANUNCIOS DE SERVICIO PÚBLICO .....</b>	<b>52</b>
<b>1-J CONTACTOS DIRECTOS .....</b>	<b>52</b>
<b>SECCIÓN 2 – CENTROS DE VOTACIÓN Y LUGARES DE ENTREGA DE VOTO POR CORREO....</b>	<b>53</b>
<b>2-A PROYECTO DE ESTABLECIMIENTO DE CENTROS DE VOTACIÓN .....</b>	<b>53</b>
<b>2-B CENTROS DE VOTACIÓN .....</b>	<b>62</b>
<b>2-C LUGARES DE ENTREGA DE VOTO POR CORREO .....</b>	<b>65</b>
<b>SECCIÓN 3 – DISEÑO, EQUIPO Y PERSONAL DEL CENTRO DE VOTACIÓN .....</b>	<b>66</b>
<b>3-A LOGÍSTICA DE PERSONAL Y SERVICIOS PLURILINGÜES .....</b>	<b>66</b>
<b>3-B ASISTENCIA EN CENTROS DE VOTACIÓN .....</b>	<b>67</b>
<b>3-C DISEÑO DEL CENTRO DE VOTACIÓN .....</b>	<b>68</b>
<b>SECCIÓN 4 – PLAN DE SEGURIDAD Y CONTINGENCIA .....</b>	<b>69</b>
<b>4-A MÉTODOS Y ESTÁNDARES DE SEGURIDAD .....</b>	<b>69</b>
<b>4-B SOPORTE AL CENTRO DE VOTACIÓN .....</b>	<b>69</b>
<b>4-C SEGURIDAD CIBERNÉTICA .....</b>	<b>70</b>
<b>4-D PLAN DE CONTINGENCIA .....</b>	<b>70</b>
<b>APÉNDICE .....</b>	<b>72</b>

## **INTRODUCCIÓN**

El Condado de Los Angeles (Condado) es la jurisdicción electoral más poblada del país con más de 5.4 millones de electores registrados. Desde 2009, el Oficial del Registro Civil/Secretario del Condado (Departamento) ha estado trabajando para mejorar la experiencia de votación por medio de su iniciativa Soluciones de Votación para Toda la Gente (VSAP). Dado el tamaño, la complejidad y la demografía del Condado, una de las principales prioridades del Departamento ha sido eliminar las barreras administrativas y los obstáculos que han dificultado la participación de los electores en el proceso electoral. La iniciativa VSAP busca asegurar que los electores del Condado tengan mayores oportunidades de participar mediante la oferta de más opciones para votar de una manera que sea conveniente, accesible y segura; lo cual está totalmente alineado con los esfuerzos para expandir las opciones de votación en todo el Estado.

Para ampliar el acceso y modernizar la votación en California, el Estado también ha dado pasos sin precedentes para redefinir la forma en que las personas experimentan la votación. Para satisfacer las necesidades de la población diversa y geográficamente compleja de California, el Estado reconoció la necesidad de proporcionar una experiencia más flexible y moderna que ofrezca a los electores más opciones de cómo, cuándo y dónde votar. El proyecto de ley del Senado 450, la Ley de Elección del Elector de California (VCA), se desarrolló para facilitar este cambio. Este documento describe el innovador enfoque del Condado para la implementación de la iniciativa VSAP y la ley VCA, que mejorará en gran medida la forma en que los electores experimentan la emisión de sus boletas a partir de las Elecciones Primarias Presidenciales de marzo de 2020.

## **LEY DE OPCIONES PARA LOS VOTANTES**

La ley VCA proporciona el marco fundacional para que los condados ofrezcan opciones ampliadas a los electores, proporcionando mayor flexibilidad y comodidad. Los elementos básicos del modelo VCA incluyen:

- Opciones de votación en persona flexibles que permitan a los electores emitir sus votos en cualquier centro de votación dentro de su condado de residencia durante un período de 11 días
- Mejora de los servicios y la asistencia a los electores en los centros de votación, incluyendo la Inscripción del Elector Condicional (CVR)
- VBM (Voto por Correo) expandido, incluyendo lugares de entrega de VBM convenientes que estarán disponibles 29 días antes del Día de Elecciones (Consulte la Sección 2-C).

La ejecución exitosa del modelo de votación VCA requiere que los condados que la adopten examinen cuidadosamente sus condiciones y procesos existentes, incluso la tecnología de votación, la capacidad presupuestaria, los lugares de votación y la participación de la comunidad.

### **SOLUCIONES DE VOTACIÓN PARA TODA LA GENTE**

Para implementar la VCA en el Condado, el Departamento mejoró su iniciativa transformadora VSAP. Este esfuerzo puso a los electores del Condado en el centro del desarrollo de una nueva experiencia de votación que sea conveniente, accesible y segura.

La iniciativa VSAP fue asesorada por una extensa lista de investigadores, diseñadores, expertos en utilidad y seguridad, líderes tecnológicos y académicos y una amplia gama de partes interesadas de la comunidad, inclusive Organizaciones Basadas en la Comunidad (CBO), grupos de promoción y miembros del público. Utilizando una combinación de grupos consultivos, encuestas, grupos de discusión, análisis técnico y pruebas de usuarios, el Departamento sentó un precedente, liderando el complejo proceso de desarrollar una nueva experiencia electoral que cumpla con los requisitos Estatales y locales, satisfaga las necesidades de los electores y exceda las normas de seguridad de los sistemas nacionales de votación. Los principales componentes de la iniciativa VSAP incluyen una Boleta Electoral de VBM rediseñada, un Dispositivo de Marcación de la Boleta Electoral (BMD) totalmente accesible y seguro, una Lista Electrónica (ePollbook), una Muestra de Boleta Electoral Interactiva (ISB), un Sistema de Cuentas modernizado (Tally), un período de votación extendido y centros de votación, incluyendo un programa de votación móvil.

#### **Boleta Electoral de VBM rediseñada**

La nueva Boleta Electoral de VBM fue presentada a los electores del Condado en las Elecciones Generales de noviembre de 2018. El nuevo formato de Boleta Electoral VBM cuenta con tamaños de letra más grandes e instrucciones más claras que hacen que sea fácil de leer, completar y entregar. Además, el franqueo ya está pagado, por lo que ya no es necesario adjuntar una estampilla. Los electores que prefieran depositar su boleta electoral en persona pueden hacerlo en cualquier lugar de entrega de VBM o centro de votación de todo el Condado.

### **Dispositivo de Marcación de la Boleta Electoral**

El BMD reemplaza al sistema InkaVote que se usaba en el Condado. El BMD permite a cada elector personalizar su experiencia con acceso visual y auditivo en trece idiomas (consulte la Sección 1-E), y ofrece características de accesibilidad que proporcionan a los electores con discapacidades igualdad e independencia para emitir su boleta electoral.

### **Lista Electrónica**

La Lista Electrónica ePollbook reemplaza la lista impresa disponible previamente para el registro en los lugares de votación. El ePollbook está conectado a través de una red privada segura a la base de datos de electores elegibles del estado de California (consulte la Sección 4-C). Esto permite a los electores registrarse y emitir su boleta electoral en cualquier centro de votación del Condado. El ePollbook se actualiza en tiempo real e indica si un elector ya ha emitido una boleta electoral, lo que garantiza la integridad de la votación. Además, el ePollbook permite a los electores elegibles inscribirse

### **Muestra de Boleta Electoral Interactiva**

La ISB es una nueva opción conveniente para acelerar la experiencia de voto en persona. La ISB permite al elector marcar su muestra de boleta electoral de forma digital mediante una aplicación accesible en la web que se puede acceder a través del sitio web del Departamento (consulte la Sección 1-F). Al completar las selecciones, se genera un Código de Respuesta Rápida (QR) que produce un Pase para las Urnas (Poll Pass) que se puede imprimir o guardar en un dispositivo móvil y llevarse a cualquier centro de votación y escanearse en el BMD utilizando el lector de Código QR incorporado. Las selecciones del elector serán importadas al BMD, lo que permite al elector revisar sus selecciones una vez más y hacer cualquier cambio antes de emitir su voto.

### **Sistema de Cuentas Moderno (Tally)**

El Sistema Tally es una solución innovadora para el escaneo y la tabulación de boletas electorales de papel, que está diseñado para ayudar con la necesidad del Condado de procesar millones de boletas. Utiliza escáneres de alta velocidad para capturar imágenes de alta definición de boletas electorales y una arquitectura de intermediación de mensajes para procesar grandes volúmenes de imágenes digitales de forma rápida y precisa. Desde la boleta electoral de papel hasta la imagen digital y el registro final de votos, Tally captura datos sobre cómo se lee y procesa cada boleta electoral, permitiendo el seguimiento y la auditoría de cada boleta electoral para verificar la integridad y exactitud de los resultados de las elecciones.

### **Centros de Votación**

Los centros de votación se ubicarán en todo el condado. Se someterán a encuestas y evaluaciones comprensivas para asegurar que cumplan con los requisitos de accesibilidad de la Ley de Estadounidenses con Discapacidades (ADA) y otros requisitos de accesibilidad, como disponibilidad de estacionamiento en el sitio, acceso conveniente al transporte público y horas de operación (consulte la Sección 2-A para obtener una lista completa de los criterios).

### **Programa de Centro de Votación Móvil**

El Departamento también implementará un nuevo Programa de Centro de Votación Móvil (MVCP) para ampliar aún más las oportunidades de votación para el público. Los MVCP complementarán los centros de votación existentes, que pueden estar muy congestionados, y proporcionarán servicios de votación a las comunidades que estén geográficamente aisladas o que no estén adecuadamente cubiertas por un centro de votación estándar. Las unidades móviles de votación se desplegarán de manera programada en todo el Condado para proporcionar servicios de votación mejorados y aumentar la conciencia de los electores durante el período de votación.

## **SECCIÓN 1 – PLAN DE EDUCACIÓN Y DIFUSIÓN PARA ELECTORES**

Para crear conciencia entre los electores del Condado de Los Angeles sobre la nueva experiencia de votación VSAP, el Departamento ha ejecutado una campaña de marketing y extensión integral y multilingüe que incorpora televisión de transmisión directa, radio, banners en sitios web y aplicaciones digitales, publicaciones en las redes sociales, envíos directos por correo, notificaciones por correo electrónico, llamadas automáticas y compromisos de difusión. La campaña se divide en múltiples etapas que comunicarán mensajes específicos sobre cómo registrarse para votar, cómo solicitar una boleta electoral de VBM, cómo contactar al Departamento y cómo la experiencia de votación cambiará a través de la iniciativa VSAP y la VCA.

El Departamento mantiene relaciones de trabajo con diversas redes de medios de comunicación y tiene la intención de utilizar esos recursos establecidos para difundir mensajes a los electores actuales y futuros del Condado. El Departamento aprovechará también las redes de noticias locales en la televisión, la prensa gráfica y los medios digitales para proporcionar información importante sobre las elecciones en sus respectivas plataformas.

Además, el Departamento seguirá colaborando con asociados de larga data, como las organizaciones basadas en la comunidad (CBO), las escuelas secundarias, las universidades y los colegios comunitarios. A través de esas asociaciones, el Departamento promoverá la toma de conciencia sobre la nueva experiencia en materia de votación y promoverá la participación cívica y de los electores. Las CBO proporcionan al Departamento la valiosa asistencia necesaria para llegar con eficacia a sus comunidades, como información sobre las necesidades lingüísticas, los lugares donde se reúne la comunidad, así como las cuestiones y preocupaciones que afectan a las distintas comunidades. También proporcionan acceso a las instalaciones, tanto públicas como privadas, de todo el Condado.

### **1-A DIFUSIÓN EN LOS MEDIOS**

El Departamento ha utilizado datos internos y externos para determinar los canales de comunicación necesarios para llegar efectivamente a las diversas comunidades del Condado. El Departamento enviará comunicados de prensa con información importante sobre todas las próximas elecciones, el registro de electores y los servicios que se ofrecen. Todos los comunicados de prensa incluirán información de contacto como nuestra línea telefónica gratuita de asistencia a electores y un enlace a nuestro sitio web.

#### **Medios de Transmisión Directa**

El Departamento colaborará con los medios de comunicación locales y regionales en la coordinación de las entrevistas con el público, que difundirán información sobre las elecciones y promoverán los eventos del Departamento. Además, el Departamento trabajará con los medios multilingües de transmisión directa asociados para elaborar y ejecutar segmentos informativos en el aire a fin de crear conciencia y educar a los residentes sobre las próximas elecciones y los servicios lingüísticos. El Departamento trabajará con las siguientes cadenas principales, entre otras:

- ABC
- CBS
- KTLA
- FOX
- NBC
- Telemundo (en español)
- Univision (en español)

### **Radio**

El Departamento colaborará con las emisoras de radio y las redes locales y regionales, incluyendo estaciones multilingües, en la producción de anuncios y entrevistas informativas al aire. El Departamento trabajará con las siguientes estaciones de radio, entre otras:

- iHeart Media
- POWER 106
- Entercom
- Entravision (en español)
- Liberman Broadcasting (en español)
- KNX
- KPCC
- NPR
- K-ABC
- KFI
- KJLH

### **Prensa gráfica**

El Departamento colaborará con periodistas y reporteros locales y regionales para promover los eventos de los departamentos, coordinar entrevistas y difundir información electoral que pueda publicarse en sus respectivos medios de difusión. El Departamento trabajará con los siguientes medios de comunicación impresos, entre otros:

- Los Angeles Times
- LA Daily News
- Daily Breeze
- Pasadena Star News
- Long Beach Press-Telegram
- Whittier Daily News
- San Gabriel Valley Tribune
- LA Sentinel
- La Opinion (en español)



- World Journal (en chino)
- The Korea Times (en coreano)

### **Redes sociales**

El Departamento continuará utilizando plataformas de redes sociales para atraer a los residentes del Condado. Esto incluirá anuncios pagados y publicaciones orgánicas que alienten a los residentes elegibles y a los electores registrados a participar en la próxima elección. El nombre de usuario del Departamento para todas las plataformas es @lacountyrcc. El Departamento continuará utilizando las siguientes plataformas de redes sociales, entre otras:

- Facebook: [facebook.com/LACountyRRCC](https://facebook.com/LACountyRRCC)
- Instagram: @lacountyrcc
- YouTube: lacountyrcc
- Twitter: @LACountyRRCC

### **Empresas de Transporte/Rideshare**

El Departamento continuará colaborando con Uber, Lyft, la Autoridad Metropolitana de Transporte (Metro), el Departamento de Obras Públicas del Condado de Los Angeles y otras entidades de transporte de todo el Condado para promover el registro e información de los electores, con la intención de proporcionar servicios de transporte gratuitos/con descuento a los centros de votación.

### **Cines**

El Departamento se asociará con empresas de publicidad cinematográfica como National CineMedia y Screen Vision Media para exhibir anuncios en cines de todo el Condado.

### **Vallas Publicitarias/Transporte Público**

El Departamento utilizará vallas publicitarias y anuncios en el transporte público, como los de las marquesinas de los autobuses y de los centros comerciales, para informar a los residentes sobre las próximas elecciones.

### **Aplicaciones Móviles**

Los anuncios en aplicaciones móviles de streaming, en aplicaciones de noticias e incluso en aplicaciones de juegos para dispositivos móviles ayudarán a que nuestros mensajes lleguen a nuestro público más joven. Algunas de ellas incluyen Pandora y otras aplicaciones móviles específicas.

### **Difusión por Correo Electrónico**

Las campañas de difusión por correo electrónico dirigidas también se utilizarán para enviar actualizaciones relacionadas con las elecciones, materiales informativos y enlaces a sitios web a electores específicos de todo el Condado.

### **Respaldos**

Los influenciadores con muchos seguidores usarán sus plataformas para respaldar nuestro mensaje y promover la nueva experiencia de votación del Condado. Las funciones clave de los respaldos incluyen, entre otras, las siguientes:

- Publicación en plataformas de redes sociales personales y empresariales
- Respaldos comerciales y anuncios
- Creación de videos y materiales educativos
- Asistencia y promoción de eventos comunitarios

**Envío Directo por Correo**

El Departamento utilizará los envíos directos para informar y educar a los electores sobre VSAP y VCA. Además, se crearán varias campañas de correo dirigidas (por ejemplo, acerca del voto cruzado) y se adaptarán a audiencias únicas.

**Desarrollo de Marca**

El Departamento continuará utilizando la aclamada marca “Soluciones de Votación para Toda La Gente” y el acrónimo VSAP. En 2018, el logo de VSAP se convirtió en una marca registrada. Registrar el logo añade confianza y reconocimiento de marca, a medida que continuamos promocionando y aumentando nuestros esfuerzos de extensión comunitaria a favor de la experiencia de votación VSAP.



### **Boletines VSAP Trimestrales/Informes a la Junta**

El Departamento continuará enviando Boletines e informes Trimestrales de VSAP que se distribuyen a interesados externos e internos, como la Junta de Supervisores del Condado de Los Angeles, las 88 ciudades del Condado y las CBO asociadas. El boletín proporciona actualizaciones sobre todos los hitos relacionados con VSAP. Los Boletines Trimestrales VSAP están disponibles en línea en: <https://vsap.lavote.net/reports/>

### **Acceso Remoto de Voto por Correo**

El Departamento informará al público sobre la disponibilidad al Acceso Remoto de Voto por Correo (RAVBM) proporcionado comunicados de prensa y contenido para redes sociales para que se distribuya en medios de comunicación locales, regionales y nacionales. Además, a todos los electores se les se brindará información sobre la disponibilidad y el uso del RAVBM dentro de la distribución por correo de las Muestras de Boletas Electorales, dentro del paquete de información de Voto por Correo (VBM) que se distribuye a todos los electores, mediante una campaña postal dirigida específicamente y publicada en nuestra página web lavote.net.

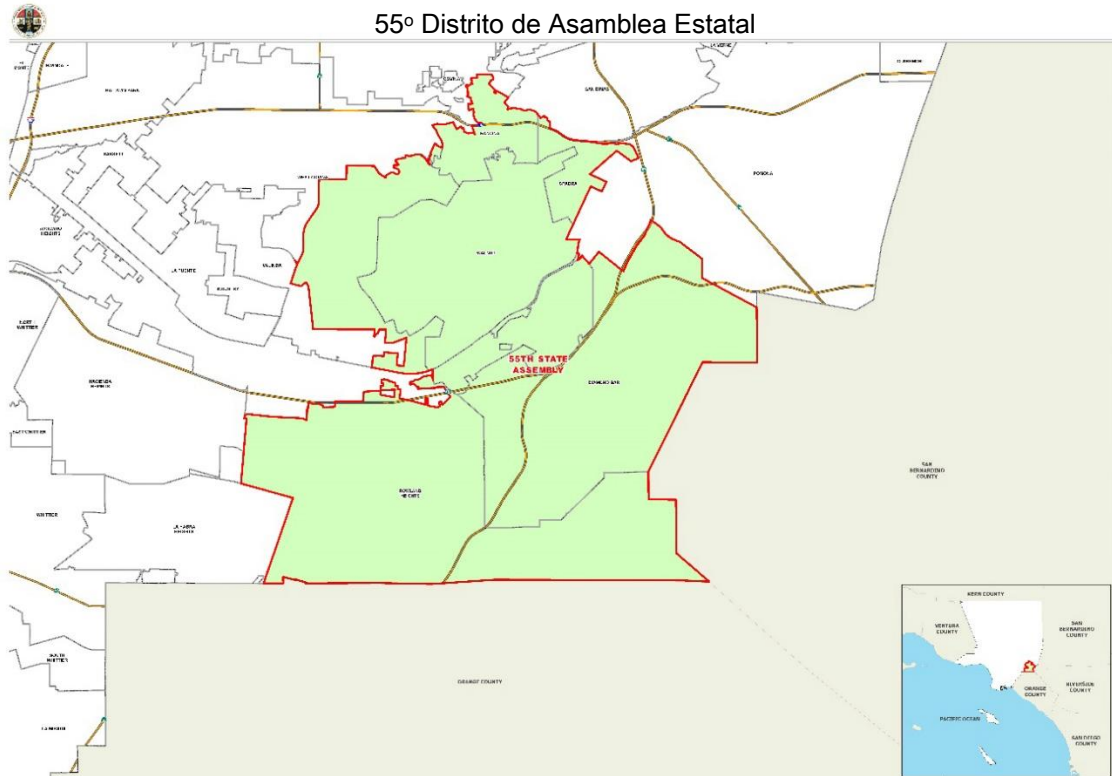
### **1-B EXPANSIÓN DEL VOTO POR CORREO**

En cumplimiento con la VCA, el Condado de Los Angeles también promoverá y ampliará las opciones de VBM. Para los siguientes grupos de electores, el Departamento enviará a todos los electores una boleta electoral de VBM antes de cada elección:

- Electores en distritos electorales designados con menos de 500 electores registrados
- Electores que residan en un distrito legislativo o del Congreso que se encuentre parcialmente dentro del Condado de Los Angeles y también se encuentre dentro de un condado fronterizo que esté enviando a sus electores una boleta electoral de VBM bajo las disposiciones de la VCA (ver Mapas A, B y C)
- Electores que residan en un distrito electoral que esté a un tiempo de viaje mayor a 30 minutos de un centro de votación o en el que el lugar de votación anterior en la elección general estatal más reciente esté a más de 15 millas del centro de votación más cercano

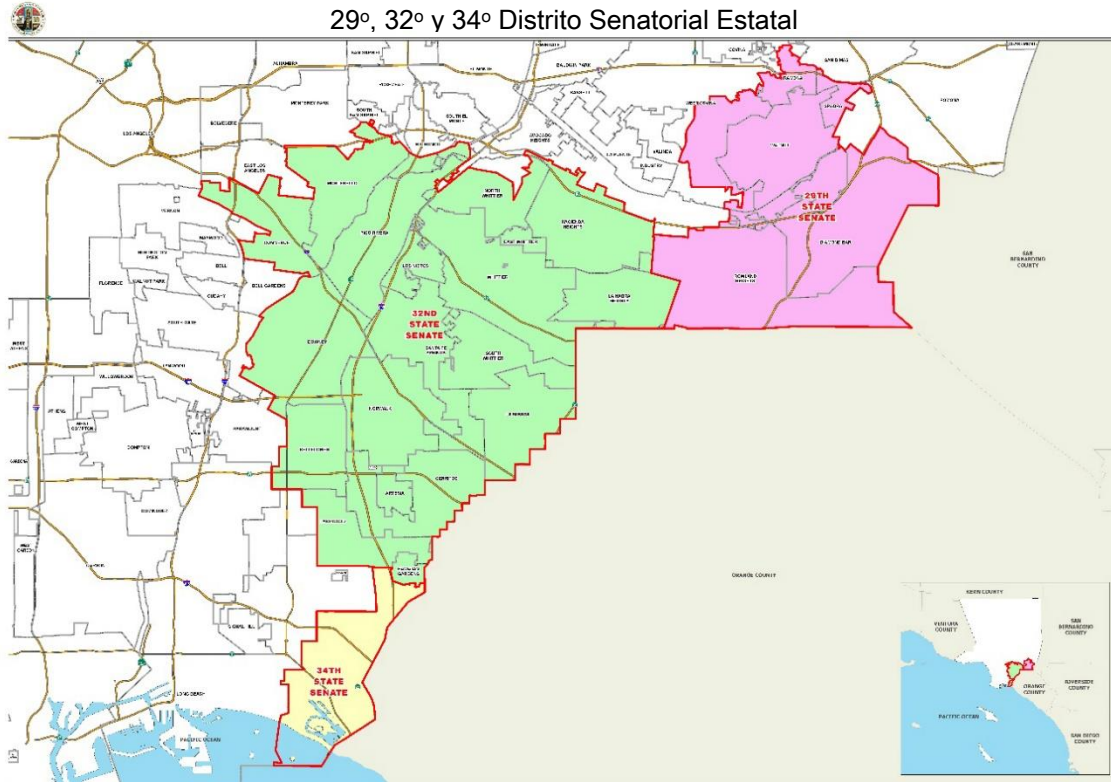
PLAN DE ADMINISTRACIÓN ELECTORAL DEL CONDADO DE LOS ANGELES

Mapa A

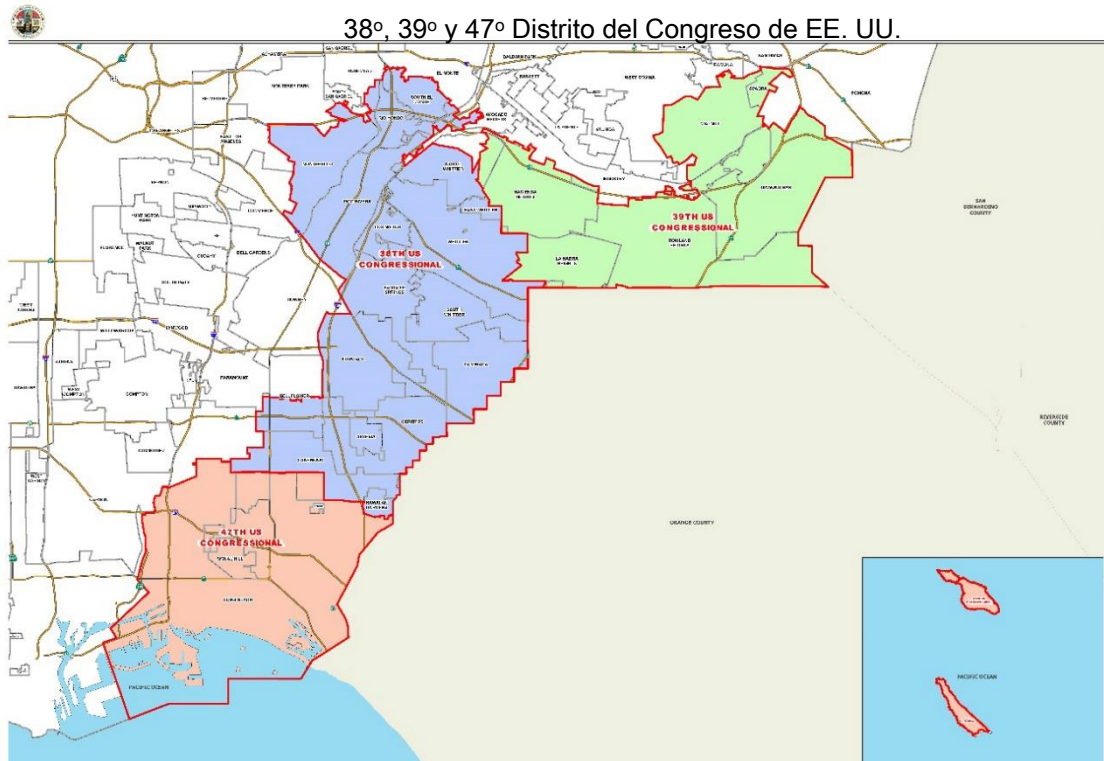


PLAN DE ADMINISTRACIÓN ELECTORAL DEL CONDADO DE LOS ANGELES

Mapa B



Mapa C



El Departamento continuará promoviendo el VBM (voto por correo) y proporcionando materiales educativos sobre VBM, como hojas de información, preguntas frecuentes (FAQ), videos educativos y publicaciones promocionales en redes sociales que se pueden compartir y hacer circular entre todos los electores del Condado. El Departamento utilizará medios de comunicación con el fin de informar a los electores sobre las opciones de VBM, incluso la promoción del uso de VBM, la forma de solicitar una boleta electoral de VBM, instrucciones sobre cómo usar una boleta electoral de VBM y cómo verificar el estado de una boleta electoral de VBM. Asimismo, todos los electores seguirán teniendo la opción de registrarse como elector Permanente de VBM (PVBM) después de completar un formulario de Registro de Elector.

### **1-C PARTICIPACIÓN COMUNITARIA**

Para alcanzar al público de forma eficaz y proporcionar información sobre la VSAP, el Departamento continuará trabajando con agencias asociadas dentro del Condado, con otras agencias gubernamentales, con secretarios municipales y CBO (Organizaciones Basadas en la Comunidad). El Departamento creó varios folletos y carteles informativos para educar e informar más a la comunidad acerca de la iniciativa VSAP (Soluciones de Votación para Toda la Gente) y la VCA (Ley de Opciones para los Votantes). Consulte los ejemplos adjuntos en el Apéndice. El Departamento llevará a cabo presentaciones, eventos de personal, ofrecerá capacitación y materiales, y garantizará que se transmita un mensaje uniforme al público. Todos los materiales que reciban estas organizaciones tendrán la marca de la VSAP, lo que garantizará al público que la información sea relevante y precisa.

#### **Colaboración/Partes Interesadas de Todo el Condado**

Alcanzar y educar a una audiencia masiva y diversa requiere una asociación colectiva de funcionarios públicos (electos y no electos), de agencias gubernamentales, de departamentos del Condado, ciudades, de cámaras de comercio y de otras partes interesadas de la comunidad. Estas entidades trabajan simultáneamente para educar y crear conciencia sobre los próximos cambios en la experiencia de votación a través de la VSAP y la VCA.

La colaboración con otros departamentos del Condado ampliará la capacidad del Departamento de alcanzar y educar al público. Las siguientes entidades del Condado han ayudado al Departamento anteriormente y son un ejemplo de quienes ayudarán con el mensaje y las iniciativas para desarrollar la marca de la VSAP:

- Tasador
- Playas y Puertos
- Junta de Supervisores
- Dirección Ejecutiva
- Asuntos Comerciales y de Consumo
- Comunicaciones de Todo el Condado
- Parques y Recreación
- Biblioteca Pública
- Servicios Sociales Públicos
- Obras Públicas
- Tesorero y Recaudador de Impuestos
- Desarrollo de la Fuerza Laboral, Servicios para Personas Mayores y Servicios Comunitarios

### **Eventos Comunitarios**

A través de las relaciones con las CBO y las asociaciones pagadas con los medios, la oportunidad de organizar y copatrocinar eventos en todo el Condado abrirá un camino valioso para que el Departamento participe con grupos grandes de gente en el nuevo modelo de votación. El Departamento se ha relacionado desde hace mucho tiempo con varias organizaciones y coordinadores de eventos, y dedicará varios fines de semana organizando mesas y proporcionando al público material relacionado con las elecciones. En la Tabla 1 se destaca una selección de los principales eventos a los que el Departamento ha asistido este año y a los que tiene previsto asistir en 2020. Además de estos eventos, el Departamento ha asistido a varios cientos de otros eventos comunitarios.



PLAN DE ADMINISTRACIÓN ELECTORAL DEL CONDADO DE LOS ANGELES

<b>Tabla 1. Principales Eventos Comunitarios</b>		
<b>FECHA</b>	<b>EVENTO</b>	<b>CIUDAD</b>
17 de febrero de 2019	Firecracker Festival (Festival de Petardos)	Los Angeles
17 de marzo de 2019	La Feria De Salud	Los Angeles
31 de marzo de 2019	Cherry Blossom Cultural Festival 2019 (Festival Cultural de los Cerezos en Flor de 2019)	Monterey Park
7 de abril de 2019	Cambodia Town Culture Festival (Festival Cultural de la Ciudad de Camboya)	Long Beach
13 y 14 de abril de 2019	Los Angeles Times Festival of Books (Festival de Libros de Los Angeles Times)	USC – Los Angeles
20 de abril de 2019	LA Zoo Spring Fling (Baile de Primavera del Zoológico de LA)	Los Angeles
5 de mayo de 2019	VegFest 2019	Encino
24 y 25 de mayo de 2019	RuPaul's DragCon	Los Angeles
30 de mayo de 2019	Equity Summit (Cumbre de la Igualdad)	Los Angeles
21 y 22 de junio de 2019	BET Experience	Los Angeles
25 de julio de 2019	2019 Continuous Improvement Summit (Cumbre de Mejora Continua de 2019)	Montebello
26 de julio de 2019	2019 LA Veterans Resource Expo (Exposición de Recursos de Veteranos de LA 2019)	Pomona
24 de agosto de 2019	I Heart Wilmington's Community Wellness Festival (Festival de Bienestar Comunitario I Heart Wilmington)	Wilmington
29 de agosto y 22 de septiembre de 2019	LA County Fair (Feria del Condado de LA)	Pomona
8 de septiembre de 2019	Festival de Jalisco	Lynwood
8 de septiembre de 2019	Mexican Independence Parade (Desfile de la Independencia Mexicana)	East Los Angeles
28 y 29 de septiembre de 2019	VSAP Mock Election (Simulacro de Elecciones de la VSAP)	Varios lugares en todo el Condado
19 de octubre de 2019	Taste of Soul	Crenshaw
3 de noviembre de 2019	Día de los Muertos	East Los Angeles

**Presentaciones de la VSAP**

El Departamento continúa proporcionando varias presentaciones de la VSAP en persona a los concejos municipales, los funcionarios electos, las agencias gubernamentales, las CBO, las

organizaciones políticas y demás partes interesadas en todo el Condado. El alcance de las presentaciones incluye lo siguiente:

- Descripción general de la VSAP y la VCA
- Explicación del BMD y otros componentes de la VSAP
- Revisión del proceso de selección de los centros de votación
- Actividades de difusión y otras oportunidades de asociación
- Materiales informativos para el hogar

Hasta la fecha, el Departamento ha realizado 85 presentaciones en agencias gubernamentales y 179 presentaciones a diversas CBO. El Departamento seguirá utilizando las presentaciones de la VSAP para comunicarse directamente con los residentes del Condado y demás partes interesadas importantes.

### **Simulacro de Elecciones**

El Departamento organizó un Simulacro de Elecciones el 28 y 29 de septiembre de 2019 en 50 centros de votación ubicados en todo el Condado. El propósito de este evento fue crear conciencia en el público y aumentar la familiaridad con la VSAP. Fue un evento divertido, abierto al público, que expuso a los asistentes a un centro de votación, así como a experiencias prácticas en el uso del BMD (se adjuntan materiales promocionales en el Apéndice). Todos los asistentes pudieron emitir una boleta electoral simulada y recibir toda la experiencia de la VSAP. Hubo presencia de celebridades, estaciones de radio locales, y premios y obsequios de comidas para generar una mayor concurrencia. El evento fue bien recibido con más de 5800 miembros del público que asistieron y emitieron boletas electorales.

La cobertura del evento realizada por los medios también fue positiva, y el Departamento se benefició con el aporte de la comunidad y la oportunidad de probar la escalabilidad y eficacia de los procesos y procedimientos con bastante anticipación al lanzamiento completo de 2020 en el Condado. El alcance del evento excedió a los visitantes de los sitios del Simulacro de Elecciones. Los contactos por redes sociales fueron importantes y el Departamento tuvo contacto directo con más de 1.5 millones de electores a través de contactos directos por correo electrónico, participación importante de los medios y demás esfuerzos de difusión.

### **Centros de Demostración**

Después del Simulacro de Elecciones, el Departamento organizará Centros de Demostración (Demo) en todo el Condado desde octubre de 2019 hasta enero de 2020 para continuar su participación pública y campaña de educación para la VSAP. Los Centros de Demostración permitirán al público experimentar cómo será un centro de votación y ofrecerá una oportunidad de aprendizaje práctico con el BMD y demás componentes de la VSAP. Por lo menos, diez Centros de Demostración estarán estratégicamente ubicados en todo el Condado, con sitios en cada uno de los cinco Distritos de Supervisión, en cualquier momento dado (para conocer las ubicaciones de los Centros de Demostración, consulte los Volantes de Demostración adjuntos en los Anexos).

### **Proyecto de Establecimiento de Centros de Votación**

El Proyecto de Establecimiento de Centros de Votación (VCP) fue lanzado por el Departamento para complementar la Iniciativa de la VSAP de transformar la experiencia electoral, específicamente en torno al establecimiento de centros de votación. En gran parte, el VCP fue el esfuerzo del Condado para implementar la VCA, mediante los parámetros legislativos, con el fin de crear una base de datos de posibles centros de votación junto con una extensa participación comunitaria.

El Departamento se asoció con PlaceWorks en su esfuerzo integral para identificar centros de votación que comprendan un análisis geoespacial, inventario de establecimientos, evaluaciones iniciales de sitios y una fuerte participación de la comunidad y las partes interesadas. También se llevaron a cabo encuestas y grupos de discusión para entender las preferencias de los electores. Para garantizar el aporte y la participación del público, el Departamento celebró dos rondas de base de juntas comunitarias (consulte las Tablas 2 y 3 para obtener más detalles). Asimismo, se desarrolló un portal interactivo en línea para proporcionar información sobre los datos usados en el proceso y para ofrecer un método conveniente para que la comunidad envíe sugerencias y comentarios sobre los posibles centros de votación y lugares de entrega de VBM.

Las bases de juntas comunitarias incluyeron reuniones realizadas específicamente para personas con discapacidades y comunidades de minorías lingüísticas. Estas reuniones se realizaron para explicar la VCA, la iniciativa VSAP y la forma en que el nuevo modelo aumentará la flexibilidad para votar en cualquier centro de votación del Condado durante un período de 11 días.



*Primera Ronda de Base de Juntas Comunitarias organizada por SBCC Thrive LA en Long Beach, CA el 5 de diciembre de 2018*

Cada ronda de reuniones comunitarias tuvo un enfoque muy específico. La primera ronda se centró en explicar la VCA y el nuevo modelo de centro de votación y solicitar un aporte significativo del público sobre las ubicaciones de los centros de votación. La intención fue identificar los establecimientos que, según el público, serían los más adecuados dentro de su comunidad y en todo el Condado. La segunda ronda de reuniones se centró en garantizar que los participantes entendieran todos los cambios de la nueva experiencia de la VSAP y en proporcionar la lista (basada en la primera ronda de reuniones) de establecimientos recomendados como centros de votación y lugares de entrega de VBM. Se presentaron datos visuales a los asistentes usando gráficos y mapas simples. Los asistentes pudieron, una vez más, brindar comentarios al Departamento mediante el Portal en Línea de VCPP o a través de tarjetas de comentarios y sugerencias.



*Segunda Ronda de Reuniones Comunitarias de Base organizada por el Fondo Educativo NALEO en La Verne, CA el 22 de mayo de 2019*

Para aumentar su colaboración con la comunidad, el Departamento se asoció con 30 CBO para facilitar las reuniones comunitarias. Estas organizaciones tienen una presencia establecida en la comunidad, conexiones con los líderes de la comunidad y los organizadores, así como conocimientos culturales de las condiciones e inquietudes de la comunidad local. Los grupos recibieron capacitación sobre el contenido de la VSAP y la VCA, así como varias estrategias de difusión en la preparación de las reuniones. Esta asociación se diseñó para permitir que las CBO locales puedan encabezar discusiones y hacer participar a los electores del Condado difundiendo las mejoras al modelo de votación y la variedad de nuevas opciones disponibles para los electores.

Para promover las bases de juntas comunitarias en todo el Condado, el Departamento creó materiales de difusión específicos al enfoque de cada ronda de reuniones. Estos materiales de difusión, que fueron traducidos a todos los idiomas previstos, fueron compartidos con las CBO, las agencias del Condado, los secretarios municipales y demás agencias del gobierno y las partes interesadas de la comunidad con el fin de impulsar la asistencia a las diversas reuniones.

El Departamento y las CBO trabajaron con diligencia para promover las reuniones e involucrar a un grupo de participantes diverso desde el punto de vista demográfico. El Departamento también utilizó

## PLAN DE ADMINISTRACIÓN ELECTORAL DEL CONDADO DE LOS ANGELES

varios canales de comunicación diferentes para promover la asistencia. En total, más de 1.5 millones de personas fueron contactadas a través de mensajes de correo electrónico; se alcanzó a 108,639 personas y se realizaron 348,950 impresiones a través de los Anuncios de Eventos de Facebook y se realizaron 797,704 impresiones a través de Nextdoor (una aplicación que envía mensajes directos a las comunidades dentro del Condado). Más de 2300 asistentes participaron en persona en 67 reuniones comunitarias, y el Departamento usó las tarjetas de sugerencias recibidas durante las reuniones comunitarias para informar sobre su proceso de creación de una base de datos con 2000 posibles ubicaciones de centros de votación.



*Segunda Ronda de Reuniones Comunitarias de Base organizada por Disabled Resource Paper en Long Beach, CA el 3 de mayo de 2019*

**Ejemplo del Folleto de Difusión de la Primera Ronda**

**VOTING SOLUTIONS FOR ALL PEOPLE**

LOS ANGELES COUNTY'S NEW VOTER EXPERIENCE!  
SUGGEST VOTE CENTER LOCATIONS NEAR YOU!

**In 2020, where will you choose to vote?**

Where you shop? Where you play? Near work? Where you study? Near home?

**WHEN YOU WANT**  
Vote in person up to 11 days or drop off your ballot up to 29 days before Election Day.

**WHERE YOU WANT**  
LA County voters can vote at any of the conveniently located Vote Centers throughout the County.

**HOW YOU WANT**  
New accessible voting equipment at Vote Centers. Translated voting materials and assistance available in 13 languages.

**ATTEND A COMMUNITY MEETING!**  
Monday  
December 10, 2018  
5:00pm - 7:00pm  
South Baylo University  
2727 West 6th Street  
Los Angeles, CA 90057

**THIS MEETING WILL COVER:**  
LA Neighborhoods: Adams-Normandie, Angelino Heights, Chinatown, City Central, County Club Park, Downtown, East Hollywood, Echo Park, Elysian Park, Hancock Park, Harvard Heights, Historic Filipinotown, Hollywood, Hollywood Hills, Jefferson Park, Koreatown, Little Bangladesh, Little Tokyo, Los Feliz, Melrose, Pico-Union, Silverlake, Temple-Beaudry, Thai Town, University Park, Victoria Park, Westlake, Wholesale District, Wilshire Center

**CAN'T ATTEND THIS MEETING?**  
Visit [VSAP.LAVOTE.net](http://VSAP.LAVOTE.net) for the full list of meetings.

Los Angeles County seeks to make these meetings accessible to those who wish to participate. Simultaneous interpretation will be provided in Korean. Language assistance will be available in Spanish.

If you need special assistance to participate in this meeting or an alternative format for the meeting materials, please contact Julia Keh at [jkeh@rcc.lacounty.gov](mailto:jkeh@rcc.lacounty.gov) at least 5 working days before the meeting.

For more information, visit [VSAP.LAVOTE.net](http://VSAP.LAVOTE.net)

**모든 사람들을 위한 투표 솔루션**

LOS ANGELES 카운티의 새로운 유권자 경험!  
가까운 투표 센터 위치를 제안하십시오!

**2020년에 어디에서 투표하실건가요?**

어디서 쇼핑하시나요? 어디서 놀으시나요? 직장 가깝나요? 어디서 공부하시나요? 집 가깝나요? 공부하시나요?

**당신이 원하는 때에**  
최대 투표일 11일 전부터 직접 투표하시거나 29일 전부터 우편 투표를 제출할 수 있습니다.

**당신이 원하는 곳에서**  
LA 카운티 유권자는 카운티 전역의 편리한 투표 센터에서 투표할 수 있습니다.

**당신이 원하는 방법으로**  
투표 센터에서 이용할 수 있는 새로운 투표 장비가 있습니다. 번역된 투표 자료 및 지원은 13개 언어로 제공됩니다.

**이 회의는 다음을 다룹니다:**  
LA 인근: Adams-Normandie, Angelino Heights, Chinatown, City Central, County Club Park, Downtown, East Hollywood, Echo Park, Elysian Park, Hancock Park, Harvard Heights, Historic Filipinotown, Hollywood, Hollywood Hills, Jefferson Park, Koreatown, Little Bangladesh, Little Tokyo, Los Feliz, Melrose, Pico-Union, Silverlake, Temple-Beaudry, Thai Town, University Park, Victoria Park, Westlake, Wholesale District, Wilshire Center

**커뮤니티 회의에 참석하십시오!**  
월요일  
2018년 12월 10일  
오후 5:00 - 오후 7:00  
South Baylo University  
2727 West 6th Street  
Los Angeles, CA 90057

Los Angeles 카운티는 이러한 회의에 참여를 원하는 사람들이 이용가능 하도록 노력하고자 합니다. 동시 통역은 한국어로 제공됩니다. 스페인어로 언어 지원이 가능합니다. 이 회의에 참석하는데 특별한 도움이 필요하거나 회의 자료의 다른 형식이 필요한 경우 근무일 기준 회의 예정일보다 최소 5일전에 [jkeh@rcc.lacounty.gov](mailto:jkeh@rcc.lacounty.gov)로 Julia Keh에게 연락하십시오.

더 많은 정보를 원하시면 [VSAP.LAVOTE.net](http://VSAP.LAVOTE.net) 을 방문하십시오

**Ejemplo de la Primera Ronda de Publicación de Redes Sociales**

**VSAP.LAVOTE.net**

LOS ANGELES COUNTY'S NEW VOTER EXPERIENCE!  
SUGGEST VOTE CENTER LOCATIONS NEAR YOU!

**ATTEND A COMMUNITY MEETING!**  
Wednesday  
January 9, 2019  
7:00pm - 9:00pm  
La Crescenta County Library  
2809 Foothill Boulevard  
La Crescenta, CA 91214

**CAN'T ATTEND THIS MEETING?**  
Visit [VSAP.LAVOTE.net](http://VSAP.LAVOTE.net) for additional meeting dates and locations across the County.

**In 2020, where will you choose to vote?**

Where you play? Near home? Where you study? Near work? Where you shop?

**VOTING SOLUTIONS FOR ALL PEOPLE**

**VSAP.LAVOTE.net**

LOS ANGELES 카운티의 새로운 유권자 경험!  
가까운 투표 센터 위치를 제안하십시오!

**ATTEND A COMMUNITY MEETING!**  
Wednesday  
January 9, 2019  
7:00pm - 9:00pm  
La Crescenta County Library  
2809 Foothill Boulevard  
La Crescenta, CA 91214









**CAN'T ATTEND THIS MEETING?**  
Visit [VSAP.LAVOTE.net](http://VSAP.LAVOTE.net) for additional meeting dates and locations across the County.

**2020 12-ին, որտեղից դուք կվոթեք ձեր քվեարկությունը կատարել**

Where you play? Near home? Where you study? Near work? Where you shop?

**ԵԿԵՆԿԿՄԱՆ ԼՈՒԾՈՒՄՆԵՐ ԲՈՂՈՒԻ ՀԱՄԱՐ**

**Ejemplo del Folleto de Difusión de la Segunda Ronda**

<p> <b>VOTING SOLUTIONS FOR ALL PEOPLE</b> </p> <p><b>LEARN ABOUT LA COUNTY'S VOTE CENTERS AND THE NEW VOTING EXPERIENCE!</b></p>	<p> <b>SOLUCIONES DE VOTACIÓN PARA TODA LA GENTE</b> </p> <p><b>¡APRENDA SOBRE LOS CENTROS DE VOTACIÓN DEL CONDADO DE LOS ANGELES Y LA NUEVA EXPERIENCIA DE VOTACIÓN!</b></p>
<p><b>ATTEND A COMMUNITY MEETING!</b></p> <p><b>Friday, June 7, 2019</b>  <b>6:00pm - 8:00pm</b>  <b>Chimbole Cultural Center</b>          Manzanita Ballroom          38350 Sierra Highway          Palmdale, CA 93550</p> <p><b>FOCUS AREAS:</b>          Cities: Lancaster, Palmdale          Unincorporated LA County:          Acton, Agua Dulce, Anaverde,          Bouquet Canyon, Del Sur, Desert          View Highlands, Elizabeth Lake,          Leona Valley, North Lancaster,          Palmdale, Quartz Hill, White Fence          Farms</p> <p><small>Can't attend this meeting?          Visit <a href="http://VSAP.lavote.net">VSAP.lavote.net</a> for a full meeting schedule.</small></p>	<p><b>¡ASISTA A UNA JUNTA COMUNITARIA!</b></p> <p><b>Viernes, 7 de junio de 2019</b>  <b>6:00pm - 8:00pm</b>  <b>Chimbole Cultural Center</b>          Manzanita Ballroom          38350 Sierra Highway          Palmdale, CA 93550</p> <p><b>ÁREAS DE ENFOQUE:</b>          Ciudades: Lancaster, Palmdale          Áreas no incorporadas del          condado: Acton, Agua Dulce,          Anaverde, Bouquet Canyon,          Del Sur, Desert View Highlands,          Elizabeth Lake, Leona Valley,          North Lancaster, Palmdale,          Quartz Hill, White Fence Farms</p> <p><small>¿No puede asistir a esta junta?          Visite <a href="http://VSAP.lavote.net">VSAP.lavote.net</a> para una agenda completa de juntas.</small></p>
<p><b>HOW WILL VOTING CHANGE IN 2020?</b></p> <div style="display: flex; justify-content: space-around;"> <div data-bbox="292 766 414 892">  <p><b>INNOVATIVE TECHNOLOGY</b>              New accessible voting equipment designed by LA County voters to meet all of their needs.</p> </div> <div data-bbox="576 766 698 892">  <p><b>CONVENIENT VOTE CENTERS</b>              LA County voters can vote at any vote center throughout the County over an 11-day voting period.</p> </div> </div> <p><small>Los Angeles County seeks to make these meetings accessible to those who wish to participate.          Simultaneous translation will be provided in Spanish.          If you need special assistance to participate in this meeting or an alternative format for the meeting materials, please contact Julia Keh at <a href="mailto:jkeh@rrcc.lacounty.gov">jkeh@rrcc.lacounty.gov</a> at least 5 working days before the meeting.</small></p> <p><small>For more information, visit <a href="http://VSAP.lavote.net">VSAP.lavote.net</a></small></p>	<p><b>¿CÓMO CAMBIARÁ LA VOTACIÓN EN 2020?</b></p> <div style="display: flex; justify-content: space-around;"> <div data-bbox="901 766 1023 892">  <p><b>TECNOLOGÍA INNOVADORA</b>              Nuevo equipo de votación accesible diseñado por los electores del Condado de Los Angeles para satisfacer todas sus necesidades.</p> </div> <div data-bbox="1185 766 1307 892">  <p><b>CENTROS DE VOTACIÓN CONVENIENTES</b>              Los electores del Condado de Los Angeles pueden votar en cualquier centro de votación en todo el Condado durante un período de votación de 11 días.</p> </div> </div> <p><small>El Condado de Los Angeles procura hacer estas juntas accesibles a todos aquellos que deseen participar.          Se proporcionará interpretación simultánea en español.          Si usted necesita asistencia especial para participar en esta junta o un formato alternativo para los materiales de la junta, comuníquese con Julia Keh en <a href="mailto:jkeh@rrcc.lacounty.gov">jkeh@rrcc.lacounty.gov</a> al menos 5 días antes de la junta.</small></p> <p><small>Para más información, visite <a href="http://VSAP.lavote.net">VSAP.lavote.net</a></small></p>



PLAN DE ADMINISTRACIÓN ELECTORAL DEL CONDADO DE LOS ANGELES

Tabla 2: Oficial del Registro Civil/Secretario del Condado del Condado de Los Angeles				
Proyecto de Establecimiento de Centros de Votación (VCP)				
Primera Ronda de Base de Juntas Comunitarias				
Reunión Fecha y Hora	Lugar de Reunión	Interpretación Simultánea o Asistencia Lingüística	Organización a Cargo	Área de Acción
Viernes, 16 de noviembre de 2018 6:30pm-8:30pm	Ejército de Salvación 736 East Compton Blvd Compton, CA 90221	Español	SBCC (Centro de Asesoría de South Bay)  Thrive LA	<b>Ciudades:</b> Carson, Compton, Gardena, Long Beach, Paramount <b>Áreas no incorporadas del Condado de LA:</b> Athens Village, East Gardena, East Rancho Dominguez, Rancho Dominguez, Rosewood, West Carson, West Rancho Dominguez, Willowbrook <b>Vecindarios de LA:</b> Century Palms, Cove, Harbor Gateway
Sábado, 17 de noviembre de 2018 2:30pm-4:30pm	Centro de Recreación Petit Park Granada Hills 16730 Chatsworth Street Granada Hills, CA 91344	N/A	California Common Cause (Causa Común de California)/Empower LA	<b>Ciudades:</b> Santa Clarita <b>Áreas no incorporadas del Condado de LA:</b> Oat Mountain, Stevenson Ranch, Twin Lakes <b>Vecindarios de LA:</b> Chatsworth, Granada Hills, North Hills, Northridge, Porter Ranch
Miércoles, 28 de noviembre de 2018 6:00pm-8:00pm	Ayuntamiento de Pacoima Salón Audiovisual 13520 Van Nuys Blvd Pacoima, CA 91331	Español	Pacoima Beautiful	<b>Ciudades:</b> San Fernando <b>Áreas no incorporadas del Condado de LA:</b> Kagel, Lopez Canyons <b>Vecindarios de LA:</b> Arleta, Granada Hills, Lake View Terrace, Mission Hills, North Hills, Pacoima, Panorama City, Sun Valley, Sylmar
Jueves, 29 de noviembre de 2018 6:00pm-8:00pm	Mt. San Antonio College Salón de Actos Feddersen 1100 North Grand Ave Walnut, CA 91789	Español	Center for Asian Americans United for Self Empowerment (CAUSE, Centro de Asiático-Americanos a Favor del Empoderamiento)	<b>Ciudades:</b> Azusa, Covina, City of Industry, Diamond Bar, Glendora, La Puente San Dimas, Walnut, West Covina, <b>Áreas no incorporadas del Condado de LA:</b> Avocado Heights, Azusa, Charter Oak, Hacienda Heights, North Whittier, Rowland Heights, San Jose Hills, Valinda, Walnut, West Puente Valley <b>Vecindarios de LA:</b> Highland Park

PLAN DE ADMINISTRACIÓN ELECTORAL DEL CONDADO DE LOS ANGELES

Tabla 2: Oficial del Registro Civil/Secretario del Condado del Condado de Los Angeles				
Proyecto de Establecimiento de Centros de Votación (VCP)				
Primera Ronda de Base de Juntas Comunitarias				
Reunión Fecha y Hora	Lugar de Reunión	Interpretación Simultánea o Asistencia Lingüística	Organización a Cargo	Área de Acción
Jueves, 29 de noviembre de 2018 6:00pm-8:00pm	Estación de Bomberos de Los Angeles 7063 Laurel Canyon North Hollywood, CA 91605	Español	California Common Cause/Empower LA	<b>Ciudades:</b> Burbank <b>Áreas no incorporadas del Condado de LA:</b> Universal City <b>Vecindarios de LA:</b> Hollywood Hills, North Hollywood, Shadow Hills, Sherman Oaks, Studio City, Sun Valley, Toluca Lake, Toluca Terrance, Toluca Woods, Valley Village
Sábado, 1 de diciembre de 2018 10:00am-12:00pm	Centro de Recreación de Westwood 1350 South Sepulveda Blvd Los Angeles, CA 90025	N/A	California Common Cause/Empower LA	<b>Ciudades:</b> Malibu, Santa Monica <b>Áreas no incorporadas del Condado de LA:</b> Santa Monica Mountains, West Los Angeles <b>Vecindarios de LA:</b> Bel Air, Beverly Crest, Brentwood, Century City, Mandeville Canyon, Mar Vista, Pacific Palisades, Palisades Highlands, Palms, Rancho Park, Venice
Lunes, 3 de diciembre de 2018 6:00pm-8:00pm	Centro para Adultos Sherman Oaks East Valley Edificio A 5056 Van Nuys Blvd Sherman Oaks, CA 91403	Español	California Common Cause	<b>Vecindarios de LA:</b> Arleta, Encino, Lake Balboa, North Hills, North Hollywood, Panorama City, Sherman Oaks, Sun Valley, Valley Glen, Van Nuys
Martes, 4 de diciembre de 2018 6:00pm-8:00pm	Centro Comunitario Albert O. Little 18750 Clarkdale Ave Artesia, CA 90701	Español Hindi	Center for Asian Americans United for Self Empowerment (CAUSE)	<b>Ciudades:</b> Bellflower, Cerritos, Downey, Hawaiian Gardens, Lakewood, Long Beach, Norwalk, Paramount <b>Áreas no incorporadas del Condado de LA:</b> Cerritos, Long Beach, Lakewood

PLAN DE ADMINISTRACIÓN ELECTORAL DEL CONDADO DE LOS ANGELES

Tabla 2: Oficial del Registro Civil/Secretario del Condado del Condado de Los Angeles				
Proyecto de Establecimiento de Centros de Votación (VCP)				
Primera Ronda de Base de Juntas Comunitarias				
Reunión Fecha y Hora	Lugar de Reunión	Interpretación Simultánea o Asistencia Lingüística	Organización a Cargo	Área de Acción
Miércoles, 5 de diciembre de 2018 4:00pm-6:00pm	Escuela Secundaria Politécnica de Long Beach 1600 Atlantic Ave Long Beach, CA 90813	Jemer Español	SBCC, Thrive LA	<b>Ciudades:</b> Lakewood, Long Beach, Signal Hill <b>Vecindario de LA:</b> Wilmington
Jueves, 6 de diciembre de 2018 6:00pm-8:00pm	Biblioteca Pública de Redondo Beach 303 North Pacific Coast Highway Redondo Beach, CA 90277	Español Japonés	California Common Cause	<b>Ciudades:</b> El Segundo, Gardena, Hawthorne, Hermosa Beach, Inglewood, Lawndale, Manhattan Beach Palos Verdes Estates, Redondo Beach, Torrance <b>Áreas no incorporadas del Condado de LA:</b> Del Aire, El Camino Village, Harbor Gateway, Lennox, Hawthorne, Wiseburn <b>Vecindarios de LA:</b> Harbor Gateway
Sábado, 8 de diciembre de 2018 10:00am-12:00pm	Weingarten East Los Angeles YMCA (Asociación Cristiana de Jóvenes) 2900 Whittier Blvd Los Angeles, CA 90023	Español	Fondo Educativo de NALEO (Asociación Nacional de Funcionarios Latinos Electos y Designados)	<b>Ciudades:</b> Alhambra, Commerce, Monterey Park, South Pasadena <b>Áreas no incorporadas del Condado de LA:</b> City Terrace, East Los Angeles <b>Vecindarios de LA:</b> Boyle Heights, El Serenio, Highland Park, Lincoln Heights, Mt. Washington, Wholesale District, University Hills
Lunes, 10 de diciembre de 2018 5:00pm-7:00pm	South Baylo University 2727 West 6th St Los Angeles, CA 90057	Coreano Español	Korean American Coalition (Coalición Estadounidense Coreana) <i>*Reunión adicional en la Sala de Estudio 4</i>	<b>Vecindarios de LA:</b> Adams-Normandie, Angelino Heights, Chinatown, City Central, County Club Park, Downtown, East Hollywood, Echo Park, Elysian Park, Hancock Park, Harvard Heights, Historic Filipinotown, Hollywood, Hollywood Hills, Jefferson Park, Koreatown, Little Bangladesh, Little Tokyo, Los Feliz, Melrose, Pico-Union, Silverlake, Temple- Beaudry, Thai Town, University Park, Victoria Park, Westlake, Wilshire Center

PLAN DE ADMINISTRACIÓN ELECTORAL DEL CONDADO DE LOS ANGELES

Tabla 2: Oficial del Registro Civil/Secretario del Condado del Condado de Los Angeles				
Proyecto de Establecimiento de Centros de Votación (VCPP)				
Primera Ronda de Base de Juntas Comunitarias				
Reunión Fecha y Hora	Lugar de Reunión	Interpretación Simultánea o Asistencia Lingüística	Organización a Cargo	Área de Acción
Martes, 11 de diciembre de 2018 6:00pm-8:00pm	Ayuntamiento de Inglewood Salón Comunitario A 1 West Manchester Blvd Inglewood, CA 90302	Español	California Common Cause	<b>Ciudades:</b> Culver City, El Segundo, Hawthorne, Inglewood <b>Áreas no incorporadas del Condado de LA:</b> Ladera Heights, Lennox, Marina del Rey <b>Vecindarios de LA:</b> Baldwin Hills, Del Rey, Hyde Park, Marina Peninsula, Palms, Playa Del Rey, Playa Vista, Venice, View Heights, Westchester, Windsor Hills
Miércoles, 12 de diciembre de 2018 5:30pm-7:30pm	Centro Universitario de Lancaster 45356 Division St Lancaster, CA 93535	N/A	Coalition for Humane Immigrant Rights of Los Angeles (CHIRLA, Coalición para los Derechos Humanos de los Inmigrantes)	<b>Ciudades:</b> Lancaster, Palmdale <b>Áreas no incorporadas del Condado de LA:</b> Acton, Agua Dulce, Anaverde, Bouquet Canyon, Del Sur, Desert View Highlands, Elizabeth Lake, Leona Valley, North Lancaster, Palmdale, Quartz Hill, White Fence Farms
Jueves, 13 de diciembre de 2018 7:00pm-9:00pm	Centro Juvenil H&H Jivalagian 2242 East Foothill Blvd Pasadena, CA 91107	Armenio	Armenian National Committee of America (Comité Nacional Armenio de Estados Unidos), División de Pasadena <i>*Reunión adicional en la Sala de Estudio 8</i>	<b>Ciudades:</b> Alhambra, Arcadia, Pasadena, San Gabriel, San Marino, South Pasadena, San Marino, Sierra Madre, Temple City <b>Áreas no incorporadas del Condado de LA:</b> Altadena, Angeles National Forest, Northeast San Gabriel, San Pascual <b>Vecindarios de LA:</b> Highland Park
Viernes, 14 de diciembre de 2018 6:00pm-8:00pm	Centro Juvenil de Glendale 211 West Chestnut St Glendale, CA 91204	Español Armenio	Armenian National Committee of America, División de la Región Occidental	<b>Ciudades:</b> Glendale, La Cañada Flintridge, <b>Vecindarios de LA:</b> Atwater Village, Eagle Rock, Echo Park, Elysian Park, Elysian Valley, Glassell Park, Highland Park, Los Feliz, Mt. Washington, Silverlake

PLAN DE ADMINISTRACIÓN ELECTORAL DEL CONDADO DE LOS ANGELES

Tabla 2: Oficial del Registro Civil/Secretario del Condado del Condado de Los Angeles				
Proyecto de Establecimiento de Centros de Votación (VCPP)				
Primera Ronda de Base de Juntas Comunitarias				
Reunión Fecha y Hora	Lugar de Reunión	Interpretación Simultánea o Asistencia Lingüística	Organización a Cargo	Área de Acción
Sábado, 5 de enero de 2019 12:00pm-2:00pm	Auditorio Legacy en Legacy Commons for Active Seniors 930 East Avenue Q-9 Palmdale, CA 93550	Español	Black Women for Wellness	<b>Ciudades:</b> Lancaster, Palmdale <b>Áreas no incorporadas del Condado de LA:</b> Angeles National Forest, East Lancaster, Hi Vista, Lake Los Angeles, Littlerock/Juniper Hills, Littlerock, Llano, Pearblossom, Roosevelt, Southeast Antelope Valley, South Edwards, Sun Village
Sábado, 5 de enero de 2019 10:00am-12:00pm	SBCC, Thrive LA 540 North Marine Avenue Wilmington, CA 90744	Español	SBCC Thrive LA	<b>Ciudades:</b> Avalon, Carson, Lomita, Palos Verdes, Rancho Palos Verdes, Rolling Hills, Rolling Hills Estates, Torrance <b>Áreas no incorporadas del Condado de LA:</b> Academy Estates, La Rambla, West Carson, Westfield <b>Vecindarios de LA:</b> Harbor City, Harbor Gateway, Harbor Pines, San Pedro, Wilmington
Domingo, 6 de enero de 2018 12:00pm-2:00pm	Centro Comunitario Newhall 22421 Market St Newhall, CA 91321	N/A	Black Women for Wellness	<b>Ciudades:</b> Santa Clarita <b>Áreas no incorporadas del Condado de LA:</b> Agua Dulce, Bouquet Canyon, Canyon Country, Castaic, Lake Hughes, Newhall, Placentia Canyon, Sand Canyon, San Francisquito Canyon, Saugus, Stevenson Ranch, Valencia, Val Verde, West Antelope Valley
Lunes, 7 de enero de 2019 7:00pm-9:00pm	Ayuntamiento de Malibu Salón de Usos Múltiples 23825 Stuart Ranch Rd Malibu, CA 90265	N/A	League of Women Voters (Liga de Mujeres Votantes) - Los Angeles	<b>Ciudades:</b> Agoura Hills, Calabasas, Malibu, Westlake Village <b>Áreas no incorporadas del Condado de LA:</b> Santa Monica Mountains

PLAN DE ADMINISTRACIÓN ELECTORAL DEL CONDADO DE LOS ANGELES

Tabla 2: Oficial del Registro Civil/Secretario del Condado del Condado de Los Angeles				
Proyecto de Establecimiento de Centros de Votación (VCPP)				
Primera Ronda de Base de Juntas Comunitarias				
Reunión Fecha y Hora	Lugar de Reunión	Interpretación Simultánea o Asistencia Lingüística	Organización a Cargo	Área de Acción
Miércoles, 9 de enero de 2019 5:30pm-7:30pm	Departamento de Agua y Energía de Los Angeles Auditorio 4030 Crenshaw Blvd Los Angeles, CA 90008	Español	Black Women for Wellness	<b>Ciudades:</b> Hawthorne, Huntington Park, Inglewood, Vernon <b>Áreas no incorporadas del Condado de LA:</b> Athens-Westmont, Florence-Firestone, View Park, Windsor Hills <b>Vecindarios de LA:</b> Century Palms, City Central, Cove, Exposition Park, Figueroa Park Square, Gramercy Place, Green Meadows, Harbor Gateway, Harvard Park, Hyde Park, Leimert Park, Manchester Square, South Park, Vermont Knolls, Vermont Square, Vermont Vista, Watts, West Vernon
Miércoles, 9 de enero de 2019 6:00pm-8:00pm	Centro Comunitario Alexander Hughes Salón Padua 1700 Danbury Rd Claremont CA 91711	Español	NALEO Educational Fund	<b>Ciudades:</b> Azusa, Claremont, Diamond Bar, Glendora, La Verne, Pomona, San Dimas, Walnut <b>Áreas no incorporadas del Condado de LA:</b> Angeles National Forest, Claremont, Covina, East Covina, Glendora, La Verne, Padua Hills, Pomona
Miércoles, 9 de enero de 2019 7:00pm-9:00pm	Biblioteca del Condado La Crescenta 2809 Foothill Blvd La Crescenta, CA 91214	Armenio	Armenian National Committee of America, División de Crescenta Valley	<b>Ciudades:</b> Burbank, Glendale, La Cañada Flintridge, Pasadena, Santa Clarita <b>Áreas no incorporadas del Condado de LA:</b> Angeles National Forest, Altadena, Kagel, La Crescenta, Lopez Canyons <b>Vecindarios de LA:</b> Lakeview Terrace, Sunland, Sun Valley, Tujunga

PLAN DE ADMINISTRACIÓN ELECTORAL DEL CONDADO DE LOS ANGELES

Tabla 2: Oficial del Registro Civil/Secretario del Condado del Condado de Los Angeles				
Proyecto de Establecimiento de Centros de Votación (VCPP)				
Primera Ronda de Base de Juntas Comunitarias				
Reunión Fecha y Hora	Lugar de Reunión	Interpretación Simultánea o Asistencia Lingüística	Organización a Cargo	Área de Acción
Miércoles, 9 de enero de 2019 7:00pm-9:00pm	Centro Comunitario Rose Goldwater 21710 Vanowen St Canoga Park, CA 91303	Español	League of Women Voters-Los Angeles	<b>Ciudades:</b> Calabasas, Hidden Hills <b>Áreas no incorporadas del Condado de LA:</b> Lake Manor, Santa Monica Mountains, West Chatsworth, West Hills <b>Vecindarios de LA:</b> Canoga Park, Chatsworth, Winnetka, Woodland Hills
Jueves, 10 de enero de 2019 6:00pm-8:00pm	Centro Comunitario Jackie Robinson 1020 North Fair Oaks Avenue Pasadena, CA 91103	N/A	California Common Cause	<b>Ciudades:</b> Alhambra, Arcadia, Pasadena, San Gabriel, San Marino, South Pasadena, San Marino, Sierra Madre, Temple City <b>Áreas no incorporadas del Condado de LA:</b> Altadena, Angeles National Forest, Northeast San Gabriel, San Pascual <b>Vecindarios de LA:</b> Highland Park
Jueves, 10 de enero de 2019 6:00pm-8:00pm	Biblioteca Pública de Arcadia 20 West Duarte Rd Arcadia, CA 91006	Español Chino	Center for Asian Americans United for Self Empowerment (CAUSE)	<b>Ciudades:</b> Arcadia, Baldwin Park, Bradbury, Duarte, City of Industry, El Monte, Irwindale, Monrovia, Rosemead, South El Monte, Temple City, West Covina <b>Áreas no incorporadas del Condado de LA:</b> Avocado Heights, Bassett, Bradbury, Duarte, Hacienda Heights, Monrovia, North Whittier, Pellissier Village, Whittier Narrows

PLAN DE ADMINISTRACIÓN ELECTORAL DEL CONDADO DE LOS ANGELES

Tabla 2: Oficial del Registro Civil/Secretario del Condado del Condado de Los Angeles				
Proyecto de Establecimiento de Centros de Votación (VCPP)				
Primera Ronda de Base de Juntas Comunitarias				
Reunión Fecha y Hora	Lugar de Reunión	Interpretación Simultánea o Asistencia Lingüística	Organización a Cargo	Área de Acción
Viernes, 11 de enero de 2019 1:30pm-3:30pm	United Cerebral Palsy of Los Angeles (UCPLA, Centro Unido de Parálisis Cerebral de Los Angeles) 6110 Washington Blvd Culver City, CA 90232	N/A	United Cerebral Palsy of Los Angeles, Condados de Ventura y Santa Barbara y Disability Rights California  <i>*Reunión adicional en la Sala de Estudio 21 para votantes con discapacidades</i>	<b>Ciudades:</b> Beverly Hills, Culver City, West Hollywood  <b>Áreas no incorporadas del Condado de LA:</b> Franklin Canyon, Miracle Mile  <b>Vecindarios de LA:</b> Alsace, Baldwin Hills, Beverly Crest, Beverlywood, Brookside, Cadillac-Coming, Carthay, Century City, Cheviot Hills, Cloverdale, Cochran, Country Club Park, Crenshaw District, Crestview, Exposition, Faircrest Heights, Hollywood, Hollywood Hills, Lafayette Square, Longwood, Miracle Mile, Melrose, Park La Brea, South Carthay, Sycamore Square, Regent Square, Reynier Village, St. Elmo Village, Victoria Park, Wellington Square
Sábado, 12 de enero de 2019 10:00am-12:00pm	Auditorio Dorothy Chandler Pavilion en el Music Center Salón Stern (2.º piso) 135 North Grand Ave Los Angeles, CA 90012	Español Tailandés Tagalo	Arts for LA	<b>Vecindarios de LA:</b> Adams-Normandie, Angelino Heights, Chinatown, City Central, County Club Park, Downtown, East Hollywood, Echo Park, Elysian Park, Hancock Park, Harvard Heights, Historic Filipinotown, Hollywood, Hollywood Hills, Jefferson Park, Koreatown, Little Bangladesh, Little Tokyo, Los Feliz, Melrose, Pico-Union, Silverlake, Temple- Beaudry, Thai Town, University Park, Victoria Park, Westlake, Wholesale District, Wilshire Center



PLAN DE ADMINISTRACIÓN ELECTORAL DEL CONDADO DE LOS ANGELES

Tabla 2: Oficial del Registro Civil/Secretario del Condado del Condado de Los Angeles				
Proyecto de Establecimiento de Centros de Votación (VCPD)				
Primera Ronda de Base de Juntas Comunitarias				
Reunión Fecha y Hora	Lugar de Reunión	Interpretación Simultánea o Asistencia Lingüística	Organización a Cargo	Área de Acción
Sábado, 12 de enero de 2019 10:00am-12:00pm	Liberty Community Plaza 14181 Telegraph Rd Whittier, CA 90604	Español	League of Women Voters-Whittier	<b>Ciudades:</b> Cerritos, La Habra Heights, La Mirada, Norwalk, Santa Fe Springs, Pico Rivera, Whittier <b>Áreas no incorporadas del Condado de LA:</b> East La Mirada, East Whittier, Hacienda Heights, Los Nietos, Rowland Heights, South Whittier, West Whittier
Sábado, 12 de enero de 2019 10:00am-12:00pm	Mexican American Opportunity Foundation (Fundación Oportunidad Mexicano Americana) 401 North Garfield Ave Montebello, CA 90640	Español Chino Vietnamita	NALEO Educational Fund	<b>Ciudades:</b> Alhambra, Commerce, El Monte, Montebello, Monterey Park, Pico Rivera, Rosemead, San Gabriel, South El Monte, Temple City, Whittier <b>Áreas no incorporadas del Condado de LA:</b> East Los Angeles, El Monte, Northeast San Gabriel, Sunrise Village, Whittier Narrows
Sábado, 12 de enero de 2019 1:30pm-3:30pm	Biblioteca Pública de Beverly Hills Auditorio 444 North Rexford Dr Beverly Hills, CA 90210	Ruso	National Iranian American Council	<b>Ciudades:</b> Beverly Hills, Culver City, West Hollywood <b>Áreas no incorporadas del Condado de LA:</b> Franklin Canyon, Miracle Mile <b>Vecindarios de LA:</b> Alsace, Baldwin Hills, Beverly Crest, Beverlywood, Brookside, Cadillac-Coming, Carthay, Century City, Cheviot Hills, Cloverdale, Cochran, Country Club Park, Crenshaw District, Crestview, Exposition, Faircrest Heights, Hollywood, Hollywood Hills, Lafayette Square, Longwood, Miracle Mile, Melrose, Park La Brea, South Carthay, Sycamore Square, Regent Square, Reynier Village, St. Elmo Village, Victoria Park, Wellington Square

PLAN DE ADMINISTRACIÓN ELECTORAL DEL CONDADO DE LOS ANGELES

Tabla 2: Oficial del Registro Civil/Secretario del Condado del Condado de Los Angeles				
Proyecto de Establecimiento de Centros de Votación (VCP)				
Primera Ronda de Base de Juntas Comunitarias				
Reunión Fecha y Hora	Lugar de Reunión	Interpretación Simultánea o Asistencia Lingüística	Organización a Cargo	Área de Acción
Lunes, 14 de enero de 2019 6:00pm-8:00pm	NewStart Housing Corporation 3355 East Gage Ave Huntington Park, CA 90255	Español	Coalition for Humane Immigrant Rights of Los Angeles (CHIRLA)	<b>Ciudades:</b> Bell, Bell Gardens, Compton, Cudahy, Downey, Huntington Park, Lynwood, Maywood, Paramount, South Gate, Vernon <b>Áreas no incorporadas del Condado de LA:</b> Bandini Islands, East Rancho Dominguez, Florence-Firestone, Lynwood, Walnut Park, Willowbrook <b>Vecindarios de LA:</b> Watts
Sábado, 19 de enero de 2019 2:00pm-4:00pm	Centro Recreativo de Reseda 18411 Victory Blvd Reseda, CA 91335	Farsi Español	National Iranian American Council	<b>Vecindarios de LA:</b> Encino, Lake Balboa, Northridge, Reseda, Reseda Ranch, Tarzana, Van Nuys, Winnetka, Woodland Hills
<p><b>Interpretación simultánea</b> - Una persona interpreta verbalmente el contenido de la reunión en tiempo real. Se proporcionaron auriculares para uso individual.</p> <p><b>Asistencia lingüística</b> - Se contó con personal que proporcionaba asistencia lingüística y los materiales de la reunión traducidos.</p>				

PLAN DE ADMINISTRACIÓN ELECTORAL DEL CONDADO DE LOS ANGELES

**Tabla 3: Oficial del Registro Civil/Secretario del Condado del Condado de Los Angeles  
Proyecto de Establecimiento de Centros de Votación (VCP)**

<b>Reunión Fecha y Hora</b>	<b>Reunión Fecha y Hora</b>	<b>Reunión Fecha y Hora</b>	<b>Reunión Fecha y Hora</b>	<b>Reunión Fecha y Hora</b>
Jueves, 2 de mayo de 2019 6:30pm-8:30pm	Iglesia Shephard 19700 Rinaldi St Porter Ranch, CA 91326	Español	League of Women Voters, Los Angeles	<b>Ciudades:</b> Calabasas, Hidden Hills <b>Áreas no incorporadas del Condado de LA:</b> Lake Manor, Santa Monica Mountains, West Chatsworth, West Hills <b>Vecindarios de LA:</b> Canoga Park, Chatsworth, Winnetka, Woodland Hills
Viernes, 3 de mayo de 2019 10:00am-12:00pm	Parque McBride 1550 Martin Luther King Ave Long Beach, CA 90813	Lenguaje de Señas Estadounidense (ASL) Jemer Español	Disabled Resource Center (Centro de Recursos para Discapacitados)	<b>Ciudades:</b> Lakewood, Long Beach, Signal Hill <b>Vecindario de LA:</b> Wilmington
Sábado, 4 de mayo de 2019 12:00pm-2:00pm	Centro de Atención para Adultos Mayores de Long Beach 1150 East 4th St Long Beach, CA 90802	Jemer Español	Long Beach Gray Panthers	<b>Ciudades:</b> Lakewood, Long Beach, Signal Hill <b>Vecindario de LA:</b> Wilmington
Martes, 7 de mayo de 2019 6:00pm-8:00pm	Parque Virginia Avenue Edificio Thelma Terry 2200 Virginia Ave Santa Monica, CA 90404	N/A	League of Women Voters, Los Angeles	<b>Ciudades:</b> Malibu, Santa Monica <b>Áreas no incorporadas del Condado de LA:</b> Santa Monica Mountains, West Los Angeles <b>Vecindarios de LA:</b> Bel Air, Beverly Crest, Brentwood, Century City, Mandeville Canyon, Mar Vista, Pacific Palisades, Palisades Highlands, Palms, Rancho Park, Venice

PLAN DE ADMINISTRACIÓN ELECTORAL DEL CONDADO DE LOS ANGELES

**Tabla 3: Oficial del Registro Civil/Secretario del Condado del Condado de Los Angeles  
Proyecto de Establecimiento de Centros de Votación (VCP)**

<b>Reunión Fecha y Hora</b>	<b>Reunión Fecha y Hora</b>	<b>Reunión Fecha y Hora</b>	<b>Reunión Fecha y Hora</b>	<b>Reunión Fecha y Hora</b>
Jueves, 9 de mayo de 2019 7:00pm-9:00pm	Centro Comunitario y de Atención para Adultos Mayores de Glassell Park 3750 Verdugo Rd Los Angeles, CA 90065	Armenio Español	Glassell Park Improvement Association	<b>Ciudades:</b> Glendale, La Cañada Flintridge <b>Vecindarios de LA:</b> Atwater Village, Eagle Rock, Echo Park, Elysian Park, Elysian Valley, Glassell Park, Highland Park, Los Feliz, Mt. Washington, Silverlake
Viernes, 10 de mayo de 2019 6:00pm-8:00pm	Community Coalition 8101 South Vermont Ave Los Angeles, CA 90037	Español	Black Women for Wellness	<b>Ciudades:</b> Hawthorne, Huntington Park, Inglewood, Vernon <b>Áreas no incorporadas del Condado de LA:</b> Athens-Westmont, Florence-Firestone, View Park, Windsor Hills <b>Vecindarios de LA:</b> Century Palms, City Central, Cove, Exposition Park, Figueroa Park Square, Gramercy Place, Green Meadows, Harbor Gateway, Harvard Park, Hyde Park, Leimert Park, Manchester Square, South Park, Vermont Knolls, Vermont Square, Vermont Vista, Watts, West Vernon
Jueves, 16 de mayo de 2019 6:30pm-8:30pm	Centro Cívico de Carson 801 East Carson St Carson, CA 90745	Español	Black Women for Wellness	<b>Ciudades:</b> Carson, Compton, Gardena, Long Beach, Paramount, <b>Áreas no incorporadas del Condado de LA:</b> Athens Village, East Gardena, East Rancho Dominguez, Rancho Dominguez, Rosewood, West Carson, West Rancho Dominguez, Willowbrook <b>Vecindarios de LA:</b> Century Palms, Cove, Harbor Gateway

PLAN DE ADMINISTRACIÓN ELECTORAL DEL CONDADO DE LOS ANGELES

**Tabla 3: Oficial del Registro Civil/Secretario del Condado del Condado de Los Angeles  
Proyecto de Establecimiento de Centros de Votación (VCP)**

<b>Reunión Fecha y Hora</b>	<b>Reunión Fecha y Hora</b>	<b>Reunión Fecha y Hora</b>	<b>Reunión Fecha y Hora</b>	<b>Reunión Fecha y Hora</b>
Jueves, 16 de mayo de 2019 7:00pm-9:00pm	Auditorio Toyota del Torrance Cultural Arts Center 3330 Civic Center Dr Torrance, CA 90503	Japonés	League of Women Voters, Torrance Area	<b>Ciudades:</b> El Segundo, Gardena, Hawthorne, Hermosa Beach, Inglewood, Lawndale, Manhattan Beach, Palos Verdes Estates, Redondo Beach, Torrance <b>Áreas no incorporadas del Condado de LA:</b> Del Aire, El Camino Village, Harbor Gateway, Lennox, Hawthorne, Wiseburn <b>Vecindarios de LA:</b> Harbor Gateway
Viernes, 17 de mayo de 2019 1:30pm-3:30pm	UCPLA de Culver City 6110 Washington Blvd Culver City, CA 90232	Lenguaje de Señas Estadounidense (ASL) Español	United Cerebral Palsy of Los Angeles (UCPLA) y Disability Rights California	<i>Reunión de interés especial para los electores con discapacidades en todo el Condado de Los Angeles</i>
Sábado, 18 de mayo de 2019 9:00am-11:00am	Sala B del C. Robert Lee Activity Center 21815 Pioneer Blvd Hawaiian Gardens, CA 90716	Hindi Español	Southern California Resource Services for Independent Living (Servicios de Recursos para la Vida Independiente del Sur de California)	<b>Ciudades:</b> Bellflower, Cerritos, Downey, Hawaiian Gardens, Lakewood, Long Beach, Norwalk, Paramount <b>Áreas no incorporadas del Condado de LA:</b> Cerritos, Long Beach, Lakewood
Sábado, 18 de mayo de 2019 10:00am-12:00pm	Armenian Cultural Foundation Center (Fundación Cultural Armenia) 11719 Moorpark St Studio City, CA 91604	Tailandés Español	Armenian National Committee of America, División de Crescenta Valley	<b>Ciudades:</b> Burbank <b>Áreas no incorporadas del Condado de LA:</b> Universal City <b>Vecindarios de LA:</b> Hollywood Hills, North Hollywood, Shadow Hills, Sherman Oaks, Studio City, Sun Valley, Toluca Lake, Toluca Terrance, Toluca Woods, Valley Village

PLAN DE ADMINISTRACIÓN ELECTORAL DEL CONDADO DE LOS ANGELES

**Tabla 3: Oficial del Registro Civil/Secretario del Condado del Condado de Los Angeles  
Proyecto de Establecimiento de Centros de Votación (VCP)**

<b>Reunión Fecha y Hora</b>	<b>Reunión Fecha y Hora</b>	<b>Reunión Fecha y Hora</b>	<b>Reunión Fecha y Hora</b>	<b>Reunión Fecha y Hora</b>
Martes, 21 de mayo de 2019 6:00pm-8:00pm	Cal State Los Angeles Downtown, 6.º Piso - Salón 624 801 South Grand Ave Los Angeles, CA 90017	Tagalo Español Tailandés	Instituto de Asuntos Públicos de Pat Brown de Cal State LA	<b>Vecindarios de LA:</b> Adams-Normandie, Angelino Heights, Chinatown, City Central, County Club Park, Downtown, East Hollywood, Echo Park, Elysian Park, Hancock Park, Harvard Heights, Historic Filipinotown, Hollywood, Hollywood Hills, Jefferson Park, Koreatown, Little Bangladesh, Little Tokyo, Los Feliz, Melrose, Pico-Union, Silverlake, Temple-Beaudry, Thai Town, University Park, Victoria Park, Westlake, Wholesale District, Wilshire Center
Miércoles, 22 de mayo de 2019 6:00pm-8:00pm	Universidad de La Verne Comedor de Ejecutivos 1950 Third St La Verne, CA 91750	Lenguaje de Señas Estadounidense (ASL) Español	NALEO Educational Fund	<b>Ciudades:</b> Azusa, Claremont, Diamond Bar, Glendora, La Verne, Pomona, San Dimas, Walnut <b>Áreas no incorporadas del Condado de LA:</b> Angeles National Forest, Claremont, Covina, East Covina, Glendora, La Verne, Padua Hills, Pomona
Martes, 28 de mayo de 2019 5:30pm-7:30pm	Biblioteca Pública de Covina 234 North Second Ave Covina, CA 91723	Español	Asian Americans Advancing Justice (AAAJ, Asiáticos Estadounidenses que Promueven la Justicia)	<b>Ciudades:</b> Azusa, Covina, City of Industry, Diamond Bar, Glendora, La Puente, San Dimas, Walnut, West Covina, <b>Áreas no incorporadas del Condado de LA:</b> Avocado Heights, Azusa, Charter Oak, Hacienda Heights, North Whittier, Rowland Heights, San Jose Hills, Valinda, Walnut, West Puente Valley <b>Vecindarios de LA:</b> Highland Park

PLAN DE ADMINISTRACIÓN ELECTORAL DEL CONDADO DE LOS ANGELES

**Tabla 3: Oficial del Registro Civil/Secretario del Condado del Condado de Los Angeles**  
**Proyecto de Establecimiento de Centros de Votación (VCP)**

<b>Reunión Fecha y Hora</b>	<b>Reunión Fecha y Hora</b>	<b>Reunión Fecha y Hora</b>	<b>Reunión Fecha y Hora</b>	<b>Reunión Fecha y Hora</b>
Martes, 28 de mayo de 2019 6:00pm-8:00pm	Complejo Deportivo y Artístico de Norwalk 13000 Clarkdale Ave Norwalk, CA 90650	Español	Southern California Resource Services for Independent Living	<b>Ciudades:</b> Cerritos, La Habra Heights, La Mirada, Norwalk, Santa Fe Springs, Pico Rivera, Whittier  <b>Áreas no incorporadas del Condado de LA:</b> East La Mirada, East Whittier, Hacienda Heights, Los Nietos, Rowland Heights, South Whittier, West Whittier
Miércoles, 29 de mayo de 2019 6:00pm-8:00pm	Salón Grapevine del Centro de Recreación para Adultos de San Gabriel 324 South Mission Dr San Gabriel, CA 91776	Chino	California Common Cause	<b>Ciudades:</b> Alhambra, Arcadia, Pasadena, San Gabriel, San Marino, South Pasadena, San Marino, Sierra Madre, Temple City  <b>Áreas no incorporadas del Condado de LA:</b> Altadena, Angeles National Forest, Northeast San Gabriel, San Pascual
Miércoles, 29 de mayo de 2019 7:00pm-9:00pm	Biblioteca Central de Burbank 110 North Glenoaks Blvd Burbank, CA 91502	Armenio Español	Armenian National Committee of America, División de la Región Occidental	<b>Ciudades:</b> Burbank, Glendale, La Cañada Flintridge, Pasadena, Santa Clarita  <b>Áreas no incorporadas del Condado de LA:</b> Angeles National Forest, Altadena, Kagel, La Crescenta, Lopez Canyons  <b>Vecindarios de LA:</b> Lakeview Terrace, Sunland, Sun Valley, Tujunga
Martes, 4 de junio de 2019 6:00pm-8:00pm	Centro de Convenciones de Pasadena Salón de actos F-G 300 East Green St Pasadena, CA 91101	Español Chino	Armenian National Committee of America, División de Pasadena	<b>Ciudades:</b> Alhambra, Arcadia, Pasadena, San Gabriel, San Marino, South Pasadena, Sierra Madre, Temple City  <b>Áreas no incorporadas del Condado de LA:</b> Altadena, Angeles National Forest, Northeast San Gabriel, San Pascual  <b>Vecindarios de LA:</b> Highland Park

PLAN DE ADMINISTRACIÓN ELECTORAL DEL CONDADO DE LOS ANGELES

**Tabla 3: Oficial del Registro Civil/Secretario del Condado del Condado de Los Angeles  
Proyecto de Establecimiento de Centros de Votación (VCPP)**

<b>Reunión Fecha y Hora</b>	<b>Reunión Fecha y Hora</b>	<b>Reunión Fecha y Hora</b>	<b>Reunión Fecha y Hora</b>	<b>Reunión Fecha y Hora</b>
Miércoles, 5 de junio de 2019 6:00pm-8:00pm	Sala de Reuniones del Ayuntamiento de West Hollywood 625 North San Vicente Blvd West Hollywood, 90069	Ruso Farsi	California Common Cause	<b>Ciudades:</b> Beverly Hills, Culver City, West Hollywood <b>Áreas no incorporadas del Condado de LA:</b> Franklin Canyon, Miracle Mile <b>Vecindarios de LA:</b> Alsace, Baldwin Hills, Beverly Crest, Beverlywood, Brookside, Cadillac-Coming, Carthay, Century City, Cheviot Hills, Cloverdale, Cochran, Country Club Park, Crenshaw District, Crestview, Exposition, Faircrest Heights, Hollywood, Hollywood Hills, Lafayette Square, Longwood, Miracle Mile, Melrose, Park La Brea, South Carthay, Sycamore Square, Regent Square, Reynier Village, St. Elmo Village, Victoria Park, Wellington Square
Jueves, 6 de junio de 2019 6:00pm-8:00pm	Centro de Servicios Centro Maravilla 4716 East Cesar Chavez Ave Los Angeles, CA 90022	Chino Vietnamita Español	NALEO Educational Fund	<b>Ciudades:</b> Alhambra, Commerce, El Monte, Montebello, Monterey Park, Pico Rivera, Rosemead, San Gabriel, South El Monte, Temple City, Whittier <b>Áreas no incorporadas del Condado de LA:</b> East Los Angeles, El Monte, Northeast San Gabriel, Sunrise Village, Whittier Narrows
Jueves, 6 de junio de 2019 6:00pm-8:00pm	Iglesia Second Baptist Church 925 South Shamrock Ave Monrovia, CA 91016	Español Chino	Programa Sociedad del Área de Monrovia (MAP)	<b>Ciudades:</b> Arcadia, Baldwin Park, Bradbury, Duarte, City of Industry, El Monte, Irwindale, Monrovia, Rosemead, South El Monte, Temple City, West Covina <b>Áreas no incorporadas del Condado de LA:</b> Avocado Heights, Bassett, Bradbury, Duarte, Hacienda Heights, Monrovia, North Whittier, Pellissier Village, Whittier Narrows



PLAN DE ADMINISTRACIÓN ELECTORAL DEL CONDADO DE LOS ANGELES

**Tabla 3: Oficial del Registro Civil/Secretario del Condado del Condado de Los Angeles  
Proyecto de Establecimiento de Centros de Votación (VCP)**

<b>Reunión Fecha y Hora</b>	<b>Reunión Fecha y Hora</b>	<b>Reunión Fecha y Hora</b>	<b>Reunión Fecha y Hora</b>	<b>Reunión Fecha y Hora</b>
Viernes, 7 de junio de 2019 6:00pm-8:00pm	Salón de actos Manzanita del Centro Cultural Chimbole 38350 Sierra Highway Palmdale, CA 93550	Español	Black Women for Wellness	<b>Ciudades:</b> Lancaster, Palmdale <b>Áreas no incorporadas del Condado de LA:</b> Acton, Agua Dulce, Anaverde, Bouquet Canyon, Del Sur, Desert View Highlands, Elizabeth Lake, Leona Valley, North Lancaster, Palmdale, Quartz Hill, White Fence Farms
Sábado, 8 de junio de 2019 10:00am-12:00pm	Iglesia First AME Church Nivel Plaza 2270 South Harvard Blvd Los Angeles, CA 90018	Coreano Español Tailandés	Primera Iglesia Episcopal Metodista Africana (FAME) y Alpha Kappa Alpha (AKA)	<b>Vecindarios de LA:</b> Adams-Normandie, Angelino Heights, Chinatown, City Central, County Club Park, Downtown, East Hollywood, Echo Park, Elysian Park, Hancock Park, Harvard Heights, Historic Filipinotown, Hollywood, Hollywood Hills, Jefferson Park, Koreatown, Little Bangladesh, Little Tokyo, Los Feliz, Melrose, Pico-Union, Silverlake, Temple-Beaudry, Thai Town, University Park, Victoria Park, Westlake, Wholesale District, Wilshire Center
Martes, 11 de junio de 2019 6:00pm-8:00pm	Centro Comunitario de Agoura Hills/Calabasas 27040 Malibu Hills Rd Calabasas, CA 91301	N/A	League of Women Voters, Los Angeles	<b>Ciudades:</b> Agoura Hills, Calabasas, Malibu, Westlake Village <b>Áreas no incorporadas del Condado de LA:</b> Santa Monica Mountains
Miércoles, 12 de junio de 2019 9:00am-11:00am	Salón Comunitario del Centro de Recreación de Harbor City 24901 Frampton Ave Harbor City, CA 90710	Español	South Bay Counseling Center (SBCC) Thrive LA	<b>Ciudades:</b> Avalon, Carson, Lomita, Palos Verdes, Rancho Palos Verdes, Rolling Hills, Rolling Hills Estates, Torrance <b>Áreas no incorporadas del Condado de LA:</b> Academy Estates, La Rambla, West Carson, Westfield <b>Vecindarios de LA:</b> Harbor City, Harbor Gateway, Harbor Pines, San Pedro, Wilmington

PLAN DE ADMINISTRACIÓN ELECTORAL DEL CONDADO DE LOS ANGELES

**Tabla 3: Oficial del Registro Civil/Secretario del Condado del Condado de Los Angeles  
Proyecto de Establecimiento de Centros de Votación (VCPP)**

<b>Reunión Fecha y Hora</b>	<b>Reunión Fecha y Hora</b>	<b>Reunión Fecha y Hora</b>	<b>Reunión Fecha y Hora</b>	<b>Reunión Fecha y Hora</b>
Jueves, 13 de junio de 2019 5:30pm-7:30pm	South Gate Girls Club House 4940 Southern Ave South Gate, CA 90280	Español	Southeast Los Angeles (SELA) Collaborative	<b>Ciudades:</b> Bell, Bell Gardens, Compton, Cudahy, Downey, Huntington Park, Lynwood, Maywood, Paramount, South Gate, Vernon <b>Áreas no incorporadas del Condado de LA:</b> Bandini Islands, East Rancho Dominguez, Florence-Firestone, Lynwood, Walnut Park, Willowbrook <b>Vecindarios de LA:</b> Watts
Sábado, 15 de junio de 2019 11:30am-1:30pm	Biblioteca Pública Old Town Newhall 24500 Main St Santa Clarita, CA 91321	N/A	Black Women for Wellness	<b>Ciudades:</b> Santa Clarita <b>Áreas no incorporadas del Condado de LA:</b> Agua Dulce, Bouquet Canyon, Canyon Country, Castaic, Lake Hughes, Newhall, Placerita Canyon, Sand Canyon, San Francisquito Canyon, Saugus, Stevenson Ranch, Valencia, Val Verde, West Antelope Valley
Martes, 18 de junio de 2019 5:30pm-7:30pm	Biblioteca Sucursal de Encino-Tarzana 18231 West Ventura Blvd Tarzana, CA 91356	Farsi Español	FarsiVoter	<b>Vecindarios de LA:</b> Encino, Lake Balboa, Northridge, Reseda, Reseda Ranch, Tarzana, Van Nuys, Winnetka, Woodland Hills
Martes, 18 de junio de 2019 6:00pm-8:00pm	Salón Polaris del Hawthorne Memorial Center 3901 West El Segundo Blvd Hawthorne, CA 90250	Español	South Bay Counseling Center (SBCC) Thrive LA	<b>Ciudades:</b> Culver City, El Segundo, Hawthorne, Inglewood <b>Áreas no incorporadas del Condado de LA:</b> Ladera Heights, Lennox, Marina del Rey <b>Vecindarios de LA:</b> Baldwin Hills, Del Rey, Hyde Park, Marina Peninsula, Palms, Playa Del Rey, Playa Vista, Venice, View Heights, Westchester, Windsor Hills
Miércoles, 19 de junio de 2019 6:00pm-8:00pm	Salón Fireside de la Iglesia Metodista Unida de North Hills 15435 Rayen St North Hills, CA 91343	Español	South Bay Counseling Center (SBCC) Thrive LA	<b>Vecindarios de LA:</b> Arleta, Encino, Lake Balboa, North Hills, North Hollywood, Panorama City, Sherman Oaks, Sun Valley, Valley Glen, Van Nuys

PLAN DE ADMINISTRACIÓN ELECTORAL DEL CONDADO DE LOS ANGELES

**Tabla 3: Oficial del Registro Civil/Secretario del Condado del Condado de Los Angeles  
Proyecto de Establecimiento de Centros de Votación (VCPP)**

<b>Reunión Fecha y Hora</b>	<b>Reunión Fecha y Hora</b>	<b>Reunión Fecha y Hora</b>	<b>Reunión Fecha y Hora</b>	<b>Reunión Fecha y Hora</b>
Sábado, 22 de junio de 2019 3:00pm-5:00pm	Centro de Recreación de Northridge Gimnasio 18300 Lemarsh St Northridge, CA 91234	N/A	Black Women for Wellness	<b>Ciudades:</b> Santa Clarita <b>Áreas no incorporadas del Condado de LA:</b> Oat Mountain, Stevenson Ranch, Twin Lakes <b>Vecindarios de LA:</b> Chatsworth, Granada Hills, North Hills, Northridge, Porter Ranch
Sábado, 22 de junio de 2019 6:00pm-8:00pm	Parque Jackie Robinson 8773 East Avenue R Littlerock, CA 93543	Español	Asociación de Parques Lake Los Angeles	<b>Ciudades:</b> Lancaster, Palmdale <b>Áreas no incorporadas del Condado de LA:</b> Angeles National Forest, East Lancaster, Hi Vista, Lake Los Angeles, Littlerock/Juniper Hills, Littlerock, Llano, Pearblossom, Roosevelt, Southeast Antelope Valley, South Edwards, Sun Village
Jueves, 27 de junio de 2019 6:00pm-8:00pm	Ayuntamiento de Pacoima 13520 Van Nuys Blvd Pacoima, CA 91331	Español	Pacoima Beautiful	<b>Ciudades:</b> San Fernando <b>Áreas no incorporadas del Condado de LA:</b> Kagel, Lopez Canyons <b>Vecindarios de LA:</b> Arleta, Granada Hills, Lake View Terrace, Mission Hills, North Hills, Pacoima, Panorama City, Sun Valley, Sylmar
Sábado, 29 de junio de 2019 10:00am-12:00pm	InnerCity Struggle 3467 Whittier Blvd Los Angeles, CA 90023	Español	InnerCity Struggle	<b>Ciudades:</b> Alhambra, Commerce, Monterey Park, South Pasadena <b>Áreas no incorporadas del Condado de LA:</b> City Terrace, East Los Angeles <b>Vecindarios de LA:</b> Boyle Heights, El Sereno, Highland Park, Lincoln Heights, Mt. Washington, Wholesale District, University Hills

**Interpretación simultánea** - Una persona interpreta verbalmente el contenido de la reunión en tiempo real.

Se proporcionaron auriculares para uso individual.

**Asistencia lingüística** - Se contó con personal que proporcionaba asistencia lingüística y los materiales de la reunión traducidos.

## **1-D INFORMACIÓN DEL SITIO WEB**

### **LAvote.net**

El sitio web del Departamento, [www.lavote.net](http://www.lavote.net), contiene gran cantidad de información sobre la elección y está disponible en 13 idiomas (para acceder a una lista de idiomas, consulte la Sección 1-E). El sitio web se actualiza continuamente con información fundamental para los electores y los electores elegibles, información actualizada sobre las elecciones, información de registro de electores, opciones de votación, datos históricos de votación, información de alcance comunitario y mucho más. Antes de la Elección Primaria Presidencial de marzo de 2020, el Departamento realizará un nuevo diseño de su sitio web para incorporar la marca de la iniciativa VSAP (Soluciones de Votación para Todas las Personas), actualizará los esquemas de colores y ofrecerá información actualizada y recursos educativos sobre la VSAP y la VCA (Ley de Opciones para los Votantes).

### **Sitio web de VSAP**

Además del sitio web principal del Departamento, hay un sitio web dedicado a toda la información relacionada con la VSAP, [vsap.lavote.net](http://vsap.lavote.net). Este sitio contiene una amplia variedad de información sobre la nueva experiencia de votación y el desarrollo del proyecto, incluso el origen del proyecto, los comités asesores comunitarios y comités asesores técnicos del proyecto, informes detallados del proyecto, videos informativos y noticias. El sitio web también incluye un blog, que el Departamento usa para brindar a la comunidad información actualizada sobre eventos, logros o desarrollos específicos con el fin de promover el proyecto aún más y mantener a la comunidad informada sobre el progreso de la VSAP. Hasta el año 2020, gran parte de la información crítica sobre recursos que ahora se aloja en el sitio web de la VSAP también se publicará en el sitio web principal del Departamento.

## **1-E ASISTENCIA LINGÜÍSTICA**

El Condado de Los Angeles no solo es la jurisdicción electoral local más poblada del país, también es una de las más diversas. La diversidad cultural y lingüística es una de las características definitorias del Condado, lo que conforma un electorado vibrante y dinámico. Para apoyar y promover un proceso abierto e inclusivo para nuestras comunidades de minorías lingüísticas, el Departamento ofrece materiales traducidos y una sólida asistencia lingüística. En cumplimiento con las disposiciones Estatales y federales relativas al idioma, el Departamento ofrece material traducido y servicios en los siguientes idiomas:

- Armenio
- Chino
- Camboyano/Jemer
- Farsi
- Hindi
- Japonés
- Coreano
- Ruso
- Español
- Tagalo/Filipino
- Tailandés
- Vietnamita

Asimismo, los electores con Dominio Limitado del Inglés (LEP) ahora pueden ejercer su derecho a voto mediante el acceso a trabajadores electorales multilingües en los centros de votación. Si bien la asistencia en estos idiomas adicionales cumple con la obligación legal del Condado, el Condado excede el cumplimiento mínimo al ofrecer, además, asistencia lingüística en bengalí, gujarati y urdu.

El Condado tiene el compromiso de continuar su enfoque integral respecto del cumplimiento de los requisitos Estatales y federales relativos al idioma y del logro de su objetivo, que consiste en brindar servicios electorales justos, accesibles y transparentes para todos los electores. El enlace al programa de servicios multilingües del Departamento es:

[lavote.net/home/voting-elections/voter-education/multilingual-services-program/multilingual-services-program](http://lavote.net/home/voting-elections/voter-education/multilingual-services-program/multilingual-services-program).

#### **Identificación y Prestación de Servicios a los Electores con Dominio Limitado del Inglés (LEP)**

Cuando una persona se registra para votar, puede solicitar materiales electorales traducidos en otro idioma. Todo elector que haga este pedido recibirá automáticamente una muestra de boleta electoral y todos los materiales electorales traducidos en su idioma preferido. El Departamento también cuenta con una Línea Telefónica Gratuita Multilingüe de Asistencia: 1-800-815-2666 (opción 3) para que los electores soliciten materiales electorales traducidos o información sobre ubicaciones de los centros de votación, tarjetas de registro de electores bilingües, aplicaciones de VBM (voto por correo) traducidas y folletos de muestras de boleta electoral.

El Departamento ha desarrollado un sistema integral de determinación de datos que incluye datos demográficos y pedidos de asistencia lingüística de varias fuentes, incluso datos del Censo de los Estados Unidos, la Encuesta de la Comunidad Estadounidense, solicitudes de registros de electores y pedidos de asistencia lingüística de grupos comunitarios. A partir de estos datos, se genera un informe para priorizar la dotación de personal multilingüe en los centros de votación en función de las necesidades de asistencia lingüística. Según datos existentes, se asignarán trabajadores electorales que hablan español en cada centro de votación.

### **Información y Comunicación con las Comunidades LEP sobre los Centros de Votación**

Para garantizar que los electores LEP tengan acceso al proceso de participación comunitaria, el Departamento llevó a cabo un análisis sobre acceso al idioma y servicios de interpretación simultánea a lo largo de sus dos rondas de reuniones comunitarias mencionadas en el punto 1-C anterior. Todas las reuniones/los talleres se realizaron con materiales traducidos. Consulte a las Tablas 2 y 3 a las que se hace referencia en 1-C arriba para obtener una lista de talleres que incluyen interpretación simultánea y/o asistencia lingüística.

Además, el Comité Asesor de Accesibilidad al Idioma (LAAC) del Departamento, establecido en 2017, juega un papel importante en la educación de la comunidad de minorías lingüísticas acerca de la VSAP. El LAAC distribuyó materiales traducidos dentro de sus comunidades y organizó reuniones comunitarias. Algunas de las organizaciones del LAAC incluyen:

- Asian Americans Advancing Justice (Asiáticos Estadounidenses que Promueven la Justicia)
- California Common Cause (Causa Común de California)
- CAUSE
- FarsiVote
- Korean American Coalition (Coalición Estadounidense Coreana)
- NALEO Education Found (Fondo Educativo NALEO [Asociación Nacional de Funcionarios Latinos Electos y Designados])
- National Iranian American Council (Consejo Nacional Estadounidense Iraní)

En colaboración con el LAAC y organizaciones comunitarias, el Departamento llevará a cabo Talleres de Educación Electoral bilingües para enseñar y comunicar los cambios relacionados con VCA y VSAP con al menos un taller en cada uno de los siguientes idiomas: armenio, chino, persa, hindi, japonés, camboyano, coreano, ruso, español, tagalo, tailandés y vietnamita. Habrá intérpretes específicos para cada idioma para ayudar a los asistentes. El Departamento se asegurará que los talleres estén ubicados estratégicamente, tengan personal y que sean promovidos a grupos y medios que trabajen directamente con cada grupo de idiomas específico. Estos talleres se realizarán en febrero de 2020.

## **1-F SOPORTE DE ACCESIBILIDAD**

El Departamento trabaja con diligencia para garantizar la plena accesibilidad de las personas con discapacidades a las elecciones. En la última década, el Departamento ha dado pasos importantes en la inspección, el reclutamiento, la modificación y la retención de urnas accesibles. En 1986, solo el 70 % de las urnas del Condado cumplían con los estándares de accesibilidad física, mientras que en 2018, cerca del 90 % de las urnas del Condado cumplían con los estándares de accesibilidad física.

El Departamento estableció el Comité de Extensión Comunitaria y de Electores (CVOC) como una asociación entre el Departamento y las organizaciones comunitarias, de ciudadanos y de defensa. A través del comité, los ciudadanos juegan un papel activo de colaboración y trabajan con el Departamento para garantizar que las elecciones sean justas, accesibles y transparentes para todos los electores. La misión del comité es facilitar la comunicación y la colaboración entre la comunidad y el Departamento respecto de las formas de brindar información y comprometer a todos los electores, así como brindarles un servicio de calidad y garantizar la accesibilidad para todos ellos. El CVOC trabaja junto con varios sectores de la comunidad para brindar mejores servicios a los electores con necesidades específicas, electores con necesidades de asistencia lingüística y para ayudar a divulgar información sobre temas electorales importantes, como las boletas electorales provisionales, materiales electorales traducidos y la VSAP. La membresía del CVOC incluye más de 120 organizaciones y 200 representantes que asisten a las reuniones trimestrales del comité. Las reuniones son abiertas al público y a todas las organizaciones interesadas.

El Condado tiene el compromiso de continuar su enfoque integral respecto del cumplimiento de los requisitos Estatales y federales relativos a la accesibilidad y del logro de su objetivo, que consiste en brindar servicios electorales justos, accesibles y transparentes para todos los electores. El nuevo modelo de centro de votación está diseñado para brindar accesibilidad a todos los electores, ya que garantiza que los centros de votación accesibles se encuentren ubicados cerca de los electores con discapacidades. Al evaluar los centros de votación, los establecimientos considerados necesitan reunir requisitos de estacionamientos accesibles, además de otros criterios. El Departamento ha involucrado a la comunidad no solo a través del CVOC, sino también a través de la asistencia desde su Comité Asesor de Accesibilidad a la Votación (VAAC). El VAAC del Condado se estableció en 2006 para ayudar al Departamento con la implementación de estrategias innovadoras que mejoren la accesibilidad y la participación. El VAAC ha jugado un papel importante en la asistencia al

PLAN DE ADMINISTRACIÓN ELECTORAL DEL CONDADO DE LOS ANGELES

Departamento con las actividades preelectorales y postelectorales. En asociación con VAAC, el Departamento ha producido dos anuncios de servicios públicos (con Lenguaje de Señas Estadounidense y subtítulos) para presentar la nueva experiencia de votación del Condado y las opciones de votación disponibles a través de la VCA a los electores con discapacidades. Además, seis reuniones comunitarias celebradas en 2019 se centraron específicamente en informar a la comunidad discapacitada sobre el VCA, VSAP y los centros de votación. Las próximas reuniones planificadas para el 2020 también incluirán una demostración práctica con el BMD y se incluyen en la siguiente tabla:

<b>Organización Anfitriona</b>	<b>Ubicación</b>	<b>Adaptación</b>	<b>Fecha</b>
United Cerebral Palsy Center of Los Angeles (Centro Unido de Parálisis Cerebral de Los Angeles)	Culver City	ASL	11/01/2019
Disabled Resource Center (Centro de Recursos para Discapacitados)	Long Beach	ASL	03/05/2019
Centro Unido de Parálisis Cerebral de Los Angeles y Disability Rights California	Culver City	ASL	17/05/2019
Southern California Resource Services for Independent Living (Servicios de Recursos para la Vida Independiente del Sur de California)	Hawaiian Gardens	N/A	18/05/2019
Southern California Resource Services Norwalk for Independent Living CA 90650 (Servicios de Recursos del Sur de California para la Vida Independiente Norwalk, CA 90650)	Norwalk	N/A	28/05/2019
East LA Regional Center (Centro Regional East LA)	Alhambra	Letras Grandes	11/11/2019
Eye-DAS: Eye Diseases are Serious (Las Enfermedades Oculares son Serias)	West Covina	Braille y Letras Grandes	02/01/2020
California Council of the Blind (Concejo de California para Ciegos)	Burbank	Braille y Letras Grandes	04/01/2020
California Council of the Blind Greater LA Chapter (Capítulo Mayor de LA del Concejo de California para Ciegos)	Los Angeles	Braille y Letras Grandes	18/01/2020
California Council of the Blind Long Beach (Concejo de California para Ciegos de Long Beach)	Long Beach	Braille y Letras Grandes	08/02/2020

**Servicios Accesibles – ISB, RAVBM, VBM y BMD**

La nueva Muestra de Boleta Electoral Interactiva (ISB) y el Acceso Remoto de Voto por Correo (RAVBM) son dos opciones que proporcionan acceso y comodidad adicionales a los electores con discapacidades.



Se puede acceder a la ISB a través de una aplicación web ubicada en el sitio web del Departamento, que permite al usuario marcar su muestra de boleta electoral y crear un Pase de Urna que se puede imprimir o descargar en dispositivos móviles. El Pase para las Urnas (Poll Pass) acelerará la experiencia de votación en los centros de votación, ya que permite que el elector transfiera rápidamente las opciones seleccionadas de la muestra de boleta electoral al dispositivo de marcación de boleta electoral (BMD) y que termine el proceso de emisión de la boleta electoral.

El RAVBM es otra opción conveniente que es exclusivamente para electores con discapacidades a través de un proceso similar al ISB en el que un elector puede acceder a una aplicación web ubicada en el sitio web del Departamento para acceder a su boleta electoral en un formato legible por pantalla. Los electores pueden usar sus dispositivos de asistencia para leer y marcar sus selecciones, imprimir su boleta electoral, ponerla en un sobre de devolución, luego firmar y devolver el sobre de VBM. Ambas opciones brindan una experiencia de votación independiente, privada y segura para que muchos electores con discapacidades puedan votar por correo.

Las nuevas tarjetas de boleta electoral de VBM del Departamento y el sobre presentan las siguientes mejoras:

- Boleta electoral más grande, completa
- Más fácil de leer
- Más fácil de completar
- Más fácil de entender
- Boletas electorales multilingües
- No requiere franqueo.
- El elector puede entregarla en cualquier centro de votación a lo largo del período de votación de 11 días o en uno de los lugares de entrega de VBM con la ubicación más conveniente desde 29 días antes del Día de Elecciones.

Un elector con una discapacidad puede solicitar una boleta electoral VBM a través de los siguientes métodos:

- Solicitar en línea a través del sitio [www.lavote.net](http://www.lavote.net)
- Desprenda y devuelva la solicitud de VBM contenida en la muestra de boleta electoral

- Envíe una carta firmada solicitando una boleta electoral VBM
- Llame al (800) 815-2666, opción 2.

Si un elector ha dañado o perdido su boleta electoral VBM, el elector puede solicitar materiales de reemplazo hasta 7 días antes del Día de las Elecciones. Si se solicita un reemplazo, el Departamento enviará un nuevo paquete de VBM. Si faltan menos de 7 días para el Día de las Elecciones, el elector puede ponerse en contacto con el Departamento para solicitar alternativas para recibir una boleta electoral VBM de reemplazo, incluida la recogida de una boleta electoral de reemplazo en las oficinas centrales del Departamento en Norwalk.

Por último, todos los BMD tienen varias funciones de accesibilidad para ofrecer las adaptaciones necesarias para los electores con discapacidades. Cada BMD cuenta con espacio suficiente que se adapta a los electores que usan sillas de rueda o andadores. La pantalla táctil se puede ajustar para los electores que están en posición sentada o de pie. Para quienes no puedan usar la pantalla táctil, también hay un controlador de teclado táctil con botones para hacer las selecciones. El elector también puede ajustar el tamaño de letra, el color, el contraste y la inclinación de la pantalla para una mayor facilidad de visualización. Cada BMD contiene auriculares de audio incorporados que permiten al elector ajustar la velocidad y el volumen de la lectura. Asimismo, el elector puede elegir entre 13 idiomas para escuchar o leer las opciones seleccionadas de la boleta electoral. Los electores con discapacidades ya no necesitan votar con dispositivos separados, sino que podrán votar con los mismos dispositivos en la misma área del centro de votación que usan todos los electores.

Toda la información de accesibilidad proporcionada anteriormente, incluidos los servicios adicionales disponibles para los electores con discapacidades (por ejemplo, asistencia brindada en los centros de votación, materiales de votación accesibles, votación en la acera), se puede encontrar en nuestro sitio web en [www.lavote.net](http://www.lavote.net).

## **1-G PRESUPUESTO PARA MEDIOS DE COMUNICACIÓN Y DIFUSIÓN**

El presupuesto del Departamento para medios de comunicación y alcance para el Año Fiscal 19-20 es de \$7,492,000, lo que incluye \$775,000 para publicidad y alcance estándar de las elecciones y \$6,717,000 para alcance y educación sobre VSAP y la VCA. La Tabla 4 muestra comparaciones de gastos desde el Año Fiscal 2015-2016 hasta 2019-2020.

PLAN DE ADMINISTRACIÓN ELECTORAL DEL CONDADO DE LOS ANGELES

Tabla 4: Comparaciones de gastos en los Años Fiscales						
Ejercicio fiscal	MEDIOS			EXTENSIÓN		
	Presupuesto	Gasto	Diferencia	Presupuesto	Gasto	Diferencia
Ejercicio fiscal de 15-16	\$100,000	\$376,978	\$ (276,978)	\$ 24,000	\$28,479	\$ (4479)
Ejercicio fiscal de 16-17	\$750,000	\$1,043,587	\$(293,587)	\$42,000	\$20,907	\$21,096
Ejercicio fiscal de 17-18	\$850,000	\$488,656	\$361,344	\$25,000	\$29,773	\$(4773)
Ejercicio fiscal de 18-19	\$1,500,000	\$587,216	\$912,784	\$25,000	\$62,216	\$(37,216)
Ejercicio fiscal de 19-20	\$7,467,000	\$360,269	\$7,106,731	\$25,000	\$1,001	\$23,999

**1-H AHORROS PREVISTOS**

Según lo autorizado por la VCA (Ley de Opciones para los Votantes), el Condado llevará a cabo la Elección Primaria Presidencial de Marzo de 2020 utilizando un modelo de centros de votación junto con la implementación de la iniciativa VSAP (Soluciones de Votación para Todas las Personas). Si bien hay expectativas de que, con el tiempo, se reduzcan los costos del Condado relativos a la realización de las elecciones conforme a la VCA, los costos operativos y de capital iniciales para implementar tanto la VSAP como la VCA son significativos. Esto es de esperar tras un cambio tan importante en la experiencia de votación en una jurisdicción de votación grande y compleja. Todo ahorro previsto a largo plazo se podrá atribuir a una menor cantidad de tareas con uso intensivo de mano de obra y de suministros para completarlas, en comparación con lo que sucede actualmente. Además, se podrán concretar ahorros de costos adicionales a través de la reducción de la cantidad general de trabajadores electorales y lugares de votación. El Departamento también continuará administrando las elecciones en representación de las jurisdicciones que se encuentran dentro del Condado. Las jurisdicciones que consoliden sus elecciones con las del Condado continuarán recibiendo facturas proporcionales en concepto de todos los costos permitidos por la ley. Se envió recientemente una nueva metodología de facturación a todas las jurisdicciones con

finés de planificación y presupuestación. El Departamento tendrá un mayor conocimiento de los ahorros previstos después de la elección Primaria de marzo de 2020 y con cada elección subsiguiente.

También cabe destacar que un mayor perfeccionamiento del ahorro previsto podría verse afectado de forma significativa debido al cambio potencial del modelo electoral del Condado nuevamente en 2024. En virtud de la VCA, el Condado podría hacer una transición a una elección totalmente de VBM (voto por correo), conforme a las disposiciones del Código Electoral 4005, salvo que la VCA se enmiende antes de 2024. Este cambio requeriría otra transición significativa para el Departamento y afectará cualquier otro análisis adicional de ahorro previsto.

## **1-I ANUNCIOS DE SERVICIO PÚBLICO**

### **Plurilingüe y para Personas con Impedimentos Auditivos**

El Departamento distribuirá varios anuncios de servicios públicos a los electores del Condado a través de la radio, la televisión y medios de comunicación impresos para incluir a electores sordos o con impedimentos auditivos, ciegos o con impedimentos visuales, o a ciudadanos que no hablan o hablan poco o nada inglés (disponibles en todos los idiomas obligatorios e identificados). Los anuncios de servicios públicos del Departamento incluirán información sobre las próximas elecciones, las opciones de votación, los servicios de accesibilidad e información de contacto a través de nuestra línea directa para asistencia electoral gratuita y nuestro sitio web. La línea directa gratuita es (800) 815-2666 y el sitio web es LAvote.net.

A continuación, se presentan enlaces a los anuncios de servicios públicos actuales del Departamento:

Sistema de votación: <https://www.youtube.com/watch?v=H63nyzOoRHY>

Opciones de votación: <https://www.youtube.com/watch?v=n6CYNdJMCXY>

## **1-J CONTACTOS DIRECTOS**

Además de las Muestras de Boleta Electoral y las Boletas de VBM, el Departamento se comunicará directamente con los electores registrados a través de varios contactos diferentes - incluso correos directos, notificaciones por correo electrónico y llamadas automáticas. Los contactos directos (un mínimo dos) incluirán información sobre la VCA y VSAP, opciones de votación, información crítica

sobre las elecciones e información de contacto, como nuestra línea directa para asistencia electoral gratuita (800) 815-2666 y el sitio web.

Además, cada elector registrado que haya proporcionado su correo electrónico y/o número de teléfono recibirá un mínimo de dos (2) notificaciones con información sobre cómo pueden obtener y devolver su Boleta Electoral de Voto por Correo, cómo pueden encontrar un Centro de Votación o ubicación de entrega de voto por correo e información sobre la nueva experiencia de votación del Condado.

## **SECCIÓN 2 – CENTROS DE VOTACIÓN Y LUGARES DE ENTREGA DE VOTO POR CORREO**

### **2-A PROYECTO DE ESTABLECIMIENTO DE CENTROS DE VOTACIÓN**

La determinación de las ubicaciones más adecuadas de los centros de votación demandó un proceso firme, basado en los datos que integró requisitos Estatales y locales con condiciones espaciales y socioeconómicas locales, a la vez que se proyectaron conductas y patrones humanos. El Departamento contrató a PlaceWorks, una empresa con amplia experiencia en planificación, investigación y análisis ambiental, para llevar a cabo el Proyecto de Establecimiento de Centros de Votación (VCP). El VCP se centró en un análisis de la demanda basado en el espacio para asegurar que los centros de votación y los lugares de entrega de VBM se distribuyeran equitativamente en todo el condado (consulte los Anexos para acceder al informe completo del VCP - Estrategia de Centros de Votación).

El Condado de Los Angeles incluye 88 ciudades incorporadas y abarca más de 4100 millas cuadradas. La mayoría de los más de 10 millones de residentes del Condado vive en ciudades no incorporadas y alrededor de 1 millón vive en áreas no incorporadas. Para garantizar que las comunidades de todo el Condado tengan una representación equitativa en el establecimiento de los centros de votación y para examinar las condiciones a un nivel más detallado, el Condado se dividió en áreas de estudio basadas en la comunidad, que más tarde se agruparon en áreas de enfoque regionales. Todo el análisis técnico se realizó al nivel de la sala de estudio; las áreas de enfoque solo se usaron para determinar la distribución equitativa de las reuniones comunitarias. Estos límites geográficos se desarrollaron mediante un proceso basado en GIS (sistema de información geográfica) que tuvo en cuenta los límites jurisdiccionales existentes, como los distritos de supervisión, los límites de la ciudad y las áreas de planificación del Condado, así como la densidad y distribución de la población.

Las siguientes secciones explican la metodología empleada para cada capa usada con el fin de determinar las áreas donde debían ubicarse los centros de votación. La combinación de estas capas representa las condiciones y los obstáculos que influyen en el comportamiento de los electores en todas las comunidades diversas del Condado.

### **Comunidades Geográficamente Aisladas**

Para garantizar que todos los electores tengan las mismas oportunidades para votar, se consideró detenidamente la proximidad de los centros de votación a las poblaciones geográficamente aisladas. La densidad de todos los electores elegibles en las comunidades aisladas, incluidos los electores elegibles no registrados, se trazó en un mapa en todo el Condado. Se ilustraron las áreas urbanas y las distancias desde las comunidades aisladas hacia los sectores más poblados del Condado y se usaron en el análisis de demanda para garantizar el acceso. Se utilizaron datos de segmentos de calles del Departamento junto con las poblaciones de electores elegibles para definir y abordar las comunidades aisladas.

### **Comunidades de Bajos Ingresos**

El Departamento tiene el compromiso de atender las necesidades de las poblaciones diversas en todo el Condado, especialmente aquellas que históricamente han tenido poca representación en los procesos democráticos. Lograr una mayor comprensión de estas poblaciones fue fundamental para determinar el establecimiento más accesible de los centros de votación. Para determinar los puntos donde los centros de votación serían más accesibles para las poblaciones de bajos ingresos, se revisaron y trazaron en mapas una serie de radios censales con el fin de identificar los porcentajes de la población del Condado que pertenece a las familias de bajos ingresos.

### **Comunidades con Dominio Limitado del Inglés y de Minoría Lingüística**

Las poblaciones categorizadas como minorías lingüísticas se trazaron en mapas para destacar aquellas comunidades con una mayor proporción de hablantes de inglés con poca fluidez. Se usaron datos censales que mostraban una población de más de 5 años de edad que hablaba otros idiomas y hablaba inglés con un nivel inferior a muy bueno para calcular el porcentaje y la densidad por acre de las comunidades de minorías lingüísticas.

### **Comunidades con Baja Posesión de Vehículos**

Se analizó la proximidad a las comunidades con baja posesión de vehículos para identificar los posibles obstáculos que podrían dificultar el acceso a los centros de votación. El análisis de demanda estudió el porcentaje de las unidades de vivienda ocupadas dentro de cada radio censal en el Condado sin acceso a un vehículo, resaltando las comunidades con una proporción mayor de personas sin acceso a vehículos. Se usaron los datos censales que mostraban este porcentaje para

calcular el porcentaje y la densidad por acre en cada radio censal, mientras que los radios censales sin unidades de vivienda ocupadas no fueron trazados en mapas.

### **Centros de Población Residencial de Electores**

Para reunir a la gente en sus lugares, independientemente de sus circunstancias socioeconómicas únicas, la proximidad de los centros de votación a los centros poblacionales fue lo que más se tuvo en cuenta en el análisis de demanda. Si bien los datos censales generan una densidad de población precisa en las áreas urbanas, las áreas rurales con límites geográficos amplios y población baja no contribuyen al análisis de forma precisa. Por lo tanto, los centros poblacionales se determinaron a partir de la densidad de electores elegibles usando datos específicos de electores, y la distribución de la población se exhibió usando áreas geográficas designadas por el censo. Los electores elegibles por radio censal se calcularon a partir de datos del Departamento que mostraban electores elegibles registrados y no registrados para respaldar los patrones de votación actuales y futuros.

### **Proximidad a los Centros de Empleo**

El Departamento, junto con su socio PlaceWorks, analizó las poblaciones diurnas usando datos de empleo provistos por la Asociación de Gobiernos de California del Sur (SCAG). Los investigadores trazaron mapas de la densidad de trabajo para mostrar las áreas con centros de empleo de baja y alta densidad dentro del Condado.

### **Electores con Discapacidades**

Usando datos de la Encuesta de la Comunidad Estadounidense de 2016, se calculó la cantidad de personas con discapacidades de más de 16 años, y el porcentaje y la densidad de personas discapacitadas en cada sector censal. El porcentaje de la población con discapacidades del Condado en cada sector Censal se trazó en un mapa para identificar las comunidades con mayor proporción de personas discapacitadas y para permitir que los investigadores busquen activamente los centros de votación cercanos a los lugares donde vivían esos electores.

### **Electores Elegibles no Registrados**

Para entender la distribución de las personas elegibles para votar pero que no están registradas actualmente, se trazó en un mapa la densidad de estos electores elegibles no registrados por radio

Censal usando datos del Departamento que mostraban los elegibles no registrados a nivel de la calle. Solo se analizaron los radios censales que se encontraban dentro de un espacio de cuarto de milla alrededor de los segmentos de calles con uno o más electores elegibles no registrados. Este método ayudó a excluir las áreas sin electores no registrados en radios censales grandes en las partes norte y oeste del Condado, aún teniendo en cuenta los electores no registrados en estas áreas escasamente pobladas.

### **Poco Uso del Voto por Correo**

El uso estimado del VBM a nivel de la ciudad en las elecciones pasadas se usó para analizar este importante criterio de demanda de los electores.

### **Alta Propensión de Electores Registrados**

Para garantizar que los electores con una alta tendencia a participar en las elecciones continúen su compromiso, los investigadores ubicaron y trazaron en mapas la densidad de electores por radio censal. Solo se ilustraron en el análisis de mapa los radios censales que se encontraban dentro de un espacio de cuarto de milla alrededor de los segmentos de calles con uno o más electores de alta tendencia. Este método sirvió para excluir las áreas sin electores en radios censales grandes en las partes norte y oeste del Condado, aún teniendo en cuenta los electores en estas áreas escasamente pobladas.

### **Electores Emergentes**

La densidad de los electores emergentes (personas de 15 a 17 años) se analizó usando la superficie de cualquier radio Censal determinado que se encontraba dentro de un espacio de cuarto de milla en torno a segmentos de calle identificados con uno o más electores elegibles por radio censal. Los datos censales se usaron para calcular la cantidad de personas de 15 a 17 años de edad por radio censal. Este método ayudó a excluir las áreas sin electores en radios censales grandes en las partes norte y oeste del Condado, aún teniendo en cuenta los electores en estas áreas escasamente pobladas.

### **Acceso al Transporte Público**

El Departamento y PlaceWorks analizaron la proximidad de los electores actuales y potenciales, de los posibles centros de votación y de los lugares de entrega de VBM a las redes locales de



transporte público para entender los movimientos y los obstáculos de los electores para acceder a los lugares posibles. Se reunieron datos de la Autoridad Metropolitana de Transporte (Metro) de Los Angeles relativos a todas las paradas de autobuses de ruta fija. Las paradas de autobuses se categorizaron como de alta calidad o baja calidad según los intervalos de frecuencia del servicio de menos o más de 15 minutos, respectivamente. El acceso al transporte público en todo el Condado luego se categorizó de excelente a sin acceso al transporte público. Los puntajes excelentes se refieren a áreas dentro de una distancia a pie de un cuarto de milla desde las paradas de autobuses de alta calidad.

### **Congestión y Patrones de Tráfico**

PlaceWorks también analizó la congestión del tráfico y el tráfico trazando en un mapa los recuentos por milla de carretera en cada zona de análisis del transporte. Se utilizaron datos de calles del Condado para calcular la cantidad total de millas de carreteras dentro de cada Zona de Análisis del Tráfico (TAZ). El Instituto de Investigación de Sistemas Ambientales (ESRI) proporcionó datos que se usaron para calcular la cantidad total de recuentos de tráfico por TAZ. La cantidad total de recuentos de tráfico registrados se dividió por la cantidad total de millas de carretera en cada TAZ. Este análisis ayudó a los investigadores a evitar cualquier área congestionada principal al momento de determinar las ubicaciones de los centros de votación.

### **Estacionamiento de Acceso Público**

Para tener capacidad para la participación de los electores, es importante que los electores puedan acceder fácilmente al centro de votación que elijan sin que sean desalentados por la falta de estacionamiento designado, en particular para aquellos que necesitan estacionamiento accesible. PlaceWorks dio prioridad al estacionamiento gratis y accesible como requisito mínimo de un centro de votación adecuado.

### **Evaluación de Establecimientos**

Para identificar los posibles establecimientos de los centros de votación, se llevaron a cabo revisiones extensivas de lugares de votación recientes e históricos para determinar cuál de estos, en caso de que haya alguno, sería un centro de votación ideal. También se identificaron los establecimientos no tradicionales que nunca se usaron para la votación. Usando las capas de datos identificadas, se detectaron establecimientos adicionales que nunca se habían utilizado como lugares de votación y se evaluó su adecuación. El proceso de revisión de estos establecimientos

requirió aproximadamente 8 meses de búsqueda en internet, análisis geoespacial, entrevistas telefónicas, evaluaciones de campo y participación de partes interesadas, lo que condujo a una base de datos de más de 10,000 posibles ubicaciones de centros de votación.

### **Participación de Partes Interesadas**

Para conocer más detalles de las condiciones de un establecimiento, PlaceWorks colaboró con dueños, operadores y usuarios de establecimientos que experimentan dicho establecimiento frecuentemente y que están más familiarizados con las condiciones existentes. La participación de partes interesadas se llevó a cabo para identificar y adaptar las preferencias y la disponibilidad. La colaboración adoptó diferentes formas, pero todos buscaron verificar las condiciones de los establecimientos, como el horario de funcionamiento, el contacto del establecimiento, la accesibilidad, el acceso a estacionamiento y acceso general, el tamaño de las salas del establecimiento, las características de seguridad, la conectividad al suministro eléctrico y de redes, así como notas generales del establecimiento.

### **Secretarios Municipales**

Los secretarios municipales también jugaron un papel fundamental en la verificación de las condiciones del establecimiento, conectando a los investigadores con las personas de contacto del establecimiento y comprometiendo al público general para fomentar la participación y las críticas. Los investigadores del proyecto se unieron a los secretarios en la Cumbre de Secretarios Municipales del Departamento y presentaron herramientas de las áreas de acción que incluían una lista de posibles establecimientos y los mapas correspondientes. Tras la cumbre, los secretarios se dedicaron a revisar y ofrecer comentarios en hojas de cálculo personalizadas que fueron usadas por los investigadores para determinar la idoneidad inicial de un sitio. Los secretarios municipales también utilizaron sus redes locales para conectar a los investigadores con los gerentes de los establecimientos, los dueños de negocios y demás personas de contacto de agencias con información adicional sobre las condiciones de la propiedad.

### **Agencias Públicas**

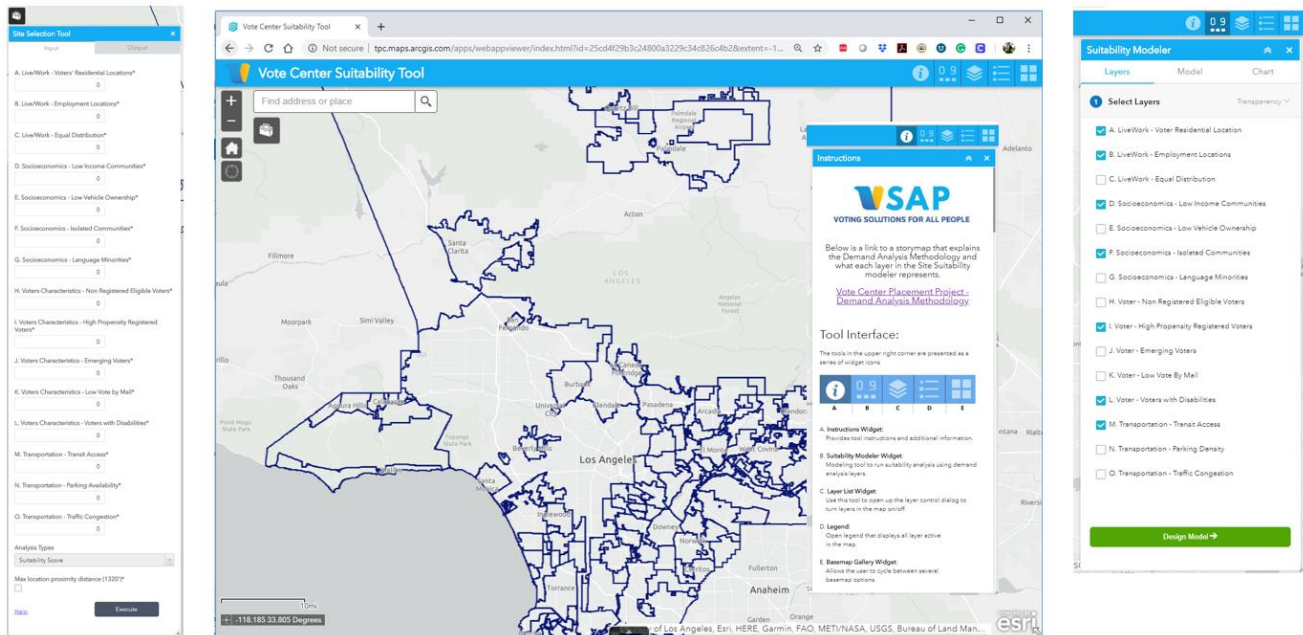
Las agencias públicas jugaron un rol importante en la verificación de las condiciones de los establecimientos, ya que varios establecimientos factibles, como bibliotecas, centros comunitarios y ayuntamientos, son de propiedad pública. Las agencias colaboraron con los investigadores para revisar las hojas de cálculo personalizadas de todos los centros bajo su jurisdicción. En algunos

casos, los líderes de las agencias pudieron verificar la información de todos los establecimientos; en otros, los investigadores se conectaron con los gerentes de los establecimientos para proveer información de primera mano y asistir con la programación de las visitas del sitio.

### Herramienta de Idoneidad del Centro de Votación

Para respaldar las pautas de la VCA y otros requisitos locales y, a la vez, desarrollar las recomendaciones finales del centro de votación, el Departamento y PlaceWorks desarrollaron la Herramienta de Idoneidad del Centro de Votación. Esta herramienta permitió a los investigadores analizar aún más 2300 establecimientos aceptados y recomendar los 1000 mejores para usar en las elecciones de 2020. El objetivo era aceptar más establecimientos de lo requerido durante la evaluación de estos con el fin de poder usar las capas de demanda y otros criterios para clasificar y asignar un puntaje a estos establecimientos aceptados. La Herramienta de Idoneidad del Centro de Votación permitió a los investigadores explorar diferentes situaciones haciendo hincapié en varias capas de demanda.

### Página de ejemplo de la Herramienta de Idoneidad de Sitios para Centros de Votación



### **Mapas de Historias**

Para ofrecer transparencia y un método compartido y accesible para entender el análisis complejo del proceso de establecimiento del centro de votación, los consultores técnicos desarrollaron mapas de historias en línea que exhibían cada una de las capas de datos usadas para analizar las condiciones del Condado. Esta plataforma en línea es fácil de usar y ofrece un resumen de la metodología, las fuentes de datos y otras consideraciones usadas durante el VCPP.

Las figuras 5 y 6 ilustran la demanda de criterios utilizados en cada capa de datos. Los colores más claros indican una ausencia o muy baja concentración del criterio respectivo. Los colores más oscuros indican una presencia o una concentración alta del criterio respectivo (para obtener información más detallada, consulte el informe completo del VCPP adjunto en los Anexos - Estrategia de Centros de Votación).

Figura 5

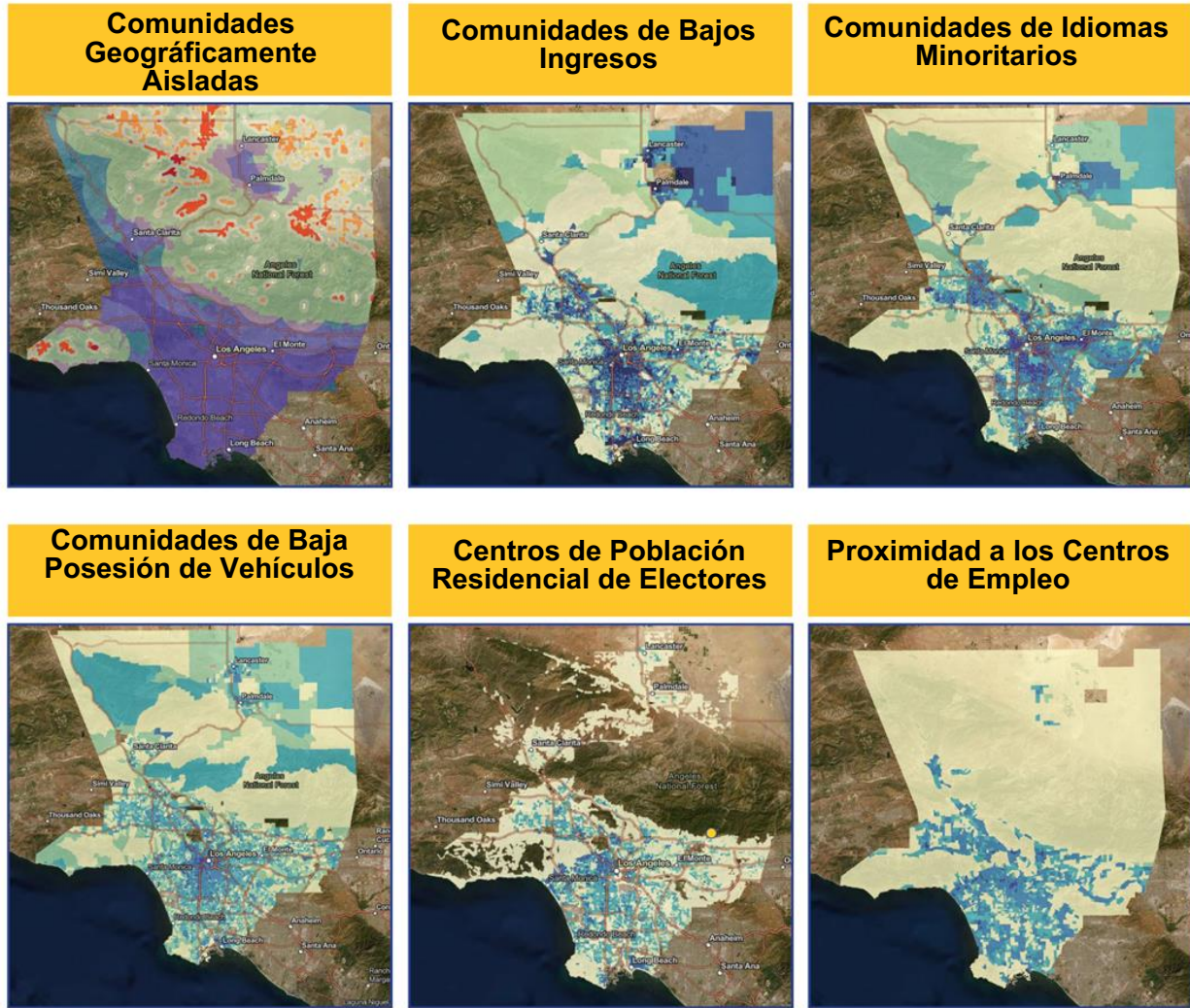
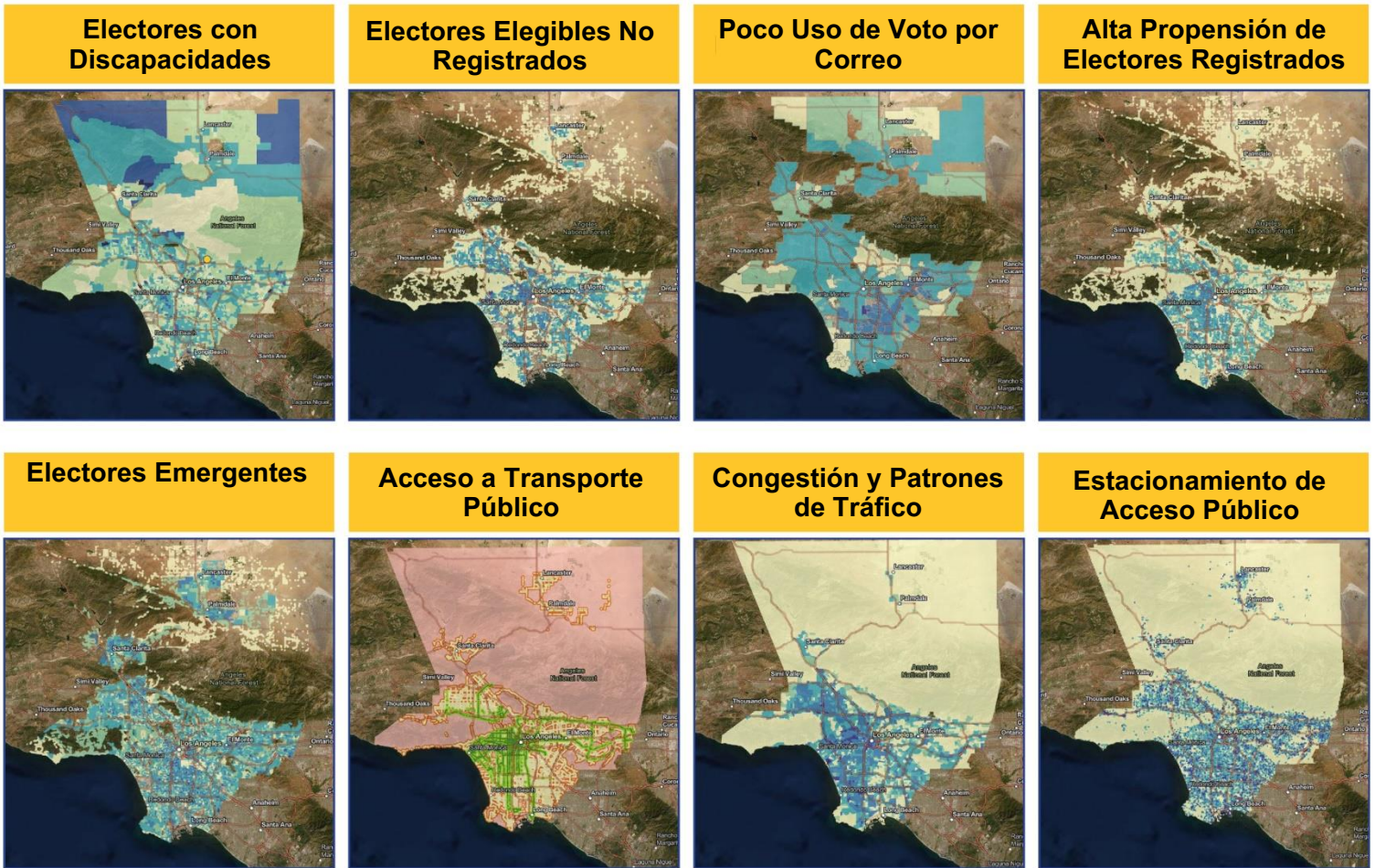


Figura 6



## 2-B CENTROS DE VOTACIÓN

### Lista de Posibles Centros de Votación

Yendo más allá de los requisitos de VCA, el Condado estableció criterios y estándares adicionales de centros de votación para elevar la calidad de los centros de votación. Para el Condado de Los Angeles, el VCA requiere que aproximadamente 180 centros de votación estén abiertos 10 días antes del Día de las Elecciones, sin embargo, el objetivo del Departamento es tener 250. Además, 3 días antes e incluyendo el Día de las Elecciones, el VCA requiere que 754 centros de votación estén abiertos en el Condado de Los Angeles, pero el objetivo del Departamento es 1000.

Después de recolectar gran cantidad de información, realizar análisis de campo y obtener la opinión del público, se proporcionó un conjunto final de 2000 recomendaciones para posibles centros de votación. Esto incluyó 1000 centros de votación recomendados más 1000 posibles centros de votación adicionales que podrían tomarse en consideración si alguno de los centros de votación recomendados no puede ser utilizado.

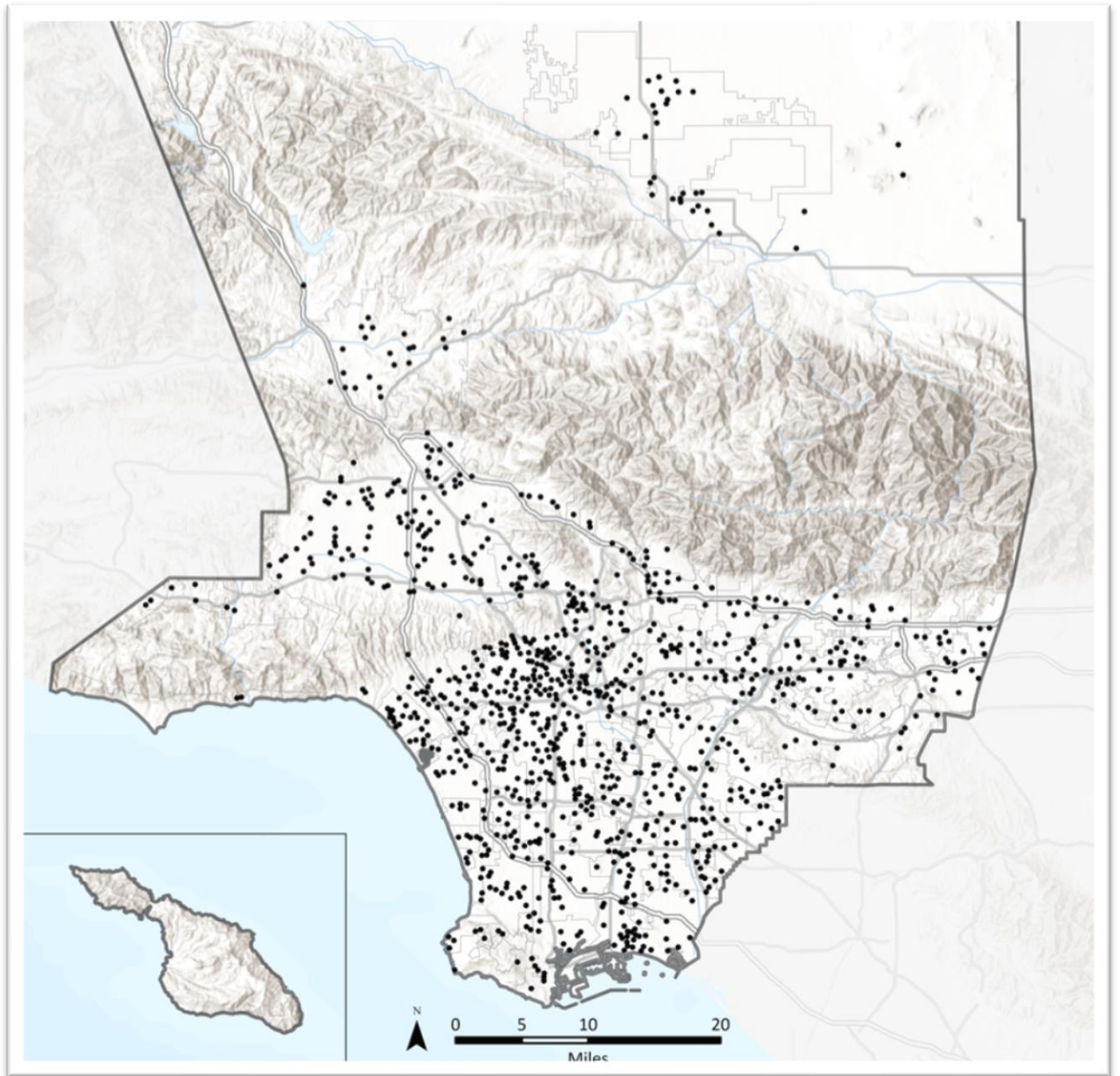
Para finalizar y confirmar los centros de votación para las Elecciones Primarias de marzo de 2020, el Departamento está llevando a cabo encuestas exhaustivas de cada posible sitio para garantizar la accesibilidad y la alimentación eléctrica adecuada y la conectividad de red. Después de completar las encuestas, el Departamento avanzará con la finalización a través de Acuerdos de Uso de Establecimientos firmados que detallan fechas, horarios y asignaciones específicos de habitaciones dentro de cada centro de votación.

En el momento de esta publicación, el Departamento completó 1745 encuestas de sitio. De aquellos encuestados, 1242 sitios han aprobado las encuestas y el Departamento actualmente está buscando un acuerdo de Uso de Establecimientos. La lista final de centros de votación se incluirá en el sitio web del Departamento en <https://lavote.net>. Se incluye una lista de posibles sitios de centros de votación en el anexos.

### **Horario de Operación de los Centros de Votación**

Los centros de votación estarán abiertos durante 10 días adicionales antes del Día de las Elecciones, lo que dará a los electores dos fines de semana para emitir su boleta electoral en cualquier centro de votación. Los centros de votación estarán abiertos por un mínimo de 8 horas por día durante los primeros 10 días del período de votación, y de 7:00 a.m. a 8:00 p.m. el Día de las Elecciones.

**Mapa de los 1000 Posibles Centros de Votación Recomendados**



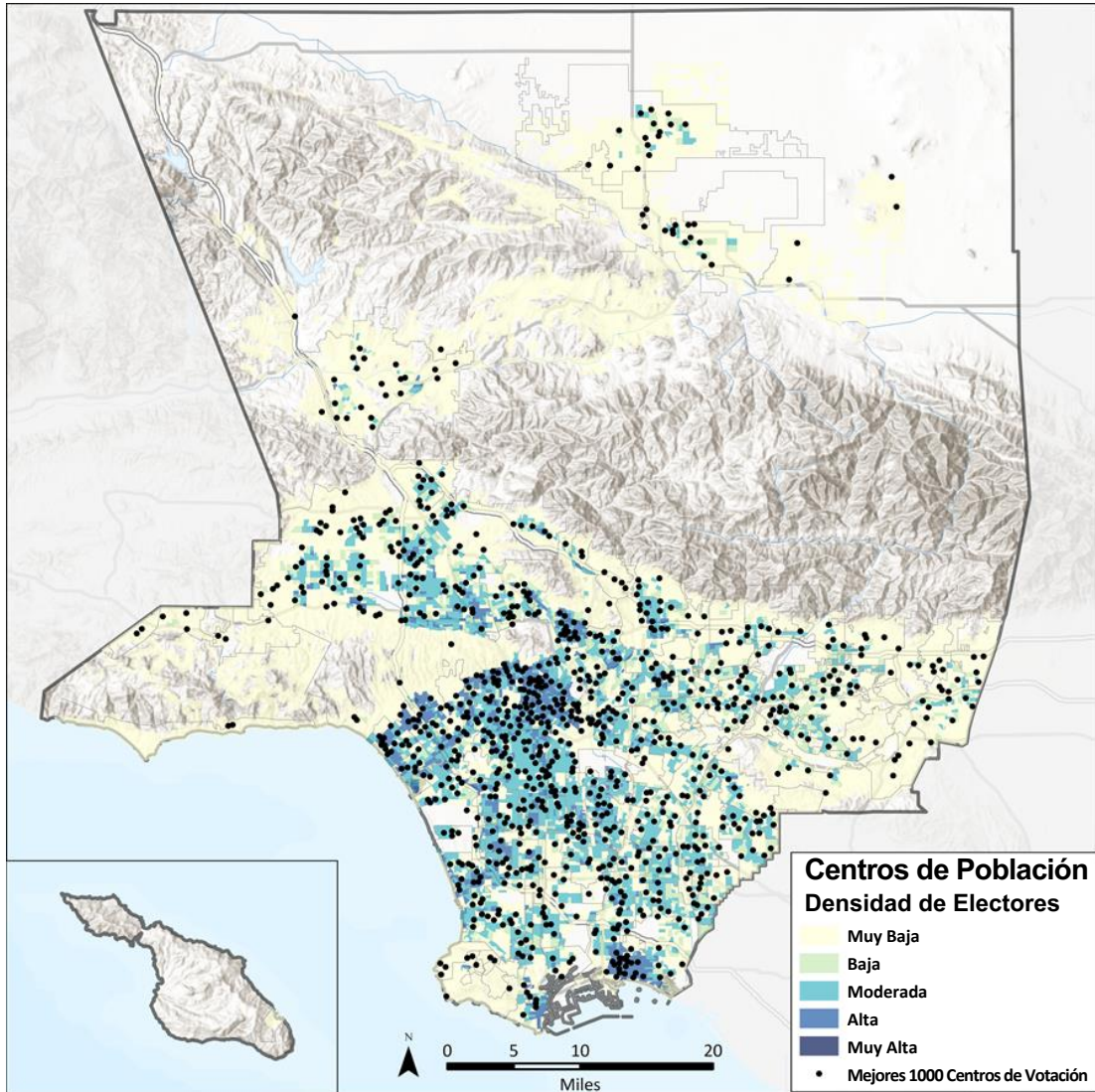


## **2-C LUGARES PARA ENTREGAR LAS BOLETAS DE VOTO POR CORREO**

Los lugares de entrega de VBM son críticos para proporcionar una mayor accesibilidad a los electores, especialmente a aquellos que viven en lugares rurales, que viajan con frecuencia y que trabajan fuera de las fronteras del Condado. Según el VCA, un lugar de entrega de VBM consistirá en una urna segura, accesible y asegurada lo más cerca posible de las rutas de transporte público establecidas. Los lugares de entrega de VBM deben estar abiertos durante el horario comercial normal al menos 28 días antes e incluido el Día de las Elecciones. Además, debe haber un lugar de entrega de VBM exterior, que sea accesible, seguro y disponible por un mínimo de 12 horas por día, incluido el horario comercial habitual.

Las recomendaciones para los lugares de devolución de VBM se generaron a través de los lugares existentes de VBM del Departamento, así como del proceso de VCPP. El Departamento ha identificado 250 posibles ubicaciones de entrega de VBM que están siendo evaluadas de manera similar al proceso de los centros de votación al que se hace referencia en la Sección 2-B. En los Anexos, se incluye una lista de las posibles ubicaciones de entrega de VBM. Además, todos los centros de votación también servirán como ubicaciones de entrega de VBM

**Mapa de posibles lugares de devolución de VBM**



**SECCIÓN 3 – DISEÑO, EQUIPO Y PERSONAL DEL CENTRO DE VOTACIÓN**

**3-A LOGÍSTICA DE PERSONAL Y SERVICIOS PLURILINGÜES**

El modelo de centro de votación del Condado de Los Angeles está diseñado para adaptarse a varios niveles de participación en todo el Condado. El Condado desplegará centros de votación usando tres variaciones de tamaño aproximado: pequeño, mediano y grande (ver Tabla 5). Cada centro de votación tendrá provisionalmente un rango de 5 a 27 miembros del personal dependiendo

del tamaño y la cantidad de días abiertos durante el período de votación. Se pueden designar hasta ocho (8) oradores bilingües para cumplir con los requisitos de idioma para los recintos electorales en o al lado de un centro de votación.

Tabla 5. Umbrales de Tamaño del Centro de Votación

Tamaño del Centro de Votación	Cantidad de Pies Cuadrados Requeridos	Compatibles con BMD
Pequeño	2000-2449	10
Mediano	2450-3849	30
Grande	>3850	50

Las siguientes son las funciones de los trabajadores electorales identificados por el Departamento en un centro de votación:

- **Líder** – Supervisa todas las actividades en el centro de votación, incluida la apertura y el cierre del centro de votación, aborda preguntas/problemas y entrega boletas electorales a los Centros de Registro (CIC) diariamente
- **Secretario de Registro** – Registra a los electores, les da su boleta electoral y los dirige al área de votación
- **Monitor de Fila** – Recibe a los electores, responde preguntas generales y los dirige a la estación correspondiente (por ejemplo, al Secretario del Registro, al Secretario de VBM, etc.). Se asegura que se mantenga adecuadamente la línea ayudando y dirigiendo a los electores en el proceso de la ISB y proporcionando instrucciones sobre cómo usar el BMD. En caso de que haya largas colas o tiempos de espera, los electores tendrán disponible un folleto que enumera los centros de votación cercanos.
- **Monitor del Área de Votación** – Dirige a los electores a las BMD disponibles, resuelve las preguntas/problemas básicos de las BMD y ayuda al Monitor de Fila, según sea necesario
- **Secretario Provisional/de VBM** – Asiste a electores provisionales y de CVR, recibe sobres de VBM de los electores y entrega calcomanías de "Yo Voté" (posición discrecional)

### 3-B ASISTENCIA EN CENTROS DE VOTACIÓN

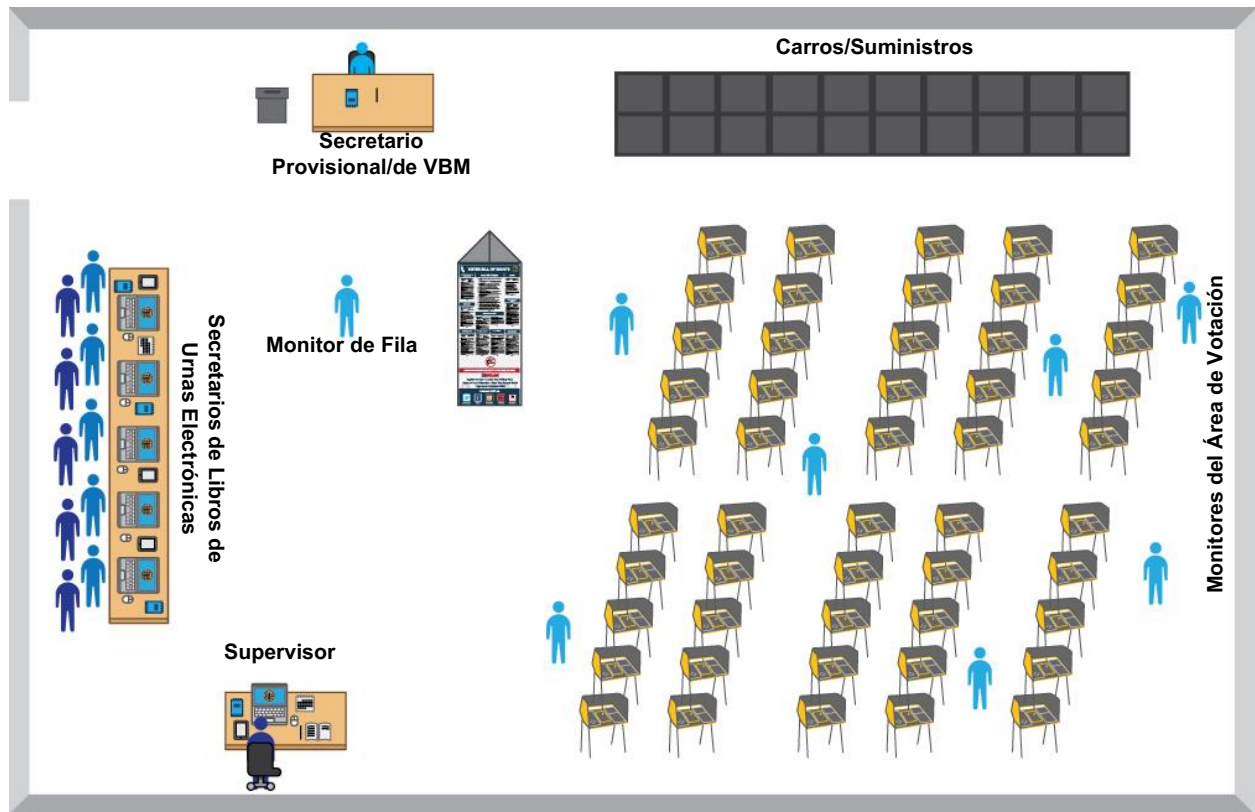
Cada centro de votación en el Condado tendrán BMD, que son dispositivos de votación totalmente accesibles que permiten a todos los electores marcar su boleta electoral de forma independiente y privada. Además, todos los trabajadores electorales recibirán capacitación para ayudar a los electores con discapacidades en cada paso del proceso de votación. Esto incluye capacitación enfocada en las

características disponibles en la BDM que serán de gran beneficio para los electores con discapacidades. En todos los centros de votación habrá disponibles dispositivos de accesibilidad adicionales que incluyen lupas, guías de firma, agarraderas de bolígrafos y bolígrafos 20/20.

### 3-C DISEÑO DEL CENTRO DE VOTACIÓN

Como se mencionó en 3-A, los centros de votación tendrán varios tamaños. Sin embargo, dependiendo del diseño de la sala y de varias especificaciones exclusivas de cada centro de votación, el número exacto de BDM en cada centro de votación puede variar. Cada centro de votación contará con un diagrama de diseño para garantizar que las BDM se coloquen de manera que permita al elector emitir un voto privado e independiente. Los diseños también deben ser sensibles a la necesidad de accesibilidad de los electores y se ajustarán para adaptarse a las diferentes formas y tamaños de habitaciones de cada lugar. A continuación se muestra un diagrama que muestra un ejemplo de un diseño de centro de votación grande.

*Mapa de posibles lugares de devolución de VBM*



## **SECCIÓN 4 – PLAN DE SEGURIDAD Y CONTINGENCIA**

### **4-A MÉTODOS Y ESTÁNDARES DE SEGURIDAD**

Todas las votaciones realizadas en los centros de votación del Condado seguirán los estándares de seguridad establecidos por el Estado, los procedimientos de seguridad del Departamento, el Código Electoral de California y los Procedimientos de Uso del Sistema de Votación de California. Esto incluye, entre otras cosas, garantizar que todo el equipo en el centro de votación esté sellado, entregado, almacenado y utilizado de acuerdo con estas regulaciones y que la cadena de custodia esté documentada para todo el equipo y manejo de boletas electorales. Además, los procedimientos exigen que al menos dos trabajadores electorales estén presentes cuando el centro esté abierto.

### **4-B SOPORTE DEL CENTRO DE VOTACIÓN**

Todo el personal, incluidos los que trabajan en los centros de votación y los que brindan apoyo técnico y de cumplimiento, asistirán a una amplia capacitación sobre el funcionamiento del equipo de votación, sobre la creación de un centro de votación, la asistencia y el procesamiento de los electores, asegurar equipos delicados y los procedimientos adecuados en caso de emergencia.

Todos los Líderes de centros de votación y Técnicos de Soporte de Campo (FST) tendrán un teléfono inteligente para poder comunicarse con el personal de elecciones cuando sea necesario. Los teléfonos son dispositivos resistentes, confiables y prácticamente irrompibles diseñados para condiciones extremas. Estos dispositivos permitirán que los Líderes y los FST se comuniquen rápidamente para enviar actualizaciones y mensajes a todos los centros de votación simultáneamente. También existen medidas de seguridad para garantizar que el Departamento pueda apagar los dispositivos de forma remota, cambiar la configuración de los teléfonos y bloquearlos en caso de pérdida o robo.

El Departamento tendrá un banco telefónico capacitado con personal listo y disponible para ayudar a resolver los problemas a las personas que llaman. Todos los trabajadores electorales y aquellos que brinden soporte técnico y de cumplimiento recibirán capacitación en procedimientos de emergencia y se les proporcionará un manual de capacitación para la operación de un centro de votación y el procesamiento de electores durante una emergencia.

#### **4-C SEGURIDAD CIBERNÉTICA**

La ciberseguridad y el mantenimiento de la integridad de las elecciones son prioridades fundamentales del Departamento. Como parte de VSAP, el equipo de Tecnología de la Información del Departamento ha adoptado un marco de Gobernanza, Riesgo y Cumplimiento (GRC) para alinearse con los estándares y las mejores prácticas de la industria, además de mejorar el nivel de madurez del departamento. El Departamento ha puesto en práctica la seguridad de la red y proporcionará supervisión continua para responder de manera proactiva a incidentes sospechosos o maliciosos. Además, los ePollbooks se gestionan de forma centralizada y se incluyen en las listas blancas de los routers, las conexiones se cifran para ayudar a aplicar el cifrado en reposo, en movimiento y en tránsito, y las claves compartidas se cambian para cada elección. Por último, se ha establecido un centro de operaciones de seguridad (SOC) específico para las elecciones, con el fin de proporcionar un seguimiento continuo para responder de forma proactiva a las incidencias sospechosas o maliciosas.

En cuanto a la seguridad de la ISB, su función principal es permitir que el elector busque su muestra de boleta electoral, marque sus selecciones y genere su Pase para las Urnas. Una vez que el elector haya obtenido su muestra de boleta electoral correspondiente, **todas las funciones de marcado y generación de Pases para las Urnas se realizarán del lado del cliente en el navegador local del elector (lo que garantiza que nunca se envíen o almacenen selecciones en los servidores de ISB de backend)**. El Pase para las Urnas del elector es un código QR con sus selecciones codificadas **(nunca se incluye información personal identificable dentro del código QR)**.

#### **4-D PLAN DE CONTINGENCIA**

El Departamento trabajará para resolver cualquier interrupción en un centro de votación. En general, si un único centro de votación se ve significativamente interrumpido, el Departamento hará que los trabajadores electorales redirijan a los electores a otros centros de votación. Cuando sea apropiado, el Departamento también informará a las fuerzas del orden público, a la oficina del Secretario de Estado y proporcionará actualizaciones de los medios de comunicación para garantizar que los electores estén informados. Si ocurre un desastre natural u otra perturbación que afecte la capacidad o la viabilidad física de un centro de votación o del lugar de entrega de VBM, habrá notificaciones adicionales, carteles y personal disponible para dirigir a los electores a una

## PLAN DE ADMINISTRACIÓN ELECTORAL DEL CONDADO DE LOS ANGELES

ubicación alternativa. En caso que cesen todas las actividades de un centro de votación, los trabajadores electorales asegurarán de inmediato el equipo de votación de ese centro de votación y contabilizarán todos los materiales de votación de acuerdo con el Código Electoral de California y con las Pautas de Fabricación y Acabado de Boletas Electorales. El Departamento intentará abrir un centro de votación de reemplazo y difundir ampliamente información al público sobre dicho cambio.



CONDADO DE LOS ANGELES

# PLAN DE ADMINISTRACIÓN ELECTORAL

## APÉNDICE



**DEAN C. LOGAN**

Oficial del Registro Civil/Secretario del Condado



PLAN DE ADMINISTRACIÓN ELECTORAL DEL CONDADO DE LOS ANGELES

<b>Lista de Posibles Centros de Votación</b>				
<b>Nombre</b>	<b>Habitación</b>	<b>Domicilio</b>	<b>Ciudad</b>	<b>Código Postal</b>
Mt. San Antonio College	Building 6-160			
Acton Agua Dulce Library	Meeting Room	33792 Crown Valley Rd	Acton	93510
Meadowlark Elementary School	MPR	3015 Sacramento Ave	Acton	93510
Canyon Club Dinner Theater	Main Room	28912 Roadside Dr	Agoura Hills	91301
Agoura Hills/ Calabasas Community Center	Las Virgines Room	27040 Malibu Hills Rd	Agoura Hills	91301
Malibu Lake Mountain	Club House	29033 Lake Vista Dr	Agoura Hills	91301
Lindero Canyon Middle School	MPR	5844 Larboard Ln	Agoura Hills	91301
Agua Dulce Women's Club	Club House	33201 Agua Dulce Canyon Rd	Agua Dulce	91390
Le Chene French Cuisine	Banquet Hall	12625 Sierra Hwy	Agua Dulce	91390
Alhambra Public Library	Reese Hall	101 S 1 <sup>st</sup> St	Alhambra	91801
Alhambra Adventist Church	Fellowship Hall	220 S Chapel Ave	Alhambra	91801
YMCA West San Gabriel Valley	DO NOT USE	401 E Corto St	Alhambra	91801
Iglesia Bautista El Salvador	Lobby	919 S Garfield Ave	Alhambra	91801
San Gabriel High School	Auditorium Foyer	801 S Ramona St	Alhambra	91801
Granada Elementary School	Cafeteria	100 S Granada Ave	Alhambra	91801
MBC Garfield Worship Center	Lobby Area	210 N Garfield Ave	Alhambra	91801
All Souls Church	Parlor Hall	29 S Electric Ave	Alhambra	91801
Sage Granada Park United Methodist Church	Fellowship Hall	1850 W Hellman Ave	Alhambra	91803
Department of Public Works – HQ	Conference Room B	900 S Fremont Ave	Alhambra	91803
Emery Park Youth Center	Gymnasium	2700 Mimosa St	Alhambra	91803
Franklin Elementary School	Auditorium	527 W Ventura St	Altadena	91001
Farnsworth Park Building	Auditorium	568 E Mount Curve Ave	Altadena	91001
Loma Alta Park	Social Hall	3330 Lincoln Averaged	Altadena	91001
Altadena Community Church	Heicher Hall	943 E Altadena Dr	Altadena	91001

PLAN DE ADMINISTRACIÓN ELECTORAL DEL CONDADO DE LOS ANGELES

<b>Lista de Posibles Centros de Votación</b>				
<b>Nombre</b>	<b>Habitación</b>	<b>Domicilio</b>	<b>Ciudad</b>	<b>Código Postal</b>
Jackson Elementary School	Auditorium	593 W Woodbury Rd	Altadena	91001
Altadena Community Center	Hall / Conference Room	730 E Altadena Dr	Altadena	91001
Arcadia Public Library	Auditorium	20 W Duarte Rd	Arcadia	91006
Rio Hondo Elementary School	Cafeteria	11425 Wildflower Rd	Arcadia	91006
Arcadia Park	West Wing Room	405 S Santa Anita Ave	Arcadia	91006
Rio Hondo Preparatory Sch	Gymnasium	5150 Farna Ave	Arcadia	91006
Our Savior Lutheran Church	Fellowship Hall	512 W Duarte Rd	Arcadia	91007
LA County Arboretum Botanic Garden	Ayres Hall	301 N Baldwin Ave	Arcadia	91007
Santa Anita Church	Fellowship Hall	226 W Colorado Blvd	Arcadia	91007
Holy Angels Catholic Church	Parish Hall	370 Campus Dr	Arcadia	91007
Arcadia Community Center	Pool Room	365 Campus Dr	Arcadia	91007
Calvary Lutheran Church	Fellowship Hall	8800 Woodman Ave	Arleta	91331
Sharp Elementary School	Auditorium	13800 Pierce St	Arleta	91331
Artesia-Cerritos United Methodist Church	Fellowship Hall	18523 Arline Ave	Artesia	90701
Artesia Des Portuguese Hall	DES Hall	11903 Ashworth St	Artesia	90701
Valleydale Park	Auditorium	5525 N Lark Ellen Ave	Azusa	91702
Memorial Park	Gymnasium	320 N Orange Ave	Azusa	91702
Azusa Woman's Club	Banquet Room	1003 N Azusa Ave	Azusa	91702
Bursch Elementary School	Cafeteria	4245 Merced Ave	Baldwin Park	91706
Foster Elementary School	Cafeteria	13900 E Foster Ave	Baldwin Park	91706
Walnut Elementary School	Cafeteria	4701 Walnut St	Baldwin Park	91706
Vineland Elementary School	Cafeteria	3609 Vineland Ave	Baldwin Park	91706
American Legion Post 241	The Hall	4725 Maine Ave	Baldwin Park	91706
Bell Community Center	Big Hall	6250 Pine Ave	Bell	90201
Iglesia De Dios	Community Room	6830 Wilcox Ave	Bell	90201
Bell Gardens High School	Auditorium Foyer	6119 Agra St	Bell Gardens	90201

PLAN DE ADMINISTRACIÓN ELECTORAL DEL CONDADO DE LOS ANGELES

<b>Lista de Posibles Centros de Votación</b>				
<b>Nombre</b>	<b>Habitación</b>	<b>Domicilio</b>	<b>Ciudad</b>	<b>Código Postal</b>
Bell Gardens Senior Center	Dining Room	6722 Clara Street	Bell Gardens	90201
Bell Gardens Elementary Sch	Cafeteria	5620 Quinn St	Bell Gardens	90201
Ford Park	Auditorium	8000 Park Ln	Bell Gardens	90201
Bell Gardens Veteran's Park	Auditorium	6662 Loveland St	Bell Gardens	90201
Bellflower Lodge #463	Meeting Hall	15720 Clark Ave	Bellflower	90706
Living Way/ A Foursquare Church	Fellowship Hall	9336 Rose St	Bellflower	90706
Calvary Baptist Family Center	Gymnasium	14722 Clark Ave	Bellflower	90706
The Salvation Army	MPR	9644 Cedar St	Bellflower	90706
Simms Park Community Center	Auditorium	16614 Clark Ave	Bellflower	90706
Bellflower City Hall	Green Room	16600 Civic Center Dr	Bellflower	90706
Treepeople	Conference Center	12601 Mulholland Dr	Beverly Hills	90210
La Cienega Park	Auditorium	8400 Gregory Way	Beverly Hills	90211
Beverly Vista Elementary Sch	MPR	200 S Elm Dr	Beverly Hills	90212
Beverly Hills High School	Cafeteria	241 S Moreno Dr	Beverly Hills	90212
Roxbury Park	MPR 1 & 2	401 S Roxbury Dr	Beverly Hills	90212
First Presbyterian Church	Fellowship Hall	521 E Olive Ave	Burbank	91501
Burbank Public Library	Auditorium	110 N Glenoaks Blvd	Burbank	91502
Burbank Community YMCA	Ray Sence Room	321 E Magnolia Blvd	Burbank	91502
Ovrom Park Community Center	Assembly Room A&B	601 S San Fernando Blvd	Burbank	91502
Verdugo Boulder	Patio Space	266 E Magnolia Blvd	Burbank	91502
Robert Gross Park	MPR	2800 W Empire Ave	Burbank	91504
McCambridge Recreation Center	Room 4	1515 N Glenoaks Blvd	Burbank	91504
Jefferson Elementary School	Auditorium	1900 N 6 <sup>th</sup> St	Burbank	91504
Verdugo Recreation Center	Gymnasium	3201 W Verdugo Ave	Burbank	91505
Little White Chapel	Social Hall	1711 N Avon St	Burbank	91505
Buena Vista Library	Meeting Room	300 N Buena Vista St	Burbank	91505
Evergreen Retirement Home	Recreation Room	225 N Evergreen St	Burbank	91505
John Burroughs High School	Auditorium Foyer	1920 W Clark Ave	Burbank	91506

PLAN DE ADMINISTRACIÓN ELECTORAL DEL CONDADO DE LOS ANGELES

<b>Lista de Posibles Centros de Votación</b>				
<b>Nombre</b>	<b>Habitación</b>	<b>Domicilio</b>	<b>Ciudad</b>	<b>Código Postal</b>
Calabasas Senior Center	MPR	300 Civic Center Way	Calabasas	91302
Calabasas City Library	Founder Hall	200 Civic Center Way	Calabasas	91302
Calabasas Country Club	Club House	4515 Park Entrada	Calabasas	91302
Juan Bautista De Anza Park	MPR	3701 Lost Hills Road	Calabasas	91302
Hart St Elementary School	Auditorium	21040 Hart St	Canoga Park	91303
Topanga Plaza Shopping Center	Rose Goldman Building	21710 Vanowen St	Canoga Park	91303
Lanark Park Recreation Center	Gymnasium	21816 Lanark St	Canoga Park	91304
Christopher Columbus Middle School	Library	22250 Elkwood St	Canoga Park	91304
Christ Community Church	Gymnasium	7911 Winnetka Ave	Canoga Park	91306
Shepherd Lutheran Church	Fellowship Hall	23838 Kittridge St	Canoga Park	91307
West Hills Presbyterian Church	Fellowship Hall	23350 Welby Way	Canoga Park	91307
La Mesa Jr High School	MPR	26623 May Way	Canyon Country	91351
Mint Canyon Moose Lodge #2173	Meeting Hall	18000 Sierra Hwy	Canyon Country	91351
Skyblue Mesa Elementary School	Activity Room	28040 Hardesty Ave	Canyon Country	91351
Cedarcreek Elementary School	Committee Room	27792 Camp Plenty Rd	Canyon Country	91351
Sierra Vista Middle School	MPR	19425 Stillmore St	Canyon Country	91351
Canyon Country Park	West Room	17615 Soledad Canyon Rd	Canyon Country	91387
Mitchell Community School	MPR	16821 Goodvale Rd	Canyon Country	91387
Fair Oaks Ranch Community School	MPR	26933 Silverbell Ln	Canyon Country	91387
Golden Oak Elementary School	MPR	25201 Via Princessa	Canyon Country	91387
Pinetree Elementary School	MPR	29156 Lotusgarden Dr	Canyon Country	91387
Carson High School	MPR	22328 S Main St	Carson	90745
Veterans Park	Gymnasium	22400 Moneta Ave	Carson	90745
Dolphin Park	Activity Room	21205 S Water St	Carson	90745

PLAN DE ADMINISTRACIÓN ELECTORAL DEL CONDADO DE LOS ANGELES

<b>Lista de Posibles Centros de Votación</b>				
<b>Nombre</b>	<b>Habitación</b>	<b>Domicilio</b>	<b>Ciudad</b>	<b>Código Postal</b>
Samoan Cong Community Church	Fellowship Hall	324 W Carson St	Carson	90745
Samoan Cong Christian Church	Taulili Hall/ North Side A	1717 E Carson St	Carson	90745
Peace Apostolic Church	Fellowship Hall	21224 S Figueroa St	Carson	90745
Carson Community Center	Community Center	801 E Carson St	Carson	90745
Mission Eben-Ezer Family Church	Heritage Hall	425 W Torrance Blvd	Carson	90745
Del Amo Elementary School	Auditorium	21228 S Water St	Carson	90745
Carson Retirement Center	Brunch Senior Hall	345 E Carson St	Carson	90745
United Baptist Church	Fellowship Hall	435 W 220 <sup>th</sup> St	Carson	90745
232 <sup>nd</sup> PI Elementary School	Auditorium	23240 Archibald Ave	Carson	90745
Harbor Community Church of God	Fellowship Hall	21739 Dolores St	Carson	90745
Stevenson Park	Community Room	17400 Lysander Dr	Carson	90746
Hemingway Park	Activity Room/ MPR	700 E Gardena Blvd	Carson	90746
First Lutheran Church of Carson	LeBlanc Hall	19707 Central Ave	Carson	90746
Broadacres Ave Elementary School	Auditorium	19424 Broadacres Ave	Carson	90746
Bunche Elementary School	Cafeteria	16223 Haskins Ln	Carson	90746
Victoria Community Regional Park	MPR	419 E 192 <sup>nd</sup> St	Carson	90746
Annalee Ave Elementary School	Auditorium	19410 Annalee Ave	Carson	90746
CSUDH / Ee-1213 / Auditorium	Extended Education Auditorium	1000 E Victoria St	Carson	90747
Dominguez Community Center	Social Hall	21156 Santa Fe Ave	Carson	90810
Castaic Middle School	MPR	28900 Hillcrest Pkwy	Castaic	91384
Val Verde Park Building	Community Room	30300 Arlington St	Castaic	91384
Castaic Sports Complex	Community Room 2	31320 N Castaic Rd	Castaic	91384
Castaic Elementary School	Library	30455 Park Vista Dr	Castaic	91384
1 <sup>st</sup> Evangelical Church	MPR – A	11330 166 <sup>th</sup> St	Cerritos	90703
Mary E Bragg Elementary School	MPR	11501 Bos St	Cerritos	90703
Tetzlaff Middle School	Auditorium	12351 Del Amo Blvd	Cerritos	90703

PLAN DE ADMINISTRACIÓN ELECTORAL DEL CONDADO DE LOS ANGELES

<b>Lista de Posibles Centros de Votación</b>				
<b>Nombre</b>	<b>Habitación</b>	<b>Domicilio</b>	<b>Ciudad</b>	<b>Código Postal</b>
Wittmann Elementary School	MPR	16801 Yvette Ave	Cerritos	90703
Haskell Middle School	MPR	11525 Del Amo Blvd	Cerritos	90703
Whitney High School	Gymnasium	16800 Shoemaker Ave	Cerritos	90703
Gahr High School	MPR	11111 Artesia Blvd	Cerritos	90703
Benito Juarez Elementary	MPR	11939 Aclare St	Cerritos	90703
Cerritos Regional Park	MPR	19700 Bloomfield Ave	Cerritos	90703
Liberty II Facility	MPR	19033 Studebaker Rd	Cerritos	90703
Mason Recreation Center	Gymnasium	10500 Mason Ave	Chatsworth	91311
Germain St Elementary School	Auditorium	20730 Germain St	Chatsworth	91311
Rockpointe	Laguna Lounge	22300 Devonshire St	Chatsworth	91311
The Garden Christian	Cedar Hall	20745 Nordhoff St	Chatsworth	91311
Champions at Our Community School	MPR	10045 Jumilla Ave	Chatsworth	91311
Hacienda La Puente Unified School District Office	Conference Room	15959 E Gale Ave	City of Industry	91745
Auction Center in City of Industry	Jewelry and Auction Room	16610 Chestnut St	City of Industry	91748
Claremont Center Spiritual Living	Holmes Social Hall	509 S College Ave	Claremont	91711
Taylor Reception Hall	Hall	1775 N Indian Hill Blvd	Claremont	91711
Oakmont Elementary School	MPR	120 W Green St	Claremont	91711
Vista Del Valle Elementary School	MPR	514 Bucknell Ave	Claremont	91711
Bristow Park Community Center	Community Room	1466 S McDonnell Ave	Commerce	90040
Compton High School	Auditorium	603 S Acacia Ave	Compton	90220
Compton Adult School	Auditorium	1104 E 149 <sup>th</sup> St	Compton	90220
Mc Kinley Elementary School	MPR	14431 S Stanford Ave	Compton	90220
Walton Middle School	Room B-6	900 W Greenleaf Blvd	Compton	90220
Roy Campanella Park	Main Room	14812 S Stanford Ave	Compton	90220
Bursch Elementary School	Library	2505 W 156 <sup>th</sup> St	Compton	90220
Tibby Elementary School	MPR	1400 W Poplar St	Compton	90220
Burrell/MacDonald Park Community Center	Community Banquet Room	2516 W Alondra Blvd	Compton	90220

PLAN DE ADMINISTRACIÓN ELECTORAL DEL CONDADO DE LOS ANGELES

<b>Lista de Posibles Centros de Votación</b>				
<b>Nombre</b>	<b>Habitación</b>	<b>Domicilio</b>	<b>Ciudad</b>	<b>Código Postal</b>
First United Methodist Church	Fellowship Hall	1025 S Long Beach Blvd	Compton	90221
Compton College	Student Lounge	1111 E Artesia Blvd	Compton	90221
Roosevelt Middle School	Gymnasium	1200 E Alondra Blvd	Compton	90221
E Rancho Dominguez Community Center	Gymnasium	15116 S Atlantic Ave	Compton	90221
Dominguez High School Gymnasium	Band Room	15301 S San Jose Ave	Compton	90221
Compton Salvation Army	MPR	736 E Compton Blvd	Compton	90221
Centennial High School	Room 93	2606 N Central Ave	Compton	90222
Mona Park	Gymnasium	2291 E 121 <sup>st</sup> St	Compton	90222
Cesar Chavez Continuation High School	Cafeteria	12501 S Wilmington Ave	Compton	90222
Fairvalley High School (Continuation)	MPR	758 W Grondahl St	Covina	91722
Las Palmas Intermediate School	Cafeteria	641 N Lark Ellen Ave	Covina	91722
Ben Lomond Elementary School	Cafeteria	621 E Covina Blvd	Covina	91722
Fairvalley High School (Continuation)	Cafeteria	231 E Stephanie Dr	Covina	91722
Neighborhood Christian Church	Fellowship Hall	18821 E Arrow Hwy	Covina	91722
Covina United Methodist Church	Gymnasium	437 W San Bernardino Rd	Covina	91723
Sierra Vista Intermediate School	Cafeteria	777 E Puente St	Covina	91723
Cypress Elementary School	Gymnasium Center Court	351 W Cypress St	Covina	91723
Barranca Elementary School	Cafeteria	727 S Barranca Ave	Covina	91723
Covina Woman's Club	Hall	128 S San Jose Ave	Covina	91723
Covina Senior & Community Center	California Rm 1, 2, 3	815 N Barranca Ave	Covina	91723
Elizabeth St Learning Center	MPR	4811 Elizabeth St	Cudahy	90201
Clara Street Park	MPR	4835 Clara St	Cudahy	90201
Cudahy City Hall	Bedwell Hall	5220 Santa Ana St	Cudahy	90201
American Legion Post #46	Banquet Hall	5309 Sepulveda Blvd	Culver City	90230
Doubletree by Hilton	Pacific A&B	6161 W Centinela Ave	Culver City	90230

PLAN DE ADMINISTRACIÓN ELECTORAL DEL CONDADO DE LOS ANGELES

<b>Lista de Posibles Centros de Votación</b>				
<b>Nombre</b>	<b>Habitación</b>	<b>Domicilio</b>	<b>Ciudad</b>	<b>Código Postal</b>
Mar Vista Gardens Recreation Center	Community Room	4901 Marionwood Dr	Culver City	90230
Culver Palms United Methodist Church	Fellowship Hall	4464 Sepulveda Blvd	Culver City	90230
Stoner Avenue Elementary School	Auditorium	11735 Braddock Dr	Culver City	90230
Lindberg Park	Stone House	5041 Rhoda Way	Culver City	90230
Veterans Memorial Complex	Auditorium	4117 Overland Ave	Culver City	90230
St Denis Catholic Church	Pathoff Hall	2151 S Diamond Bar Blvd	Diamond Bar	91765
Pantera Elementary School	MPR	801 Pantera Dr	Diamond Bar	91765
Armstrong Elementary School	MPR	22750 Beaverhead Dr	Diamond Bar	91765
Diamond Bar City Hall/ Library	Windmill Room	21810 Copley Dr	Diamond Bar	91765
Northminster Presbyterian Church	Fellowship Hall	400 Rancheria Rd	Diamond Bar	91765
Diamond Point Elementary School	MPR	24150 Sunset Crossing Rd	Diamond Bar	91765
Diamond Canyon Christian Church	Café / Lobby Area	3338 S Diamond Canyon Rd	Diamond Bar	91765
Diamond Bar Golf Course	Small Ballroom	22751 Golden Springs Dr	Diamond Bar	91765
Diamond Bar Center	Oak Room	1600 Grand Ave	Diamond Bar	91765
Heritage Park	Community Room	2900 Brea Canyon Rd	Diamond Bar	91765
Chaparral Middle School	MPR	1405 Spruce Tree Dr	Diamond Bar	91765
Diamond Bar United Church Of Christ	Sanctuary Hall	2335 S Diamond Bar Blvd	Diamond Bar	91765
New Season La	Main Hall	9001 Paramount Blvd	Downey	90240
Rio Hondo Golf Club	Banquet Hall B	10627 Old River School Rd	Downey	90241
Williams Elementary School	Cafeteria	7530 Arnett St	Downey	90241
Doty Middle School	Cafeteria	10301 Woodruff Ave	Downey	90241
Downey Elks Lodge #2020	Antler Room	11233 Woodruff Ave	Downey	90241
Downey United Methodist Church	Fellowship Hall	10801 Downey Ave	Downey	90241
Messiah Lutheran Church	Parish Hall	10711 Paramount Blvd	Downey	90241



PLAN DE ADMINISTRACIÓN ELECTORAL DEL CONDADO DE LOS ANGELES

<b>Lista de Posibles Centros de Votación</b>				
<b>Nombre</b>	<b>Habitación</b>	<b>Domicilio</b>	<b>Ciudad</b>	<b>Código Postal</b>
First Presbyterian Church Of Downey	Cumberland Hall	10544 Downey Ave	Downey	90241
Ward Elementary School	Cafeteria	8851 Adoree St	Downey	90242
Imperial Elementary School	Cafeteria	8133 Imperial Hwy	Downey	90242
Rancho Los Amigos National Rehab Center	MPR	7601 E Imperial Hwy	Downey	90242
Downey Community & Senior Center	Downey Room	7810 Quill Dr	Downey	90242
St Pius X St Matthias Academy	Large Group Room	7851 Gardendale St	Downey	90242
Maxwell Elementary School	Cafeteria	733 Euclid Ave	Duarte	91010
Andres Duarte Elementary School	Cafeteria	1433 Crestfield Dr	Duarte	91010
Valley View Elementary School	Cafeteria	237 Mel Canyon Rd	Duarte	91010
Santa Teresita Hospital	Madonna Hall	819 Buena Vista St	Duarte	91010
Duarte City Hall	Community Room	1600 Huntington Dr	Duarte	91010
Royal Oaks Park	Royal Oaks Park Building	2627 Royal Oaks Dr	Duarte	91010
Pamela Park Building	Recreation Room	2236 Goodall Ave	Duarte	91010
Nativity Catholic Church	Parish Center	3801 Tyler Ave	El Monte	91731
Columbia Elementary School	MPR Hall 123	3400 California Ave	El Monte	91731
Rio Vista Elementary School	MPR	4300 Esto Ave	El Monte	91731
Jeff Seymour Family Center (Mullhall Elementary)	MPR	10900 Mulhall St	El Monte	91731
Immanuel Episcopal Church	Parish Hall	4366 Santa Anita Ave	El Monte	91731
Evangelical Formosa Church	Worship Hall	9537 Telstar Ave	El Monte	91731
City of El Monte Parks, Recreation, & Community Services Department	Large Auditorium	3130 Tyler Ave	El Monte	91731
Shield of Faith Christian School	Fellowship Hall	4900 Kings Row	El Monte	91731
Twin Lakes Elementary School	Cafeteria	3900 Gilman Rd	El Monte	91732
Kranz Middle School	Cafeteria	12460 Fineview St	El Monte	91732

PLAN DE ADMINISTRACIÓN ELECTORAL DEL CONDADO DE LOS ANGELES

<b>Lista de Posibles Centros de Votación</b>				
<b>Nombre</b>	<b>Habitación</b>	<b>Domicilio</b>	<b>Ciudad</b>	<b>Código Postal</b>
La Primaria School	Auditorium	4220 Gilman Rd	El Monte	91732
Baker Elementary School	Cafeteria	12043 Exline St	El Monte	91732
Maxson Elementary School	Cafeteria	12380 Felipe St	El Monte	91732
El Monte Moose Family Center 1097	Fred Exner Hall	4249 Peck Rd	El Monte	91732
Payne Elementary School	Auditorium	2850 Mountain View Rd	El Monte	91732
Potrero Elementary School	Cafetorium	2611 Potrero Ave	El Monte	91733
New Lexington Elementary School	MPH/ Cafeteria	10410 Bodger St	El Monte	91733
Cortada Elementary School	MPR	3111 Potrero Ave	El Monte	91733
Wilkerson Elementary School	Auditorium	2700 Doreen Ave	El Monte	91733
El Camp	Lobby Area	2150 Park Pl	El Segundo	90245
New City Church	Main Room	591 E Palm Ave	El Segundo	90245
El Segundo Public Library	Community Room 1	111 W Mariposa Ave	El Segundo	90245
El Segundo United Methodist	Johnson Hall	540 Main St	El Segundo	90245
Moose Lodge 1780	Hall Room	514 W Imperial Ave	El Segundo	90245
Richmond St Elementary School	Auditorium	615 Richmond St	El Segundo	90245
Center Street Elementary	Cafeteria	700 Center St	El Segundo	90245
El Segundo Middle School	Library	332 Center St	El Segundo	90245
El Segundo High School	North Gymnasium	640 Main St	El Segundo	90245
Encino Community Center	Women's Club	4935 Balboa Blvd	Encino	91316
Balboa Sports Center	Room 1,2,3	17015 Burbank Blvd	Encino	91316
First Presbyterian Church	Fellowship Hall	4963 Balboa Blvd	Encino	91316
Saint Nicholas Episcopal Church	Parish Hall	17114 Ventura Blvd	Encino	91316
Emelita Academy Charter	Auditorium	17931 Hatteras St	Encino	91316
Rush Gymnasium	Gymnasium	1651 West 162 <sup>nd</sup> St	Gardena	90247
Nakaoka Community Center	Auditorium	1670 W 162 <sup>nd</sup> St	Gardena	90247

PLAN DE ADMINISTRACIÓN ELECTORAL DEL CONDADO DE LOS ANGELES

<b>Lista de Posibles Centros de Votación</b>				
<b>Nombre</b>	<b>Habitación</b>	<b>Domicilio</b>	<b>Ciudad</b>	<b>Código Postal</b>
Denker Elementary School	Auditorium	1620 W 162 <sup>nd</sup> St	Gardena	90247
Rosecrans Recreation Center	Gymnasium	840 W 149 <sup>th</sup> St	Gardena	90247
153 <sup>rd</sup> St Elementary School	Auditorium	1605 W 153 <sup>rd</sup> St	Gardena	90247
Dae Heung Korean Presbyterian Church	Garage Warehouse	15411 S Figueroa St	Gardena	90248
186 <sup>th</sup> St Elementary School	Auditorium	1581 W 186 <sup>th</sup> St	Gardena	90248
Gardena High School	Foyer	1301 W 182 <sup>nd</sup> St	Gardena	90248
City of Refuge	Lobby	14527 S San Pedro St	Gardena	90248
Rowley Park and Gym	Gymnasium	13200 Van Ness Ave	Gardena	90249
Franklin Elementary School	Auditorium	1610 Lake St	Glendale	91201
Brand Studios	Studio 1 & 2	1601 W Mountain St	Glendale	91201
Temple Sinai of Glendale	Social Hall	1212 N Pacific Ave	Glendale	91202
Incarnation Community Center	Gymnasium	214 W Fairview Ave	Glendale	91202
Hoover High School	Auditorium	651 Glenwood Rd	Glendale	91202
Impression Banquet Hall	Banquet Hall	212 N Orange St	Glendale	91203
Columbus Elementary School	Auditorium	425 Milford St	Glendale	91203
Pacific Ave Education Center	Auditorium	440 W Lomita Ave	Glendale	91204
Saya Nova Banquet Hall (SAYAT)	Dining Room	822 E Colorado St	Glendale	91205
Pacific Park Community Center	Gymnasium	501 N Pacific Ave	Glendale	91205
Glendale Public Library	Auditorium	222 E Harvard St	Glendale	91205
Mann Elementary School	Auditorium	501 E Acacia Ave	Glendale	91205
Glendale Adult Recreation Center	MPR A-B	201 E Colorado St	Glendale	91205
Armenian Church of the Nazarene	Fellowship Hall	411 E Acacia Ave	Glendale	91205
Chevy Chase Branch Library	Main Room	3301 E Chevy Chase Dr	Glendale	91206
Glenoaks Park	Community Room	2531 E Glenoaks Blvd	Glendale	91206
Brand Library & Art Center	Recital Hall	1601 W Mountain St	Glendale	91207
Oakmont Country Club	Oak Room	3100 Country Club Dr	Glendale	91208
Glendale Civic Auditorium	Upper Auditorium Lobby	1401 N Verdugo Rd	Glendale	91208

PLAN DE ADMINISTRACIÓN ELECTORAL DEL CONDADO DE LOS ANGELES

<b>Lista de Posibles Centros de Votación</b>				
<b>Nombre</b>	<b>Habitación</b>	<b>Domicilio</b>	<b>Ciudad</b>	<b>Código Postal</b>
Glendale Community College	Student Center Conference Room	1500 N Verdugo Rd	Glendale	91208
Bread of Life Los Angeles	Epic Hub Hall	5027 New York Ave	Glendale	91214
Citrus Valley Association of Realtor	Education Center	504 E Route 66	Glendora	91740
Whitcomb Continuation High School	Cafeteria	350 W Mauna Loa Ave	Glendora	91740
Sutherland Elementary School	MPR	1330 N Amelia Ave	Glendora	91740
Stanton Elementary School	Cafetorium	725 S Vecino Dr	Glendora	91740
Glendora Masonic Lodge	Hall	135 N Valley Center Ave	Glendora	91741
United Methodist Church	Dining Room	201 E Bennett Ave	Glendora	91741
City of Glendora – Crowther Teen and Family Center	Gymnasium	241 W Dawson	Glendora	91741
Citrus College	CI 159	1000 W Foothill Blvd	Glendora	91741
Glendora Library Cultural Center	Bidwell Forum	140 S Glendora Ave	Glendora	91741
Glendora High School	Gymnasium	1600 E Foothill Blvd	Glendora	91741
Granada Hills Recreation Center (Petit Park)	Gymnasium	16730 Chatsworth St	Granada Hills	91344
Rinaldi Adult Center	Auditorium	17450 Rinaldi St	Granada Hills	91344
Our Savior’s First Lutheran Church	Sanctuary	16603 San Fernando Mission Blvd	Granada Hills	91344
Valley Korean United Church	Fellowship Hall 1 & 2	10408 Balboa Blvd	Granada Hills	91344
John F Kennedy High School	West Indoor Dining Room	11254 Gothic Ave	Granada Hills	91344
Porter Middle School	Trojan Hall	15960 Kingsbury St	Granada Hills	91344
Patrick Henry Middle School	Library	17340 San Jose St	Granada Hills	91344
Evangelical Formosan Church	Fellowship Hall	2245 Hacienda Blvd	Hacienda Heights	91745
Shepherd of The Valley Church	Sanctuary	1723 Park Lawn Rd	Hacienda Heights	91745
Hacienda Heights Baptist Church	Family Life Center	2100 S Stimson Ave	Hacienda Heights	91745
Steinmetz Park	Community Room	1545 S Stimson Ave	Hacienda Heights	91745

PLAN DE ADMINISTRACIÓN ELECTORAL DEL CONDADO DE LOS ANGELES

<b>Lista de Posibles Centros de Votación</b>				
<b>Nombre</b>	<b>Habitación</b>	<b>Domicilio</b>	<b>Ciudad</b>	<b>Código Postal</b>
Hacienda Heights Community & Recreation Center	Auditorium	1234 Valencia Ave	Hacienda Heights	91745
Dibble Adult School	MPR	1600 Pontenova Ave	Hacienda Heights	91745
Los Altos Elementary School	Cafetorium	15565 Los Altos Dr	Hacienda Heights	91745
Harbor City Elementary School	Auditorium	1508 254 <sup>th</sup> St	Harbor City	90710
Harbor City Recreation Center	Senior Room	24901 Frampton Ave	Harbor City	90710
Fedde International Studies Academy	Auditorium	21409 Elaine Ave	Hawaiian Gardens	90716
Hawaiian Gardens City Hall	MPR A&B	21815 Pioneer Blvd	Hawaiian Gardens	90716
Dana Middle School	MPR	5504 W 135 <sup>th</sup> St	Hawthorne	90250
Burnett Elementary School	MPR	5403 W 138 <sup>th</sup> St	Hawthorne	90250
Juan De Anza Elementary School	MPR	12110 Hindry Ave	Hawthorne	90250
Kit Carson Elementary School	MPR	3530 W 147 <sup>th</sup> St	Hawthorne	90250
Cimarron Ave Elementary School	Auditorium	11559 Cimarron Ave	Hawthorne	90250
Juan Cabrillo Elementary School	MPR	5309 W 135 <sup>th</sup> St	Hawthorne	90250
St Joseph Catholic Church	Guadalupe Hall	11901 S Acacia Ave	Hawthorne	90250
Centinela Bible Church	Fellowship Hall	4475 W 137 <sup>th</sup> St	Hawthorne	90250
Del Aire Park	Gymnasium	12601 Isis Ave	Hawthorne	90250
Hawthorne Memorial Center	Pluto/Saturn Room	3901 W El Segundo Blvd	Hawthorne	90250
South Bay Celebration Assembly of God	Fellowship Hall	3841 W 130 <sup>th</sup> St	Hawthorne	90250
Hermosa Valley School	MPR	1645 Valley Drive	Hermosa Beach	90254
Hermosa Kiwanis Club	Hall	2515 Valley Dr	Hermosa Beach	90254
Hermosa Beach Community Ctr	Gymnasium	710 Pier Ave	Hermosa Beach	90254
Clark Building	Clark Room	861 Valley Drive	Hermosa Beach	90254

PLAN DE ADMINISTRACIÓN ELECTORAL DEL CONDADO DE LOS ANGELES

<b>Lista de Posibles Centros de Votación</b>				
<b>Nombre</b>	<b>Habitación</b>	<b>Domicilio</b>	<b>Ciudad</b>	<b>Código Postal</b>
Hermosa Beach City Hall	City Council Chambers	1315 Valley Dr	Hermosa Beach	90254
Salt Lake Park	Social Hall	3401 E Florence Ave	Huntington Park	90255
Iglesia Apostolica Central	Dining Hall	7312 State St	Huntington Park	90255
Pacific Blvd School	MPR	2660 E 57 <sup>th</sup> St	Huntington Park	90255
Huntington Park City Hall	Court Building	6550 Miles Ave	Huntington Park	90255
Huntington Park High School	Auditorium Foyer	6020 Miles Ave	Huntington Park	90255
Walnut Park Elementary School	MPR	2642 Olive St	Huntington Park	90255
Chester West Nimitz Middle School	Library	6021 Carmelita Ave	Huntington Park	90255
Industry Hills Exposition Center	Pavilion	16200 Temple Ave	Industry	91744
Torch Middle School	Wanabe Center	751 Vineland Ave	Industry	91746
The Good Shepherd Luth Church	Narthex	902 S Maple St	Inglewood	90301
Inglewood City Hall	Community Room	1 W Manchester Blvd	Inglewood	90301
Oak Street Elementary School	MPR	633 S Oak St	Inglewood	90301
Centinela Elementary School	MPR	701 E Hyde Park Blvd	Inglewood	90302
Highland Elementary School	Library	430 Venice Way	Inglewood	90302
Fairview Heights Baptist Church	Gymnasium	1215 Marlborough Ave	Inglewood	90302
True Vine Baptist Church	Fellowship Hall	1437 Centinela Ave	Inglewood	90302
Morningside High School	Flo Hyman	10500 Yukon Ave	Inglewood	90303
Ing'D Southside Christian Church	Fellowship Hall	3947 W 104 <sup>th</sup> St	Inglewood	90303
Crenshaw Imperial Shopping Center using Inglewood Community Police Center	Community Room	2900 W Imperial Hwy	Inglewood	90303
Lennox Tongan United Methodist Church	Fellowship Hall	4556 Lennox Blvd	Inglewood	90304
Lennox Park	Community Rm A&B	10828 Condon Ave	Inglewood	90304
True Friendship M B Church	Fellowship Hall	7901 Van Ness Ave	Inglewood	90305

PLAN DE ADMINISTRACIÓN ELECTORAL DEL CONDADO DE LOS ANGELES

<b>Lista de Posibles Centros de Votación</b>				
<b>Nombre</b>	<b>Habitación</b>	<b>Domicilio</b>	<b>Ciudad</b>	<b>Código Postal</b>
Warren Lane Elementary School	Cafeteria	2602 W 79 <sup>th</sup> St	Inglewood	90305
Saint Bede Catholic Church	Parish Hall	215 Foothill Blvd	La Canada Flintridge	91011
La Canada Flintridge Country Club	Banquet Hall	5500 Godbey Dr	La Canada Flintridge	91011
Descanso Gardens	Vandicamp Hall	1418 Descanso Dr	La Canada Flintridge	91011
Crescenta La Canada Family YMCA	MPR	1930 Foothill Blvd	La Canada Flintridge	91011
La Canada High School	Auditorium	4463 Oak Grove Dr	La Canada Flintridge	91011
La Crescenta Library	Meeting Room	2809 Foothill Blvd	La Crescenta	91214
Monte Vista Elementary School	Cafetorium	2620 Orange Ave	La Crescenta	91214
Living Stones SDA Church	Fellowship Hall	6235 Honolulu Ave	La Crescenta	91214
First Baptist Church	Fellowship Hall	4441 La Crescenta Ave	La Crescenta	91214
Mountain Ave Elementary School	Auditorium	2307 Mountain Ave	La Crescenta	91214
Rosemont Middle School	Auditorium	4725 Rosemont Ave	La Crescenta	91214
Community Presbyterian Church	Jenks Hall	13701 Hillsborough Dr	La Mirada	90638
Eastwood Elementary School	MPR	15730 Pescados Dr	La Mirada	90638
Neff Park Barn	Boom Hall	14300 San Cristobal Dr	La Mirada	90638
La Mirada City Hall	Room A & B	13700 La Mirada Blvd	La Mirada	90638
Temple Beth Ohr	Social Hall	15721 Rosecrans Ave	La Mirada	90638
Granada Heights Friend Church	Joy Hall	11818 La Mirada Blvd	La Mirada	90638
Fountain of Life Community Church	Stationary Fellowship Hall	13518 Biola Ave	La Mirada	90638
La Puente Community Center	MPR 22, 23, & 24	501 Glendora Avenue	La Puente	91744
Sunshine Park	Community Room	515 Deepmead Ave	La Puente	91744
St Stephen Baptist Church	Gymnasium	1718 Walnut Ave	La Puente	91744
Nogales High School	MPR	401 Nogales St	La Puente	91744
La Puente Senior Center	Dining Room	16001 Main St	La Puente	91744
Villacorta Elementary School	Cafeteria	17840 Villa Corta St	La Puente	91744
Sierra Vista Middle School	Rm 18 EXPO	15801 Sierra Vista Ct	La Puente	91744

PLAN DE ADMINISTRACIÓN ELECTORAL DEL CONDADO DE LOS ANGELES

<b>Lista de Posibles Centros de Votación</b>				
<b>Nombre</b>	<b>Habitación</b>	<b>Domicilio</b>	<b>Ciudad</b>	<b>Código Postal</b>
Allen J. Martin Park	Community Room	14830 Giordano St	La Puente	91744
Rimgrove Park	Community Room	747 Rimgrove Dr	La Puente	91744
Hudson Adult Learning Center	Room 1	445 Glendora Ave	La Puente	91744
Nelson Elementary School	Cafeteria	330 N California Ave	La Puente	91744
Willow Adult Education Center	Cafeteria	14101 Nelson Ave	La Puente	91746
San Angelo Park Community Center	MPR	245 San Angelo Ave	La Puente	91746
Edgewood Academy Elementary School	Cafeteria	14135 Fairgrove Ave	La Puente	91746
Sunkist Elementary School	MPR	935 Mayland Avenue	La Puente	91746
Van Wig Elementary School	MPR	1151 Van Wig Ave	La Puente	91746
Don Julian Elementary School	Café	13855 Don Julian Rd	La Puente	91746
Bassett Park	Gymnasium	510 Vineland Ave	La Puente	91746
Sierra La Verne Country Club	Banquet Room/ Sierra View	6300 Country Club Dr	La Verne	91750
St John's Episcopal Church	Vicenti Hall	4745 Wheeler Ave	La Verne	91750
La Verne Heights Presbyterian Church	Laird Hall	1040 Base Line Rd	La Verne	91750
Lakes Community Center	Community Room	17520 Elizabeth Lake Rd	Lake Hughes	93532
Wilsona Elementary	McFersion Hall	41625 170 <sup>th</sup> St E	Lake Los Angeles	93535
Lake View Terrace Recreation Center	Community Room	11075 Foothill Blvd	Lake View Terrace	91342
William Burns Community Center	Activity Room	5510 Clark Ave	Lakewood	90712
Lakewood Country Club	Avalon Ballroom	3101 Carson St	Lakewood	90712
Lakewood Center Shopping Center	DO NOT USE	500 Lakewood Center Mall	Lakewood	90712
Lakewood City Hall	Maple Room	5050 Clark Ave	Lakewood	90712
Mayfair Park	Activity Room	5720 Clark Ave	Lakewood	90712
St. Timothy Lutheran Church	Parish Hall	4645 Woodruff Ave	Lakewood	90713
Lakewood High School	DO NOT USE	4400 Briercrest Ave	Lakewood	90713
Palm Park Community Center	Activity Room	12305 207 <sup>th</sup> St	Lakewood	90715



PLAN DE ADMINISTRACIÓN ELECTORAL DEL CONDADO DE LOS ANGELES

<b>Lista de Posibles Centros de Votación</b>				
<b>Nombre</b>	<b>Habitación</b>	<b>Domicilio</b>	<b>Ciudad</b>	<b>Código Postal</b>
Bloomfield Park	Activity Room	21420 Pioneer Blvd	Lakewood	90715
Living Faith Church	Community Room	418 W Avenue J	Lancaster	93534
Grand Ballroom	Center Ballroom	44073 Sierra Hwy	Lancaster	93534
Lancaster Library	Meeting Room	601 W Lancaster Blvd	Lancaster	93534
Passion Christ Church	Fellowship Hall	1754 W Avenue L12	Lancaster	93534
YMCA Antelope Valley (Stanley Kleiner Activity Center)	Legacy Room	43001 10 <sup>th</sup> St	Lancaster	93534
Desert View Elementary School	Cafeteria	1555 W Avenue H10	Lancaster	93534
Lancaster City Hall	Council Chambers	44933 Fern Ave	Lancaster	93534
Lutheran Church the Master	Fellowship Hall	725 E Avenue J	Lancaster	93535
Piute Middle School	Gymnasium	425 E Avenue H11	Lancaster	93535
Antelope Valley Church	AV Reach	3830 W Avenue L8	Lancaster	93536
Mayflower Gardens	MPR	6570 W Avenue L12	Lancaster	93536
High Desert Regional Health Center	Conference Rooms 11A, 11B, 11C	335 East Avenue I	Lancaster	93536
George Lane Park	Community Room	5520 W Avenue L8	Lancaster	93536
Mark Twain Elementary School	MPR	3728 W 154 <sup>th</sup> St	Lawndale	90260
Addams Middle School	MPR	4535 W 153 <sup>rd</sup> Pl	Lawndale	90260
Alondra Community Regional Park	Community Room	3850 W Manhattan Beach Blvd	Lawndale	90260
Harold E Hofmann Community Center	Meeting Room 1 & 2	14700 Burin Ave	Lawndale	90260
Living Stone Cathedral of Worship	Fellowship Hall	37721 100 <sup>th</sup> St E	Littlerock	93543
Keppel Academy	MPR	9330 E Avenue U	Littlerock	93543
Alpine Elementary School	Auditorium	8244 Pearblossom Hwy	Littlerock	93543
Calvary Assembly of God	Gymnasium	25501 Oak St	Lomita	90717
Bixby Park Community Center	Rm 1	130 Cherry Ave	Long Beach	90802
Covenant Manor	Community Room	600 E 4 <sup>th</sup> St	Long Beach	90802
Cesar E. Chavez Park	Social Hall	401 Golden Ave	Long Beach	90802
Second Samoan Church	Basement Hall	655 Cedar Ave	Long Beach	90802
Port of Long Beach Maintenance Building	Meeting Room	725 Harbor Plaza	Long Beach	90802
California State University-Chancellors Office	Conference Rm 1	401 Golden Shore, 6 <sup>th</sup> Floor	Long Beach	90802

PLAN DE ADMINISTRACIÓN ELECTORAL DEL CONDADO DE LOS ANGELES

<b>Lista de Posibles Centros de Votación</b>				
<b>Nombre</b>	<b>Habitación</b>	<b>Domicilio</b>	<b>Ciudad</b>	<b>Código Postal</b>
Recreation Park Golf	Banquet Hall	5001 Deukmejian Dr	Long Beach	90804
Cambodian-American United Methodist Church	Fellowship Room	1700 Temple Ave	Long Beach	90804
St John Lutheran Church	Parish Hall	6698 Orange Ave	Long Beach	90805
Light & Life Christian Church	Community Center	5951 Downey Ave	Long Beach	90805
Grace Samoan Church of the Nazarene	Fellowship Hall	24 E 53 <sup>rd</sup> St	Long Beach	90805
Michelle Obama Library	Meeting Room	5870 Atlantic Ave	Long Beach	90805
Crossroads Church	Fellowship Hall	1900 E South St	Long Beach	90805
New Philadelphia AME Church	Fellowship Hall	6380 Orange Ave	Long Beach	90805
Lighthouse Christian Center	Dining Room	180 E 57 <sup>th</sup> St	Long Beach	90805
Carmelitos Community Center	MPR	851 Via Carmelitos	Long Beach	90805
United with Hope	Social Hall	5600 Linden Ave	Long Beach	90805
Veteran's Park	Activity Room	101 E 28 <sup>th</sup> St	Long Beach	90805
Gethsemane Baptist Church	Rm 106/108	6095 Orange Ave	Long Beach	90805
Stricklin/Snively Mortuary	Library	1952 Long Beach Blvd	Long Beach	90806
Martin Luther King Jr Park	Social Hall	1950 Lemon Ave	Long Beach	90806
Carpenters Union Hall	Meeting Hall	341 Wardlow Rd	Long Beach	90807
California Heights United Methodist Church	Hughes Hall	3759 Orange Ave	Long Beach	90807
Christian Life Church	Fellowship Hall	3400 Pacific Ave	Long Beach	90807
Faith Orthodox Presbyterian Church	Fellowship Hall	500 E San Antonio Dr	Long Beach	90807
Bixby Knolls Shopping Center	Retail Space 4456	4552 Atlantic Ave	Long Beach	90807
The Branch	Large Meeting Room	3445 N Studebaker Rd	Long Beach	90808
Long Beach Alliance Church	Church Lobby	3331 Palo Verde Ave	Long Beach	90808
Long Beach City College	MPR	4901 E Carson St	Long Beach	90808
St Thomas Canterbury Church	Fellowship Hall	5306 Arbor Rd	Long Beach	90808
Skylinks at Long Beach	Banquet Room	4800 E Wardlow Rd	Long Beach	90808
Pan American Park	Gymnasium	5157 Centralia St	Long Beach	90808
The Neighborhood Church	Fellowship Hall	3443 San Anseline Ave	Long Beach	90808
Philadelphian SDA Church	Fellowship Hall	2640 Santa Fe Ave	Long Beach	90810

PLAN DE ADMINISTRACIÓN ELECTORAL DEL CONDADO DE LOS ANGELES

<b>Lista de Posibles Centros de Votación</b>				
<b>Nombre</b>	<b>Habitación</b>	<b>Domicilio</b>	<b>Ciudad</b>	<b>Código Postal</b>
American Gold Star Manor	Leonard Rec Hall	3021 Gold Star Dr	Long Beach	90810
Silverado Park	Gymnasium	1545 W 31 <sup>st</sup> St	Long Beach	90810
Long Beach Job Corps Center	Gymnasium	1903 Santa Fe Ave	Long Beach	90810
New Life Church of Nazarene	Fellowship Hall	1800 E Anaheim St	Long Beach	90813
Saint Mark Baptist Church	Fellowship Hall	1703 Lemon Ave	Long Beach	90813
Long Beach Rescue Mission	Large Meeting Room	1335 Pacific Ave	Long Beach	90813
Macarthur Park	Social Hall	1321 E Anaheim St	Long Beach	90813
New Hope Home	Dining Rm/ Rec Rm	1150 New York St	Long Beach	90813
Drake Park	Social Hall	951 Maine Ave	Long Beach	90813
First Baptist Church	Reception Center	1000 Pine Ave	Long Beach	90813
Chua Phat to Gotama Temple	Ancestor Room/ Buddha Hall	905 Orange Ave	Long Beach	90813
Our Saviours Lutheran Church	Fellowship Hall	370 Junipero Ave	Long Beach	90814
Hope Community Church	Fellowship Hall	1429 Clark Ave	Long Beach	90815
St Gregory's Episcopal Church	Fellowship Hall	6201 E Willow St	Long Beach	90815
El Dorado Park	Teen Center	2800 N Studebaker Rd	Long Beach	90815
Sato Academy	Cafeteria	1100 Iroquois Ave	Long Beach	90815
College Estates Park	Activity Room	810 Stevely Ave	Long Beach	90815
Isa Almasih El-Shaddai Church	Fellowship Hall Chapel	2041 Palo Verde Ave	Long Beach	90815
Roosevelt Park Building	Gymnasium	7600 Graham Ave	Los Angeles	90001
Salvation Army Siemon Family Community Center	Gymnasium	7651 S Central Ave	Los Angeles	90001
Ted Watkins Park	Gymnasium	1335 E 103 <sup>rd</sup> St	Los Angeles	90002
Fam 1 <sup>st</sup> Jordan Downs Recreation Center	MPR	9900 Grape St	Los Angeles	90002
St Lawrence Church	Fellowship Hall	10122 Compton Ave	Los Angeles	90002
Leon Washington Park	Community Center	8908 Maie Ave	Los Angeles	90002
La City Council District 15 <sup>th</sup> Office	Old Library	1513 E 103 <sup>rd</sup> St	Los Angeles	90002
Praises of Zion Baptist Church	MPR	8222 S San Pedro St	Los Angeles	90003
Ascot Library	Meeting Room	120 W Florence Ave	Los Angeles	90003
Hiram Of Tyre Grand Lodge	Assembly Hall	5900 S Broadway	Los Angeles	90003

PLAN DE ADMINISTRACIÓN ELECTORAL DEL CONDADO DE LOS ANGELES

<b>Lista de Posibles Centros de Votación</b>				
<b>Nombre</b>	<b>Habitación</b>	<b>Domicilio</b>	<b>Ciudad</b>	<b>Código Postal</b>
Green Meadows Recreation Center	Gymnasium	431 E 89 <sup>th</sup> St	Los Angeles	90003
Fremont High School	Lobby / Foyer	7676 S San Pedro St	Los Angeles	90003
Watts Learning Center	Community Room	310 W 95 <sup>th</sup> St	Los Angeles	90003
The Oriental Mission Church	Vision Center	424 N Western Ave	Los Angeles	90004
Frank Del Olmo Elementary	MPR	100 N New Hampshire Ave	Los Angeles	90004
Third Street Elementary School	Auditorium	201 S June St	Los Angeles	90004
Saint Kevin Catholic Church	Parish Hall	4072 Beverly Blvd	Los Angeles	90004
Hollywood Japanese Cultural Institute	Annex Classroom	3929 Middlebury St	Los Angeles	90004
Harvard Blvd Elementary Sch	MPR	330 N Harvard Blvd	Los Angeles	90004
Virgil Middle School	Auditorium	152 N Vermont Ave	Los Angeles	90004
Alexandria Elementary Sch	Auditorium	4211 Oakwood Ave	Los Angeles	90004
Cahuenga Elementary School	MPR	220 S Hobart Blvd	Los Angeles	90004
Charles H Kim Elementary Sch	MPR	225 S Oxford Ave	Los Angeles	90004
Central American Resource Center (CARECEN)	Basement	2845 W 7 <sup>th</sup> St	Los Angeles	90005
Hungarian Reformed Church	Fellowship Hall	751 Crenshaw Blvd	Los Angeles	90005
Burroughs Middle School	Auditorium	600 S McCadden Pl	Los Angeles	90005
Wilshire United Methodist Church	Fellowship Hall	4350 Wilshire Blvd	Los Angeles	90005
Wilshire Park Elementary School	MPR	4063 Ingraham St	Los Angeles	90005
Wilshire Christian Manor	Lobby/ Community Room	616 S Normandie Ave	Los Angeles	90005
Normandie Recreation Center	Gymnasium	1550 S Normandie Ave	Los Angeles	90006
Angelica Lutheran Church	Auditorium	1345 S Burlington Ave	Los Angeles	90006
Hoover Recreation Center	Gymnasium	1010 W 25 <sup>th</sup> St	Los Angeles	90007

PLAN DE ADMINISTRACIÓN ELECTORAL DEL CONDADO DE LOS ANGELES

<b>Lista de Posibles Centros de Votación</b>				
<b>Nombre</b>	<b>Habitación</b>	<b>Domicilio</b>	<b>Ciudad</b>	<b>Código Postal</b>
Coalition for Responsible Community Development (CRCD)	Room 106 /Tom Brad	3101 S Grand Ave	Los Angeles	90007
John Adams Middle School	Auditorium	151 W 30 <sup>th</sup> St	Los Angeles	90007
Los Angeles County Natural History Museum	Training Center	900 Exposition Blvd	Los Angeles	90007
Consolidated Board of Realists	Ballroom	3725 Don Felipe Dr	Los Angeles	90008
Jim Gilliam Recreational and Senior Center	Gymnasium	4000 S La Brea Ave	Los Angeles	90008
Christ The Good Shepherd Church	Parish Hall	3303 W Vernon Ave	Los Angeles	90008
Forty-Second St Elementary	Auditorium	4231 4 <sup>th</sup> Ave	Los Angeles	90008
Tom Bradley Magnet School	Auditorium	3875 Dublin Ave	Los Angeles	90008
Baldwin Hills Crenshaw Plaza Shopping Center	Community Room	3650 W Martin Luther King Jr Blvd	Los Angeles	90008
Hillcrest Dr Elementary School	Auditorium	4041 Hillcrest Dr	Los Angeles	90008
Korean Institute of Southern California	Auditorium	4900 Wilshire Blvd	Los Angeles	90010
Ross Snyder Recreation Center	Gymnasium	1501 E 41 <sup>st</sup> St	Los Angeles	90011
Fred Roberts Recreation Center	Gymnasium	4700 S Honduras St	Los Angeles	90011
Central Park Recreation Center	Gymnasium	1357 E 22 <sup>nd</sup> St	Los Angeles	90011
Trinity Recreation Center	Gymnasium	2415 Trinity St	Los Angeles	90011
Trinity Street Elementary Sch	Auditorium	3736 Trinity St	Los Angeles	90011
Slauson Multipurpose Center	Gymnasium	5306 S Compton Ave	Los Angeles	90011
Alpine Recreation Center	Gymnasium/ Lobby	817 Yale St	Los Angeles	90012
Japanese American National Museum	WFG Foyer	369 E 1 <sup>st</sup> St	Los Angeles	90012
La Plaza De Cultura Y Artes	Conference Rm 406	501 N Main St	Los Angeles	90012
Castelar Elementary School	Auditorium	840 Yale St	Los Angeles	90012
The Music Center	1 <sup>st</sup> Floor Lobby	135 N Grand Ave	Los Angeles	90012
Chinatown Library	Meeting Room	639 N Hill St	Los Angeles	90012

PLAN DE ADMINISTRACIÓN ELECTORAL DEL CONDADO DE LOS ANGELES

<b>Lista de Posibles Centros de Votación</b>				
<b>Nombre</b>	<b>Habitación</b>	<b>Domicilio</b>	<b>Ciudad</b>	<b>Código Postal</b>
Elysian Therapeutic Rec	MPR	929 Academy Rd	Los Angeles	90012
Japanese American Cultural & Community Center	Doizaki Gallery	244 S San Pedro St	Los Angeles	90012
Evans Community Adult School	Cafeteria	717 N Figueroa St	Los Angeles	90012
County Administration	Conference Rm 140	500 W Temple St	Los Angeles	90012
Solano Ave Elementary School	MPR/ Library	615 Solano Ave	Los Angeles	90012
Grand Central Market	Basement	317 S Broadway	Los Angeles	90013
Toberman Recreation Center	Gymnasium	1725 Toberman St	Los Angeles	90015
Abram Friedman Occupational Center	Auditorium	1646 S Olive Street	Los Angeles	90015
LA Trade Tech College	Gymnasium	400 W Washington Blvd	Los Angeles	90015
Bob Hope Patriotic Hall	Dining Room	1816 S Figueroa St	Los Angeles	90015
Asian American Drug Abuse Program (AADAP)	Community Room	2900 Crenshaw Blvd	Los Angeles	90016
I Club Fais Do	Ballroom	5257 W Adams Blvd	Los Angeles	90016
West Angeles Cathedral (Church of God In Christ)	South Lobby	3600 Crenshaw Blvd	Los Angeles	90016
Cienega Elementary School	Auditorium	2611 S Orange Dr	Los Angeles	90016
Virginia Rd Elementary School	Auditorium	2925 Virginia Rd	Los Angeles	90016
Smyrna 7 <sup>th</sup> Day Adventist	Fellowship Hall	4394 W Washington Blvd	Los Angeles	90016
Baldwin Hills Library	Meeting Room	2906 S La Brea Ave	Los Angeles	90016
Vineyard Recreation Center	Gymnasium	2942 Vineyard Ave	Los Angeles	90016
Rancho Cienega Park Building	Child Care Center	5001 Rodeo Rd	Los Angeles	90016
Los Angeles Bahi Center	MPR	5755 Rodeo Rd	Los Angeles	90016
Marvin Ave Elementary School	Auditorium	2411 Marvin Ave	Los Angeles	90016
Episcopal Church of The Advent	Parish Hall	2614 S Longwood Ave	Los Angeles	90016
Gratts Learning Academy	MPR	309 S Lucas Ave	Los Angeles	90017
Esperanza Elementary School	MPR	680 Little St	Los Angeles	90017

PLAN DE ADMINISTRACIÓN ELECTORAL DEL CONDADO DE LOS ANGELES

<b>Lista de Posibles Centros de Votación</b>				
<b>Nombre</b>	<b>Habitación</b>	<b>Domicilio</b>	<b>Ciudad</b>	<b>Código Postal</b>
Miguel Contreras Learning Center	Auditorium	322 Lucas Ave	Los Angeles	90017
Washington Irving Library	MPR	4117 W Washington Blvd	Los Angeles	90018
Math and Science College Prep	MPR	3200 W Adams Blvd	Los Angeles	90018
Betty Hill Senior Citizen Center	Auditorium	3570 S Denker Ave	Los Angeles	90018
Birdielee Bright Elem School	Auditorium	1771 W 36 <sup>th</sup> St	Los Angeles	90018
Denker Recreation Center	Gymnasium	1550 W 35 <sup>th</sup> Pl	Los Angeles	90018
Loren Miller Recreation Center	Gymnasium	2717 Halldale Ave	Los Angeles	90018
Western Church of Los Angeles	Fellowship Hall	1218 S Fairfax Ave	Los Angeles	90019
Arlington Heights Elementary	Auditorium	1717 7 <sup>th</sup> Ave	Los Angeles	90019
Trinity Central Lutheran Church	Parish Hall	987 S Gramercy Pl	Los Angeles	90019
Alta Loma Elementary School	Library	1745 Vineyard Ave	Los Angeles	90019
Cochran Ave Baptist Church	Fellowship Hall	1304 S Cochran Ave	Los Angeles	90019
Los Angeles High School	Memorial Hall	4650 W Olympic Blvd	Los Angeles	90019
Ethiopian Christ Fellowship	Fellowship Hall	3405 W Pico Blvd	Los Angeles	90019
Shatto Recreation Center	Gymnasium	3191 W 4 <sup>th</sup> St	Los Angeles	90020
Dongguk Royal University	The Lotus Room	440 Shatto Pl	Los Angeles	90020
Islamic Center of Southern California	Fellowship Hall	434 S Vermont Ave	Los Angeles	90020
Mi Joo Yang Kog Church	Dining Hall	519 S Western Ave	Los Angeles	90020
Institute of Contemporary Art	Lobby Learning	1717 E 7 <sup>th</sup> St	Los Angeles	90021
East Los Angeles Library	Community Meeting Room	4837 E 3 <sup>rd</sup> St	Los Angeles	90022
East La Boys & Girls Club	Gymnasium	324 N McDonnell Ave	Los Angeles	90022
Wenger's Furniture Appliances Electronics	Main Space	4552 Whittier Blvd	Los Angeles	90022
Saybrook Park	Community Room	6250 E Northside Dr	Los Angeles	90022

PLAN DE ADMINISTRACIÓN ELECTORAL DEL CONDADO DE LOS ANGELES

<b>Lista de Posibles Centros de Votación</b>				
<b>Nombre</b>	<b>Habitación</b>	<b>Domicilio</b>	<b>Ciudad</b>	<b>Código Postal</b>
Winter Gardens Elementary School	Cafeteria	1277 Clela Ave	Los Angeles	90022
Garfield High School	Small Gymnasium	5101 E 6 <sup>th</sup> St	Los Angeles	90022
Lou Costello Recreation Center	Senior Center	3141 E Olympic Blvd	Los Angeles	90023
Ramon Garcia Recreation Center	Gymnasium	1016 S Fresno St	Los Angeles	90023
Weingart East LA YMCA	Aerobics Studio	2900 Whittier Blvd	Los Angeles	90023
Salazar Park	Gymnasium	3864 Whittier Blvd	Los Angeles	90023
Hammer Museum	Nimoy Studio	10899 Wilshire Blvd	Los Angeles	90024
Warner Elementary School	Auditorium	615 Holmby Ave	Los Angeles	90024
Stoner Recreation Center	Gymnasium	1835 Stoner Ave	Los Angeles	90025
Nora Sterry Elementary School	Auditorium	1730 Corinth Ave	Los Angeles	90025
Felicia Mahood Senior Center	Auditorium	11338 Santa Monica Blvd	Los Angeles	90025
Westwood Charter School	Auditorium	2050 Selby Ave	Los Angeles	90025
Brockton Avenue Elementary	Auditorium	1309 Armacost Ave	Los Angeles	90025
St Sebastian School	Cafeteria	1430 Federal Ave	Los Angeles	90025
Echo Deep Pool	Pool Deck East	1419 Colton St	Los Angeles	90026
Lake Street Community Center	Gymnasium	227 N Lake St	Los Angeles	90026
Bellevue Park Recreation Center	Gymnasium	826 N Lucile Ave	Los Angeles	90026
Silver Lake Recreation Center	Gymnasium	1850 W Silver Lake Dr	Los Angeles	90026
Echo Park Recreation Center	Gymnasium	1632 Bellevue Ave	Los Angeles	90026
Holy Virgin Mary Cathedral	Parish Hall	650 Micheltorena St	Los Angeles	90026
Logan Elementary School	Auditorium	1711 Montana St	Los Angeles	90026
Rosemont Ave Elementary School	Auditorium	421 N Rosemont Ave	Los Angeles	90026
Mayberry St Elementary School	Library	2414 Mayberry St	Los Angeles	90026
Belmont High School	Auditorium	1575 W 2 <sup>nd</sup> St	Los Angeles	90026
Los Feliz United Methodist Church	Fellowship Hall	1800 N Western Ave	Los Angeles	90027



PLAN DE ADMINISTRACIÓN ELECTORAL DEL CONDADO DE LOS ANGELES

<b>Lista de Posibles Centros de Votación</b>				
<b>Nombre</b>	<b>Habitación</b>	<b>Domicilio</b>	<b>Ciudad</b>	<b>Código Postal</b>
Los Feliz Elementary School	Auditorium	1740 N New Hampshire Ave	Los Angeles	90027
St Casimir Roman Church	Parish Hall	3855 Evans St	Los Angeles	90027
Masonic Lodge	Dining Room	1900 N Vermont Ave	Los Angeles	90027
Friendship Auditorium	Friendship Auditorium	3201 Riverside Dr	Los Angeles	90027
Los Angeles Zoo	Room B1-B2	5333 Zoo Dr	Los Angeles	90027
Hollywood Lutheran Church	Durkee Hall	1733 N New Hampshire Ave	Los Angeles	90027
Yucca Park Comm. Center	Community Room	6671 Yucca St	Los Angeles	90028
First Presbyterian-Hollywood	Upper Terrace	6054 Yucca St	Los Angeles	90028
Los Angeles City Council-Hollywood District	Community Room	6501 Fountain Ave	Los Angeles	90028
Grant Elementary School	Auditorium	1530 N Wilton Pl	Los Angeles	90028
Cheremoya Avenue Elementary School	Auditorium	6017 Franklin Ave	Los Angeles	90028
Selma Ave Elementary School	Auditorium	6611 Selma Ave	Los Angeles	90028
Salvation Army Corps Community Center – Hollywood	Gymnasium	5941 Hollywood Blvd	Los Angeles	90028
Lockwood Avenue Elementary School	MPR	4345 Lockwood Ave	Los Angeles	90029
Lemon Grove Recreation Center	Auditorium	4959 Lemon Grove Ave	Los Angeles	90029
Jewish Community Center	Gymnasium	1110 Bates Ave	Los Angeles	90029
Los Angeles City College	MPR A, B, C	855 N Vermont Ave	Los Angeles	90029
Hollywood Hotel	Ball Room	1160 N Vermont Ave	Los Angeles	90029
Kingsley Elementary School	MPR	5200 Virginia Ave	Los Angeles	90029
Ramona Elementary School	Auditorium	1133 N Mariposa Ave	Los Angeles	90029
Managed Career Solutions Inc (MCS)	Bungalow 4	4311 Melrose Avenue	Los Angeles	90029
Montecito Heights Recreation Center	Gymnasium	4545 Homer St	Los Angeles	90031
Lincoln Heights Senior Citizen Center	Recreation Room	2323 Workman St	Los Angeles	90031

PLAN DE ADMINISTRACIÓN ELECTORAL DEL CONDADO DE LOS ANGELES

<b>Lista de Posibles Centros de Votación</b>				
<b>Nombre</b>	<b>Habitación</b>	<b>Domicilio</b>	<b>Ciudad</b>	<b>Código Postal</b>
Lincoln Heights Youth Center	Conference/ Meeting Room	2911 Altura St	Los Angeles	90031
Church of The Epiphany	Parish Hall	2808 Altura St	Los Angeles	90031
Dorris Place Elementary School	Auditorium	2225 Dorris Pl	Los Angeles	90031
El Sereno Recreation Center	Auditorium	4721 Klamath St	Los Angeles	90032
Rose Hills Recreation Center	Auditorium	4530 Mercury Ave	Los Angeles	90032
California State University, Los Angeles	Library South 4048	5151 State University Dr	Los Angeles	90032
Barrio Action Youth & Family Center	Gymnasium	4927 Huntington Dr 200	Los Angeles	90032
Wilson High School	MPR	4500 Multnomah St	Los Angeles	90032
Sierra Park Elementary School	Auditorium	3170 Budau Ave	Los Angeles	90032
Hazard Recreation Center	Gymnasium	2230 Norfolk St	Los Angeles	90033
Hollenbeck Park Rec Center	Boyle Heights Room	415 S St Louis St	Los Angeles	90033
Boyle Heights Senior Center	Senior Center Room	2839 E 3 <sup>rd</sup> St	Los Angeles	90033
Wabash Recreation Center	Gymnasium	2765 Wabash Ave	Los Angeles	90033
Pecan Recreation Center	Gymnasium	127 S Pecan	Los Angeles	90033
State Street Recreation Center	Gymnasium	716 N State St	Los Angeles	90033
Evergreen Recreation Center	Gymnasium	2844 E 2 <sup>nd</sup> St	Los Angeles	90033
St Camillus Catholic Church Center	Hall	1911 Zonal Ave	Los Angeles	90033
Tenrikyo Mission	Dining Room	117 N Saratoga St	Los Angeles	90033
Aliso-Pico Recreation Center	Gymnasium / MPR	370 S Clarence St	Los Angeles	90033
Assumption Church	Hall	2832 Blanchard St	Los Angeles	90033
Ramona Gardens Clubhouse	Gymnasium	2830 Lancaster Ave	Los Angeles	90033
Boyle Heights City Hall	Community Room	2130 E 1 <sup>st</sup> St	Los Angeles	90033
LAC+USC Health Center (Conference Rooms)	Wellness Center	2051 Marengo St	Los Angeles	90033
Mendez High School	MPR	1200 Plaza Del Sol E	Los Angeles	90033
Palms Westminster Presbyterian Church	Fellowship hall	2908 Robertson Pl	Los Angeles	90034

PLAN DE ADMINISTRACIÓN ELECTORAL DEL CONDADO DE LOS ANGELES

<b>Lista de Posibles Centros de Votación</b>				
<b>Nombre</b>	<b>Habitación</b>	<b>Domicilio</b>	<b>Ciudad</b>	<b>Código Postal</b>
St Mary In Palms	St Joseph Hall	3647 Watseka Ave	Los Angeles	90034
Alexander Hamilton High School	Auditorium	2955 S Robertson Blvd	Los Angeles	90034
Culver Palms Church of Christ	Fellowship Hall	9733 Venice Blvd	Los Angeles	90034
Iman Cultural Center	Community Room	3384 Motor Ave	Los Angeles	90034
Palms Elementary School	Auditorium	3520 Motor Ave	Los Angeles	90034
Charnock Rd Elementary School	Auditorium	11133 Charnock Rd	Los Angeles	90034
B'nai David Judea	Lobby	8906 W Pico Blvd	Los Angeles	90035
Claude Pepper Senior Center	Auditorium	1762 S La Cienega Blvd	Los Angeles	90035
National Council of Jewish Women	Auditorium	543 N Fairfax Ave	Los Angeles	90036
Pan Pacific Senior Act Center	Gymnasium	141 S Gardner St	Los Angeles	90036
Pan Pacific Park	North Gymnasium	7600 Beverly Blvd	Los Angeles	90036
Park La Brea	Meeting Room	475 S Curson Ave	Los Angeles	90036
Hancock Park Elementary School	Auditorium	408 S Fairfax Ave	Los Angeles	90036
Second AME Church	Fellowship Hall	5500 S Hoover St	Los Angeles	90037
Good Shepherd Missionary Baptist Church	Fellowship Hall	510 W 53 <sup>rd</sup> St	Los Angeles	90037
Figueroa Church of Christ	Hall	455 W 57 <sup>th</sup> St	Los Angeles	90037
St Cecilia Catholic Church	Parish Hall	4230 S Normandie Ave	Los Angeles	90037
Los Angeles Swimming Stadium	Comrie Hall	3980 Bill Robertson Ln	Los Angeles	90037
Manual Arts High School	Auditorium	4131 S Vermont Ave	Los Angeles	90037
Paradise Baptist Church	Queens Hall	5100 S Broadway	Los Angeles	90037
Hollywood Recreation Center	Gymnasium	1122 Cole Ave	Los Angeles	90038
Santa Monica Blvd Elementary School	Auditorium	1022 N Van Ness Ave	Los Angeles	90038
Chevy Chase Park Center	Auditorium	4165 Chevy Chase Dr	Los Angeles	90039
Elysian Valley Recreation Center	Gymnasium	1811 Ripple St	Los Angeles	90039
Allesandro Elementary School	Auditorium	2210 Riverside Dr	Los Angeles	90039

PLAN DE ADMINISTRACIÓN ELECTORAL DEL CONDADO DE LOS ANGELES

<b>Lista de Posibles Centros de Votación</b>				
<b>Nombre</b>	<b>Habitación</b>	<b>Domicilio</b>	<b>Ciudad</b>	<b>Código Postal</b>
Atwater Elementary School	Auditorium	3271 Silver Lake Blvd	Los Angeles	90039
Citadel Outlets	Community Room	100 Citadel Dr	Los Angeles	90040
Yosemite Recreation Center	Yosemite Room	1840 Yosemite Dr	Los Angeles	90041
Eagle Rock Recreation Center	Gymnasium	1100 Eagle Vista Dr	Los Angeles	90041
Eagle Rock Plaza Shopping Center	Rm 108	2700 Colorado Blvd	Los Angeles	90041
Rockdale Elementary School	MPR	1303 Yosemite Dr	Los Angeles	90041
Highland Park Sr Citizen Ctr	Auditorium	6152 N Figueroa St	Los Angeles	90042
The York Manor	Main Room	4908 York Blvd	Los Angeles	90042
Arroyo Seco Library	Community Room	6145 N Figueroa St	Los Angeles	90042
All Saints Episcopal Church	Parish Hall	5619 Monte Vista St	Los Angeles	90042
San Pascual Steam Magnet	Parish Hall	815 San Pascual Ave	Los Angeles	90042
Yorkdale Elementary School	Auditorium	5657 Meridian St	Los Angeles	90042
St Ignatius Church	Fellowship Hall	6025 Monte Vista St	Los Angeles	90042
Christ Temple Cathedral	Fellowship Hall	3125 W 54 <sup>th</sup> St	Los Angeles	90043
Van Ness Recreation Center	Recreation Center	5720 2 <sup>nd</sup> Ave	Los Angeles	90043
54 <sup>th</sup> Street Elementary School	Auditorium	3816 W 54 <sup>th</sup> St	Los Angeles	90043
Grace United Methodist Church	Fellowship Hall	4112 W Slauson Ave	Los Angeles	90043
Bret Harte Middle School	Boys Gymnasium	9301 S Hoover St	Los Angeles	90044
Algin Sutton Recreation Center	Gymnasium	8800 S Hoover Ave	Los Angeles	90044
Mount Carmel Recreation Center	MPR	830 W 70 <sup>th</sup> St	Los Angeles	90044
West Athens Elementary School	Auditorium	1110 W 119 <sup>th</sup> St	Los Angeles	90044
Raymond Ave Elementary School	Auditorium	7511 S Raymond Ave	Los Angeles	90044
Four Points by Sheraton Hotel	Diego Ballroom	9750 Airport Blvd	Los Angeles	90045
Cowan Ave Elementary School	Classroom	7615 Cowan Ave	Los Angeles	90045

PLAN DE ADMINISTRACIÓN ELECTORAL DEL CONDADO DE LOS ANGELES

<b>Lista de Posibles Centros de Votación</b>				
<b>Nombre</b>	<b>Habitación</b>	<b>Domicilio</b>	<b>Ciudad</b>	<b>Código Postal</b>
Westchester Recreation Center	Gymnasium	7000 W Manchester Ave	Los Angeles	90045
Westchester Family YMCA Annex	Meeting Room Hall	8015 S Sepulveda Blvd	Los Angeles	90045
The Proud Bird	Doolittle Room	11022 Aviation Blvd	Los Angeles	90045
Council Member 11 <sup>th</sup> District	Community Room	7166 W Manchester Ave	Los Angeles	90045
Loyola Marymount University	East Atrium Space	1 Loyola Marymount University Dr	Los Angeles	90045
Poinsettia Recreation Center	Gymnasium	7341 Willoughby Ave	Los Angeles	90046
International Cinematographers	MPR	7755 Sunset Blvd	Los Angeles	90046
Fairfax Senior Citizen Center	Auditorium	7929 Melrose Ave	Los Angeles	90046
Melrose Elementary School	Auditorium	731 N Detroit St	Los Angeles	90046
Will & Ariel Durant Library	Community Room	7140 W Sunset Blvd	Los Angeles	90046
Laurel Elementary School	Auditorium	925 N Hayworth Ave	Los Angeles	90046
Wonderland Av Elem School	MPR	8510 Wonderland Ave	Los Angeles	90046
Fairfax High School	Rotunda Room	7850 Melrose Ave	Los Angeles	90046
Chester Washington Golf Course	Ballroom	1930 W 120 <sup>th</sup> St	Los Angeles	90047
Mt Tabor Baptist Church	Gold Room	6614 S Western Ave	Los Angeles	90047
Jesse Owens Park	Gymnasium	9651 S Western Ave	Los Angeles	90047
Los Angeles Southwest College	MPR	1600 W Imperial Hwy	Los Angeles	90047
Faith United Methodist Church	Fellowship Hall	2115 West 182 <sup>nd</sup> St	Los Angeles	90047
Jackie Tatum/Harvard Recreation Center	Gymnasium	1535 W 62 <sup>nd</sup> St	Los Angeles	90047
Bethel AME Church	AA Morgan Fellowship Hall	7900 S Western Ave	Los Angeles	90047
Washington High School	Main Gymnasium	10860 South Denker Ave	Los Angeles	90047
Carthay Center Elem School	Auditorium	6351 W Olympic Blvd	Los Angeles	90048
Rosewood Elementary School	Auditorium	503 N Croft Ave	Los Angeles	90048

PLAN DE ADMINISTRACIÓN ELECTORAL DEL CONDADO DE LOS ANGELES

<b>Lista de Posibles Centros de Votación</b>				
<b>Nombre</b>	<b>Habitación</b>	<b>Domicilio</b>	<b>Ciudad</b>	<b>Código Postal</b>
Brentwood Presbyterian Church	Fellowship Hall/ Gymnasium	12000 San Vicente Blvd	Los Angeles	90049
Leo Baeck Temple	Social Hall	1300 N Sepulveda Blvd	Los Angeles	90049
Village Lutheran Church	Fellowship Hall	343 Church Ln	Los Angeles	90049
Barrington Recreation Center	Gymnasium	333 S Barrington Ave	Los Angeles	90049
Ladera Park Building	Community Room	6027 Ladera Park Ave	Los Angeles	90056
St Mary's Et Orthodox Church	Wolde Giorgis Hall	5707 Shenandoah Ave	Los Angeles	90056
La Fayette Sr Citizen Center	Club Room A	625 S La Fayette Park PI	Los Angeles	90057
Precious Blood Church	Parish Hall	435 S Occidental Blvd	Los Angeles	90057
Union Av Elementary School	Auditorium	150 S Burlington Ave	Los Angeles	90057
Verbum Dei High School	Gymnasium	11100 S Central Ave	Los Angeles	90059
Watts Labor Community Action Committee – Administration (WLCAC)	Phoenix Hall	10950 S Central Ave	Los Angeles	90059
Enterprise Park	Gymnasium	13055 Clovis Ave	Los Angeles	90059
G. Washington Carver Park	Community Room	1400 E 118 <sup>th</sup> St	Los Angeles	90059
Imperial Courts Recreation Center	Gymnasium	2250 E 114 <sup>th</sup> St	Los Angeles	90059
Martin Luther King Jr Outpatient Center	Conference Room	12012 S Compton Avenue	Los Angeles	90059
109 <sup>th</sup> St Recreation Center	Gymnasium	1464 E 109 <sup>th</sup> St	Los Angeles	90059
Macedonia Baptist Church	Fellowship Hall	1751 E 114 <sup>th</sup> St	Los Angeles	90059
Maxine Waters Emp Prep Center	Rm 101C/ Student Lounge	10925 S Central Ave	Los Angeles	90059
AC Bilbrew Library	Meeting Room	150 E El Segundo Blvd	Los Angeles	90061
Vanguard Learning Center	Auditorium	13305 S San Pedro St	Los Angeles	90061
Athens Park	MPR	12603 S Broadway	Los Angeles	90061
122 <sup>nd</sup> St Elementary School	Auditorium	405 E 122 <sup>nd</sup> St	Los Angeles	90061
Willowbrook Senior Center	Classroom 100	12915 Jarvis Ave	Los Angeles	90061
Estelle Van Meter Multipurpose Senior Center	MPR	7600 S Avalon Blvd	Los Angeles	90061

PLAN DE ADMINISTRACIÓN ELECTORAL DEL CONDADO DE LOS ANGELES

<b>Lista de Posibles Centros de Votación</b>				
<b>Nombre</b>	<b>Habitación</b>	<b>Domicilio</b>	<b>Ciudad</b>	<b>Código Postal</b>
Testimonial Cathedral COGIC	Dining Room/ Social Hall	5701 S Western Ave	Los Angeles	90062
Exposition Park Library	Meeting Room	3900 S Western Ave	Los Angeles	90062
Martin Luther King Rec Center	Community Room	3916 S Western Ave	Los Angeles	90062
Harrison Elementary School	Auditorium	3529 City Terrace Dr	Los Angeles	90063
City Terrace Park	Social Hall	1126 Hazard Ave	Los Angeles	90063
Kennedy Elementary School	MPR	4010 Ramboz Dr	Los Angeles	90063
East L A Community Center	MPR	133 N Sunol Dr	Los Angeles	90063
The Riveter	1 <sup>st</sup> Floor Open Space	2236 S Barrington Ave	Los Angeles	90064
St Andrew's Lutheran Church	Fellowship Hall	11555 National Blvd	Los Angeles	90064
Riddick Youth Center	Recreation Hall	2634 Overland Ave	Los Angeles	90064
Palms Recreation Center	Auditorium	2950 Overland Ave	Los Angeles	90064
Liberal Arts Masonic Lodge 677	Dining Room	2244 Westwood Blvd	Los Angeles	90064
Cypress Park Recreation Center	Auditorium	2630 Pepper Ave	Los Angeles	90065
Glassell Park and Recreation Center	Gymnasium	3650 Verdugo Rd	Los Angeles	90065
Loreto St School	Auditorium	3408 Arroyo Seco Ave	Los Angeles	90065
Saint Bedes Episcopal Church	Luther Hall	3590 Grand View Blvd	Los Angeles	90066
Vintage Faith Foursquare Church	Sanctuary	12668 Washington Blvd	Los Angeles	90066
Mar Vista Recreation Center	Auditorium	11430 Woodbine St	Los Angeles	90066
Culver Community Church	Foyer	11312 Washington Blvd	Los Angeles	90066
Marina Del Rey Middle School	MPR/ Library	12500 Braddock Dr	Los Angeles	90066
Westfield	Community Room	10250 Santa Monica Blvd	Los Angeles	90067
Junior Achievement	Finance Park	6250 Forest Lawn Dr	Los Angeles	90068
Hollywood American Legion 43	Cabaret Room	2035 N Highland Ave	Los Angeles	90068
Roscomare Road Elem School	Cafetorium	2425 Roscomare Rd	Los Angeles	90077
Promenade at Howard Hughes Center	Rm 209	6080 Center Drive	Los Angeles	90230

PLAN DE ADMINISTRACIÓN ELECTORAL DEL CONDADO DE LOS ANGELES

<b>Lista de Posibles Centros de Votación</b>				
<b>Nombre</b>	<b>Habitación</b>	<b>Domicilio</b>	<b>Ciudad</b>	<b>Código Postal</b>
Palisades Recreation Center	Small Gymnasium	851 Alma Real Dr, Pacific Palisades,	Los Angeles	90272
San Pedro High School	Auditorium Foyer	1001 W 15 <sup>th</sup> St	Los Angeles	90731
Castlebay Lane Charter Elementary School	Performing Arts Center	19010 Castlebay Ln	Los Angeles	91326
El Cariso County Regional Park	MPR	13100 Hubbard St	Los Angeles	91342
Sepulveda Church of Christ	Activity Room	8500 Haskell Ave	Los Angeles	91343
Studio City Recreation Center	MPR	12621 Rye St	Los Angeles	91604
Los Nietos Middle School	Cafeteria	11425 Rivera Rd	Los Nietos	90606
Lynwood City Hall	Bateman Hall (Thompson Auditorium)	11331 Ernestine Ave	Lynwood	90262
City of Lynwood Youth Center	Gymnasium	11409 Birch St	Lynwood	90262
Lynwood Middle School	Gymnasium	12124 Bullis Rd	Lynwood	90262
Will Rogers Elementary School	MPR	11220 Duncan Ave	Lynwood	90262
Webster Elementary School	MPR	3602 Winter Canyon Rd	Malibu	90265
Malibu High School	Stage	30215 Morning View Dr	Malibu	90265
Fire Camp #8	Cafeteria	1960 Rambla Pacifico	Malibu	90265
Malibu Bluffs Park	Main Room	24250 Pacific Coast Hwy	Malibu	90265
Journey of Faith	Next Steps	1243 Artesia Blvd	Manhattan Beach	90266
Manhattan Beach Middle School	MPR	1501 N Redondo Ave	Manhattan Beach	90266
Joslyn Community Center	Auditorium	1601 Valley Dr	Manhattan Beach	90266
First Lutheran Church	Sanctuary	1100 N Poinsettia Ave	Manhattan Beach	90266
Robinson Elementary School	Cafeteria	80 Morningside Dr	Manhattan Beach	90266
Pennekamp Elementary School	MPR/ Cafeteria	110 S Rowell Ave	Manhattan Beach	90266
The Riveter Marina Del Rey	Meeting Room	4505 Glencoe Ave	Marina Del Rey	90292
Burton Chace Park	Auditorium	13650 Mindanao Way	Marina Del Rey	90292



PLAN DE ADMINISTRACIÓN ELECTORAL DEL CONDADO DE LOS ANGELES

<b>Lista de Posibles Centros de Votación</b>				
<b>Nombre</b>	<b>Habitación</b>	<b>Domicilio</b>	<b>Ciudad</b>	<b>Código Postal</b>
First Baptist Church of Maywood	Lyman Hall	3759 E 057 <sup>th</sup> St	Maywood	90270
Southeast Rio Vista YMCA	Assembly Room	4801 E 58 <sup>th</sup> St	Maywood	90270
Laborers Union Local 300	Hall west	14800 Devonshire St	Mission Hills	91345
San Jose Elementary School	Auditorium	14928 Clymer St	Mission Hills	91345
Calvary Grace Church	Fellowship Hall	2520 Peck Rd	Monrovia	91016
Monrovia High School /Career Center	Rm 210	845 W Colorado Blvd	Monrovia	91016
Monrovia Public Library	Community Room	321 S Myrtle Ave	Monrovia	91016
Monrovia Community Center	Kay Dalton Room	119 W Palm Ave	Monrovia	91016
Quiet Cannon	Sunset Room	901 Via San Clemente	Montebello	90640
Montebello Elks Lodge 2051	Hall	506 W Whittier Blvd	Montebello	90640
Senior Citizen Center	Main Hall	115 S Taylor Ave	Montebello	90640
Cathy Hensel Youth Center	Gymnasium	236 S George Hensel Dr	Montebello	90640
Eastmont Intermediate School	Choir Rm 51	400 Bradshawe St	Montebello	90640
Applied Technology Center High School	MPR	1200 Mines Ave	Montebello	90640
Brightwood Elementary School	Cafeteria	1701 Brightwood St	Monterey Park	91754
Robert Hill Lane Elementary	Auditorium	1500 Ave Cesar Chavez	Monterey Park	91754
St. Thomas Aquinas Catholic Church	Parish Hall	1501 S Atlantic Blvd	Monterey Park	91754
Shepherd of The Hills UMC	Wesley Hall	333 S Garfield Ave	Monterey Park	91754
Praise Alive Worship Center	Extension Room	201 S New Ave	Monterey Park	91755
Sierra Vista Park	Main Room	311 N Rural Dr	Monterey Park	91755
Garvey Ranch Park	Community Room	781 S Orange Ave	Monterey Park	91755
Mountview Retirement Home	Lounge	2640 Honolulu Ave	Montrose	91020
Light on The Corner	Fellowship Hall	1911 Waltonia Dr	Montrose	91020
American Legion Post #507	Meeting Hall	24527 Spruce St	Newhall	91321

PLAN DE ADMINISTRACIÓN ELECTORAL DEL CONDADO DE LOS ANGELES

<b>Lista de Posibles Centros de Votación</b>				
<b>Nombre</b>	<b>Habitación</b>	<b>Domicilio</b>	<b>Ciudad</b>	<b>Código Postal</b>
Old Town Newhall Library	MPR	22704 9 <sup>th</sup> St	Newhall	91321
Valley View Elementary School	MPR	19414 Sierra Estates Dr	Newhall	91321
William S. Hart Ranch and Museum	Heart Hall	24151 Newhall Ave	Newhall	91321
Peachland Ave Elementary Sch	MPR	24800 Peachland Ave	Newhall	91321
Our Lady Perpetual Help Church	Conference Room	23233 Lyons Ave	Newhall	91321
Newhall Community Center	MPR	22421 Market Street	Newhall	91321
Pico Canyon Elementary School	Library	25255 Pico Canyon Rd	Newhall	91381
James Monroe High School	MPR	9229 Haskell Ave	North Hills	91343
Mayall St Elementary School	Auditorium	16701 Mayall St	North Hills	91343
Langdon Ave Elementary School	Auditorium	8817 Langdon Ave	North Hills	91343
Sepulveda Middle School	Evans Hall	15330 Plummer St	North Hills	91343
Korean Church of North Los Angeles	Fellowship Hall	8756 Woodley Ave	North Hills	91343
North Hollywood Recreation Center	Senior Center	11430 Chandler Blvd	North Hollywood	91601
St Paul First Lutheran Church	Gymnasium	5244 Tujunga Ave	North Hollywood	91601
Maurice Sendak Elementary	Library	11414 Tiara St	North Hollywood	91601
Masonic Lodge	Banquet Hall	5122 Tujunga Ave	North Hollywood	91601
North Weddington Recreation Center	Gymnasium	10844 Acama St	North Hollywood	91602
Wat Thai Temple	Rm 201 – 203	12909 Cantara St	North Hollywood	91605
St Paul Catholic Church	Big Hall	13050 Vanowen St	North Hollywood	91605
Madison Middle School	Auditorium	13000 Hart St	North Hollywood	91605
Strathern Elementary School	Auditorium	7939 Saint Clair Ave	North Hollywood	91605

PLAN DE ADMINISTRACIÓN ELECTORAL DEL CONDADO DE LOS ANGELES

<b>Lista de Posibles Centros de Votación</b>				
<b>Nombre</b>	<b>Habitación</b>	<b>Domicilio</b>	<b>Ciudad</b>	<b>Código Postal</b>
Valley Plaza Recreation Center	Gymnasium	12240 Archwood St	North Hollywood	91606
Roy Romer Middle School	MPR	6501 Laurel Canyon Blvd	North Hollywood	91606
Victory Bl Elementary School	Auditorium	6315 Radford Ave	North Hollywood	91606
Northridge Fashion Center Shopping Center	Charming Charlie Rm 130	9301 Tampa Ave	Northridge	91324
Nobel Middle School	MPR	9950 Tampa Ave	Northridge	91324
Dearborn St Elementary School	Auditorium	9240 Wish Ave	Northridge	91325
Northridge Academy High School	Gymnasium	9601 Zelzah Ave	Northridge	91325
New Life Church of the Nazarene	Sanctuary	10650 Reseda Blvd	Northridge	91326
In Christ Community Church	Banquet Hall	19514 Rinaldi St	Northridge	91326
Beckford Av Elementary School	Auditorium	19130 Tulsa St	Northridge	91326
Norwalk Masonic Center	Dining Room	12345 Rosecrans Ave	Norwalk	90650
Cerritos College	Public Affairs Bldg Conference Rm	11110 Alondra Blvd	Norwalk	90650
Norwalk Regional Library	Meeting Room	12350 Imperial Hwy	Norwalk	90650
St John of God Church	Fellowship Hall	13819 Pioneer Blvd	Norwalk	90650
New River Elementary School	MPR	13432 Halcourt Ave	Norwalk	90650
John Glenn High School	Gymnasium	13520 Shoemaker Ave	Norwalk	90650
Edmondson Elementary School	MPR	15121 Grayland Ave	Norwalk	90650
Johnston Elementary School	MPR	13421 Fairford Ave	Norwalk	90650
American Legion Post 359	Meeting Room	11986 Front St	Norwalk	90650
Norwalk Presbyterian Church	Fellowship Hall	11345 Rosecrans Ave	Norwalk	90650
Doubletree Hilton	Estate & Chateau	13111 Sycamore Dr	Norwalk	90650
Sanatan Dharma Temple	Hall	15311 Pioneer Blvd	Norwalk	90650
Norwalk Arts & Sports Complex	Rich Rehearsal Hall	13200 Clarkdale Ave	Norwalk	90650
Bel Air Bay Club	Dining Room	16801 Pacific Coast Hwy	Pacific Palisades	90272
Palisades Charter High School	Mercer Hall	15777 Bowdoin St	Pacific Palisades	90272

PLAN DE ADMINISTRACIÓN ELECTORAL DEL CONDADO DE LOS ANGELES

<b>Lista de Posibles Centros de Votación</b>				
<b>Nombre</b>	<b>Habitación</b>	<b>Domicilio</b>	<b>Ciudad</b>	<b>Código Postal</b>
Palisades Lutheran Church	Narthex	15905 Sunset Blvd	Pacific Palisades	90272
David M. Gonzales Recreation Center	Gymnasium	10943 Herrick Ave	Pacoima	91331
Pacoima Library	Meeting Room	13605 Van Nuys Blvd	Pacoima	91331
Telfair Avenue Elementary	MPR	10975 Telfair Ave	Pacoima	91331
Pacoima Community Center	Community Room	11243 Glenoaks Blvd	Pacoima	91331
Alicia Broadous-Duncan Senior Center	MPR	11300 Glenoaks Blvd	Pacoima	91331
Masonic Lodge	Dining Room	2231 E Avenue Q	Palmdale	93550
Palmdale B P O E Lodge 2027	Meeting Room	2705 E Avenue Q	Palmdale	93550
St Mary's Catholic Church	Parish Hall	1600 E Avenue R 4	Palmdale	93550
Palmdale High School	Independent Study Room	2137 E Avenue R	Palmdale	93550
Sage Intermediate	Library	38060 20 <sup>th</sup> St E	Palmdale	93550
Oak Tree Community Day School	MPR	37230 037 <sup>th</sup> St	Palmdale	93550
Tamarisk Elementary School	Cafeteria	1834 E Avenue Q 5	Palmdale	93550
Cactus Intermediate School	Lobby	3243 E Avenue R 8	Palmdale	93550
Palmdale Learning Plaza	Library	38043 Division St	Palmdale	93550
Joshua Hills Elementary School	Cafeteria Stage	3030 Fairfield Ave	Palmdale	93550
Palmdale City Hall	Cultural Center Joshua Room	38300 Sierra Hwy	Palmdale	93550
Palmdale Court House	Department A14	38256 Sierra Hwy	Palmdale	93550
Desert Willow Intermediate	Library	36555 Sunny Ln	Palmdale	93550
Gregg Anderson Academy	Community Center	5151 Avenue N-8	Palmdale	93551
Golden Poppy Elementary School	Gymnasium	37802 Rockie Ln	Palmdale	93552
Mesquite Elementary School	Cafeteria	37622 43 <sup>rd</sup> St	Palmdale	93552
Stephen Sorensen County Park	Gymnasium	16801 E Ave P	Palmdale	93591
Stephen Sorensen County Park	MPR	16801 E Ave P	Palmdale	93591

PLAN DE ADMINISTRACIÓN ELECTORAL DEL CONDADO DE LOS ANGELES

<b>Lista de Posibles Centros de Votación</b>				
<b>Nombre</b>	<b>Habitación</b>	<b>Domicilio</b>	<b>Ciudad</b>	<b>Código Postal</b>
Lake Los Angeles Elementary School	Cafeteria / MPR	16310 E Ave Q	Palmdale	93591
Palos Verdes Intermediate	MPR	2161 Via Olivera	Palos Verdes Estates	90274
Palos Verdes High School	MPR	600 Cloyden Rd	Palos Verdes Peninsula	90274
South Coast Botanic Gardens	Frances Young Hall	26300 Crenshaw Blvd	Palos Verdes Peninsula	90274
Lunada Bay Elementary	MPR	520 Paseo Lunado	Palos Verdes Peninsula	90274
Mid Valley Senior Center	Main Gymnasium	8801 Kester Ave	Panorama City	91402
Sepulveda Recreation Center	Gymnasium	8825 Kester Ave	Panorama City	91402
Liggett Elementary School	Auditorium	9373 Moonbeam Ave	Panorama City	91402
Goodwill Southern California	Community Room	14565 Lanark St	Panorama City	91402
Ranchito Ave Elementary School	Auditorium	7940 Ranchito Ave	Panorama City	91402
Our Lady Rosary School	Church Hall	14813 Paramount Blvd	Paramount	90723
Progress Park Recreation Center	Auditorium	15500 Downey Ave	Paramount	90723
Keppel Elementary School	Class Rm 1 & 2	6630 Mark Keppel St	Paramount	90723
Gaines Elementary School	Cafeteria	7340 Jackson St	Paramount	90723
Paramount Park Gym	Meeting Room	14400 Paramount Blvd	Paramount	90723
Pasadena City Hall	Council Chambers	100 N Garfield Ave	Pasadena	91101
First United Methodist Church	Great Hall	500 E Colorado Blvd	Pasadena	91101
Villa Parke Community Center	Auditorium	363 E Villa St	Pasadena	91101
Red Hen Press	Literary Center	1540 Lincoln Ave	Pasadena	91103
First AME Church-Pasadena	Fellowship Hall	1700 N Raymond Ave	Pasadena	91103
Cleveland Elementary School	Cafetorium	524 Palisade St	Pasadena	91103
Robinson Park Recreation Center	MPR	1081 N Fair Oaks Ave	Pasadena	91103
New Revelation Baptist Church	Youth Chapel	855 N Orange Grove Blvd	Pasadena	91103

PLAN DE ADMINISTRACIÓN ELECTORAL DEL CONDADO DE LOS ANGELES

<b>Lista de Posibles Centros de Votación</b>				
<b>Nombre</b>	<b>Habitación</b>	<b>Domicilio</b>	<b>Ciudad</b>	<b>Código Postal</b>
New Horizon School	Auditorium	651 N Orange Grove Blvd	Pasadena	91103
Imperial Venue – Banquet Hall	Ball Room	1175 N Lake Ave	Pasadena	91104
Westminster Presbyterian Church	Morrison Hall	1757 N Lake Ave	Pasadena	91104
Art Center College of Design – 870 Building	Lobby Area	870 S Raymond Ave	Pasadena	91105
Holliston United Methodist Church	Randal Scott Hall	1305 E Colorado Blvd	Pasadena	91106
Trinity Lutheran Church	Gymnasium	997 E Walnut St	Pasadena	91106
Boston Center of Performing Arts	Lobby	70 N Mentor Ave	Pasadena	91106
Pasadena City College	Circadian Rm C145	1570 E Colorado Blvd	Pasadena	91106
First Church of The Nazarene	Rm 246	3700 E Sierra Madre Blvd	Pasadena	91107
First Taiwanese Presbyterian Church	Social Hall	2425 Seneca St	Pasadena	91107
Victory Park	Gymnasium	2575 Paloma St	Pasadena	91107
Eaton Canyon Nature Center	Auditorium	1750 N Altadena Dr	Pasadena	91107
Pearblossom Elementary School	Auditorium/ Cafeteria	12828 E Avenue W	Pearblossom	93553
Pico Park Community Center	Auditorium A, B & C	9528 Beverly Blvd	Pico Rivera	90660
Pico Rivera Library	Meeting Room	9001 Mines Ave	Pico Rivera	90660
Rivera Park	Community Rec Center Auditorium	9530 Shade Lane	Pico Rivera	90660
Durfee Elementary School	Cafeteria and Staff Room	4220 Durfee Ave	Pico Rivera	90660
Birney Elementary School	Cafeteria	8501 Orange Ave	Pico Rivera	90660
South Ranchito Elementary School	Cafeteria	5241 Passons Blvd	Pico Rivera	90660
City of Pico Rivera Parks and Recreation Department – Senior Center	Rm 2	9200 Mines Ave	Pico Rivera	90660
Montebello Gardens Elem School	Cafetorium	4700 Pine St	Pico Rivera	90660
Magee Elementary School	Cafeteria	8200 Serapis Ave	Pico Rivera	90660
Pico Rivera City Hall	Council Chambers	6615 Passons Blvd	Pico Rivera	90660

PLAN DE ADMINISTRACIÓN ELECTORAL DEL CONDADO DE LOS ANGELES

<b>Lista de Posibles Centros de Votación</b>				
<b>Nombre</b>	<b>Habitación</b>	<b>Domicilio</b>	<b>Ciudad</b>	<b>Código Postal</b>
Dockweiler Youth Center	Community Room A-B-C	12505 Vista Del Mar	Playa Del Rey	90293
Ranch Hills Elementary School	Cafeteria	2 Trabuco Pl	Pomona	91766
Mendoza Center	Auditorium	851 S Hamilton Blvd	Pomona	91766
Simons Middle School	Library	900 E Franklin Ave	Pomona	91766
Madison Elementary School	Cafeteria	351 W Phillips Blvd	Pomona	91766
Youth and Family Club of Pomona Valley	Gymnasium	1420 S Garey Ave	Pomona	91766
Westmont Park Recreation Center	Community Room	1808 W 9 <sup>th</sup> St	Pomona	91766
Washington Park Community Center	Main Room	865 E Grand Ave	Pomona	91766
Philadelphia Park Community Center	Main Room	700 E Philadelphia St	Pomona	91766
New Life Community Church	Elevate Youth Room	275 E Foothill Blvd	Pomona	91767
From the Heart Church	Stationary West Wing	655 N Mills Ave	Pomona	91767
Kingsley Elementary School	Cafeteria	1170 N Washington Ave	Pomona	91767
Village @ Indian Hill	Village Conference	1469 E Holt Ave	Pomona	91767
Palomares Park	Senior Center	499 E Arrow Hwy	Pomona	91767
Lincoln Ave Community Church	Timmer Hall	1547 Lincoln Ave	Pomona	91767
Shield of Faith Christian Ctr	Fellowship Hall	1750 W Holt Ave	Pomona	91768
La County Fairplex	KOA Clubhouse	1101 W McKinley Ave	Pomona	91768
California State Polytechnic University – Pomona	URSA Minor Room	3801 W Temple Ave	Pomona	91768
Ganesh Park Community Center	Community Center	1575 N White Ave	Pomona	91768
North Valley Family YMCA	Community Room 2	11336 Corbin Ave	Porter Ranch	91326
Dominguez Hills Estates	Club House	19009 S Laurel Park Rd	Rancho Dominguez	90220
Peninsula Community Church	Pit Room	5640 Crestridge Rd	Rancho Palos Verdes	90275
Miraleste Intermediate School	Gymnasium	29323 Palos Verdes Dr	Rancho Palos Verdes	90275
Vista Grande Elementary School	MPR	7032 Purpleridge Dr	Rancho Palos Verdes	90275

PLAN DE ADMINISTRACIÓN ELECTORAL DEL CONDADO DE LOS ANGELES

<b>Lista de Posibles Centros de Votación</b>				
<b>Nombre</b>	<b>Habitación</b>	<b>Domicilio</b>	<b>Ciudad</b>	<b>Código Postal</b>
Cornerstone at Pedregal School	MPR	6069 Groveoak Pl	Rancho Palos Verdes	90275
Ascension Lutheran Church	Social Hall	26231 Silver Spur Rd	Rancho Palos Verdes	90275
Pacific Unitarian Church	Fellowship Hall	5621 Montemalaga Dr	Rancho Palos Verdes	90275
Ladera Linda Community Center	MPR	32201 Forrestal Dr	Rancho Palos Verdes	90275
Miraleste Library	Main Floor	29089 Palos Verdes Dr E	Rancho Palos Verdes	90275
Parras Middle School	MPR	200 N Lucia Ave	Redondo Beach	90277
Beach Cities Health District	Redondo Rm & Beach Cities Rm	514 N Prospect Ave	Redondo Beach	90277
St Andrews Presbyterian Church	Youth Center / Foyer	301 Avenue D	Redondo Beach	90277
Redondo Beach Main Library	Meeting Room	303 N Pacific Coast Hwy	Redondo Beach	90277
Redondo Beach Center for Spiritual Learning	Richelieu Hall	907 Knob Hill Ave	Redondo Beach	90277
El Retiro Park	Activity Room	126 Vista Del Parque	Redondo Beach	90277
Tulita Elementary School	Stage	1520 S Prospect Ave	Redondo Beach	90277
First United Methodist Church	Fellowship Hall	243 S Broadway	Redondo Beach	90277
Alta Vista Park	Community Center	801 Camino Real	Redondo Beach	90277
Jefferson Elementary School	Library	600 Harkness Ln	Redondo Beach	90278
Perry Park in North Redondo Beach	Teen Center	2301 Grant Ave	Redondo Beach	90278
Anderson Park Senior Center	Senior Room	3007 Vail Ave	Redondo Beach	90278
Birney (Alice M) Elementary School	Library	1600 Green Ln	Redondo Beach	90278
Madison Elementary School	Cafeteria	2200 Mackay Ln	Redondo Beach	90278
Lincoln Elementary School	MPR	2223 Plant Ave	Redondo Beach	90278
Performing Arts Center	Lobby Area	1935 Manhattan Beach Blvd	Redondo Beach	90278



PLAN DE ADMINISTRACIÓN ELECTORAL DEL CONDADO DE LOS ANGELES

<b>Lista de Posibles Centros de Votación</b>				
<b>Nombre</b>	<b>Habitación</b>	<b>Domicilio</b>	<b>Ciudad</b>	<b>Código Postal</b>
Perry Park Senior Center	MPR	2308 Rockefeller Ln	Redondo Beach	90278
Aviation Park Gymnasium	Auxiliary Gymnasium	1935 Manhattan Beach Blvd	Redondo Beach	90278
Reseda Park and Recreation Center	Recreation Room	18411 Victory Blvd	Reseda	91335
Reseda Women's Club	MPR	7901 Lindley Ave	Reseda	91335
West Valley Library	Meeting Room	19036 Vanowen St	Reseda	91335
As You Are Church	Community Room	7855 Lindley Ave	Reseda	91335
Reseda High School	Auditorium Foyer	18230 Kittridge St	Reseda	91335
Cleveland High School	Library	8140 Vanalden Ave	Reseda	91335
Magnolia Science Academy 1	MDF Room	18238 Sherman Way	Reseda	91335
First Baptist Church	Calhoun Hall	28 Moccasin Ln	Rolling Hills Estates	90274
Peninsula Center Library	Community Room	701 Silver Spur Rd	Rolling Hills Estates	90274
Eldridge Rice Elementary School	MPR	2150 Angelus Ave	Rosemead	91770
Rosemead High School	Auditorium Foyer	9063 Mission Dr	Rosemead	91770
Mission Community United Methodist Church	Lounge	9032 Mission Dr	Rosemead	91770
Taiwan Center	Ballroom	3001 Walnut Grove Ave	Rosemead	91770
Whittier Narrows Golf Courses	Banquet Room	8640 Rush St	Rosemead	91770
Rosemead Community Center	MPR	3936 Muscatel Ave	Rosemead	91770
Garvey Community Center	Room 103 & 104	9108 Garvey Ave	Rosemead	91770
Open Bible Church	Fellowship Hall	7915 Hellman Ave	Rosemead	91770
Blandford Elementary School	Cafeteria	2601 Blandford Dr	Rowland Heights	91748
Carolyn Rosas County Park	Meeting Room	18500 Farjardo St	Rowland Heights	91748
Rowland Heights Community Center	MPR	18150 Pathfinder Rd	Rowland Heights	91748
St Elizabeth Ann Seton Church	Michael Killeen Hall	1835 Larkvane Rd	Rowland Heights	91748
Rowland Heights Park	Community Room	1500 Banida Ave	Rowland Heights	91748
San Dimas Canyon Golf Course	Canyon View Room	2100 Terrebonne Ave	San Dimas	91773
San Dimas City Hall	Community Building	245 E Bonita Ave	San Dimas	91773

PLAN DE ADMINISTRACIÓN ELECTORAL DEL CONDADO DE LOS ANGELES

<b>Lista de Posibles Centros de Votación</b>				
<b>Nombre</b>	<b>Habitación</b>	<b>Domicilio</b>	<b>Ciudad</b>	<b>Código Postal</b>
Holy Name of Mary Catholic Church	Sacred Heart Hall	724 E Bonita Ave	San Dimas	91773
Newsong Church	Children's Ministry Center	945 W Covina Blvd	San Dimas	91773
American Legion Post 176	Meeting Hall	602 Pico St	San Fernando	91340
Las Palmas Park	Arts & Crafts Room	505 S Huntington St	San Fernando	91340
San Fernando Odd Fellows	Banquet Hall	401 Hagar St	San Fernando	91340
Vaughn Next Century Learning Center	Auditorium	13330 Vaughn St	San Fernando	91340
O Melveny Elementary School	Auditorium	728 Woodworth St	San Fernando	91340
Hope Christian Fellowship	Lobby	6116 San Gabriel Blvd	San Gabriel	91775
Church of Our Savior	Cleaver Hall	535 W Roses Rd	San Gabriel	91775
Dewey Avenue Elementary School	Library	525 Dewey Ave	San Gabriel	91776
Asian Youth Center	Gymnasium	100 W Clary Ave	San Gabriel	91776
San Marino Public Library	Community Meeting Barth Room	1890 Huntington Dr	San Marino	91108
San Marino Community Church	Fellowship Hall	1750 Virginia Rd	San Marino	91108
Angels Gate Cultural Center	Ballroom Bldg H	3601 S Gaffey St	San Pedro	90731
Cabrillo Ave Elementary School	Auditorium	732 S Cabrillo Ave	San Pedro	90731
Cabrillo Marina Plaza	Banquet Hall	224 Whalers Walk	San Pedro	90731
Willenberg Special Education Center	Auditorium	308 Weymouth Ave	San Pedro	90732
L A Harbor Masonic Lodge	Main Hall	1640 W 9 <sup>th</sup> St	San Pedro	90732
Little Sisters of The Poor	Auditorium	2100 S Western Ave	San Pedro	90732
First Presbyterian Church of San Pedro	Fireside Room	731 Averill Ave	San Pedro	90732
Peck Park and Community Center	Auditorium	560 N Western Ave	San Pedro	90732
Golden Valley High School	Small Gymnasium	27051 Robert C. Lee Pkwy	Santa Clarita	91321
Faith Community Church	Rm 86, 87, 88	24620 Meadowridge Dr	Santa Clarita	91321
Grace Baptist Church	Jr High Room	22833 Copper Hill Dr	Santa Clarita	91350
Valencia Library	MPR	23743 West Valencia Blvd	Santa Clarita	91350

PLAN DE ADMINISTRACIÓN ELECTORAL DEL CONDADO DE LOS ANGELES

<b>Lista de Posibles Centros de Votación</b>				
<b>Nombre</b>	<b>Habitación</b>	<b>Domicilio</b>	<b>Ciudad</b>	<b>Código Postal</b>
George A. Carvalho Santa Clarita Sports Complex	Gymnasium	20870 Centre Pointe Pkwy	Santa Clarita	91350
Santa Clarita Activities Center	Cedar Hall	20880 Centre Pointe Pkwy	Santa Clarita	91350
Rio Norte Junior High School	MPR	28771 Rio Norte Dr	Santa Clarita	91354
Santa Clarita Park	MPR	27285 Seco Canyon Road	Santa Clarita	91354
Newhall Park	MPR	24923 Newhall Avenue	Santa Clarita	91355
Rancho Santa Gertrudes Elementary	Cafeteria/Auditorium	11233 Charlesworth Rd	Santa Fe Springs	90670
Town Center Hall	Social Hall	11740 Telegraph Rd	Santa Fe Springs	90670
Betty Wilson Center	Main Hall	11641 Florence Ave	Santa Fe Springs	90670
Santa Monica Civic Auditorium	East Wing	1855 Main St	Santa Monica	90401
Santa Monica Public Library	Lobby	601 Santa Monica Blvd	Santa Monica	90401
The Salvation Army	Fellowship Hall	1533 4 <sup>th</sup> Street	Santa Monica	90401
Santa Monica Place Shopping Center	Community Room	395 Santa Monica Place	Santa Monica	90401
Rustic Canyon Recreation Center	Gallery	601 Latimer Rd	Santa Monica	90402
First United Methodist Church	Simkins Hall	1008 11 <sup>th</sup> St	Santa Monica	90403
Roosevelt Elementary School	Auditorium	801 Montana Ave	Santa Monica	90403
Franklin Elementary School	Cafetorium	2400 Montana Ave	Santa Monica	90403
Pluralistic Elementary School	MPR	1225 Broadway	Santa Monica	90404
Edison Language Academy	Cafeteria	2402 Virginia Ave	Santa Monica	90404
McKinley Elementary School	Auditorium	2401 Santa Monica Blvd	Santa Monica	90404
Virginia Park	Rm 3 Workshop 3	2200 Virginia Ave	Santa Monica	90404
Santa Monica High School	Cafeteria	601 Pico Blvd	Santa Monica	90405
Olympic High School	MPR	721 Ocean Park Blvd	Santa Monica	90405
John Muir Elementary School	MPR	2526 6 <sup>th</sup> St	Santa Monica	90405

PLAN DE ADMINISTRACIÓN ELECTORAL DEL CONDADO DE LOS ANGELES

<b>Lista de Posibles Centros de Votación</b>				
<b>Nombre</b>	<b>Habitación</b>	<b>Domicilio</b>	<b>Ciudad</b>	<b>Código Postal</b>
Will Rogers Learning Community	Cafeteria	2401 14 <sup>th</sup> St	Santa Monica	90405
Grant Elementary School	Auditorium	2368 Pearl St	Santa Monica	90405
Santa Monica Community College	Computer Lab	1900 Pico Blvd	Santa Monica	90405
Marine Park	Auditorium	1406 Marine St	Santa Monica	90405
Joslyn Park Rec Building	Rec Building Community Room	633 Kensington Rd	Santa Monica	90405
Ocean Park Branch Library	Community Room	2601 Main St	Santa Monica	90405
Saugus High School	Art Classroom 201	21900 Centurion Way	Saugus	91350
William S Hart Union High School District Office	Boardroom	21380 Centre Pointe Pkwy	Saugus	91350
Plum Canyon Elementary Sch	MPR	28360 Alfred Way	Saugus	91350
Mountainview Elementary School	MPR	22201 Cypress Pl	Saugus	91390
The Help Group/Autism Center	Auditorium	13164 Burbank Blvd	Sherman Oaks	91401
First Presbyterian Church	Fellowship Hall	4445 Noble Ave	Sherman Oaks	91403
Cathedral of St Mary's	Conference Hall	5329 Sepulveda Blvd	Sherman Oaks	91411
Van Nuys/ Sherman Oaks Recreation Center	Gymnasium	14201 Huston St	Sherman Oaks	91423
Millikan Middle School	Gymnasium	5041 Sunnyslope Ave	Sherman Oaks	91423
El Monte Wesleyan Church	Fellowship Hall	2400 Santa Anita Ave	South El Monte	91733
San Gabriel Valley Services Center	MPR	1441 Santa Anita Ave	South El Monte	91733
South East High School	Library	2720 Tweedy Blvd	South Gate	90280
Bryson Ave Elem School	Auditorium	4470 Missouri Ave	South Gate	90280
St Helen Roman Catholic Church	Parish Hall	8912 Madison Ave	South Gate	90280
Independence Elementary School	MPR	8435 Victoria Ave	South Gate	90280
Liberty Blvd Elementary School	Auditorium	2728 Liberty Blvd	South Gate	90280
Montara Ave Elementary School	MPR	10018 Montara Ave	South Gate	90280

PLAN DE ADMINISTRACIÓN ELECTORAL DEL CONDADO DE LOS ANGELES

<b>Lista de Posibles Centros de Votación</b>				
<b>Nombre</b>	<b>Habitación</b>	<b>Domicilio</b>	<b>Ciudad</b>	<b>Código Postal</b>
South Gate Middle School	Auditorium Lobby	4100 Firestone Blvd	South Gate	90280
South Pasadena Public Library	Community Room	1100 Oxley St	South Pasadena	91030
S Pasadena War Memorial Building	War Memorial Room	435 Fair Oaks Ave	South Pasadena	91030
The Church of Jesus Christ Of Latter-Day Saints	Cultural Hall	1919 Huntington Dr	South Pasadena	91030
Potrero Heights Elem School	Cafeteria	8026 Hill Dr	South San Gabriel	91770
Walter Reed Middle School	Auditorium Foyer	4525 Irvine Ave	Studio City	91602
Bridges Academy	Auditorium	3921 Laurel Canyon Blvd	Studio City	91604
Fernangeles Recreation Center	Gymnasium	8851 Laurel Canyon Blvd	Sun Valley	91352
Sun Valley Park & Recreation Center	MPR	8133 Vineland Ave	Sun Valley	91352
Stonehurst Recreation Center	Gymnasium	9901 Dronfield St	Sun Valley	91352
Sun Valley Library	Meeting Room	7935 Vineland Ave	Sun Valley	91352
Our Lady of The Holy Church	Auditorium	7800 Vineland Ave	Sun Valley	91352
Sun Valley High School	MPR	9171 Telfair Ave	Sun Valley	91352
Fernangeles Elementary School	Auditorium	12001 Art St	Sun Valley	91352
Jackie Robinson Park	Carroll Building	8773 E Avenue R	Sun Village	93543
Sunland Park & Recreation Center	Senior MPR	8651 Foothill Blvd	Sunland	91040
Sunland Elementary School	Auditorium	8350 Hillrose St	Sunland	91040
Sylmar Recreation Center	Big Gymnasium	13109 Borden Ave	Sylmar	91342
Sylmar Library	Meeting Room	14561 Polk St	Sylmar	91342
Olive View – UCLA Medical Center	Conference Center	14445 Olive View Dr	Sylmar	91342
El Dorado Av Elem School	Auditorium	12749 El Dorado Ave	Sylmar	91342
Dexter Park	Gymnasium	11053 N Trail	Sylmar	91342
Veterans Memorial Park	Community Building	13000 Sayre St	Sylmar	91342
Osceola St Elementary School	Auditorium	14940 Osceola St	Sylmar	91342

PLAN DE ADMINISTRACIÓN ELECTORAL DEL CONDADO DE LOS ANGELES

<b>Lista de Posibles Centros de Votación</b>				
<b>Nombre</b>	<b>Habitación</b>	<b>Domicilio</b>	<b>Ciudad</b>	<b>Código Postal</b>
Los Angeles Mission College	Auditorium	13356 Eldridge Ave	Sylmar	91342
Harding St Elementary School	Auditorium	13060 Harding St	Sylmar	91342
Brainard Avenue Elementary	Auditorium	11407 Brainard Ave	Sylmar	91342
Sylmar Towne Shopping Center	Space 12677	12689 Glenoaks Blvd	Sylmar	91342
Olive Vista Middle School	Auditorium	14600 Tyler St	Sylmar	91342
Temple Judea	Social Hall	5429 Lindley Ave	Tarzana	91356
Seventh Day Adventist Church	Fellowship Hall	9664 Broadway	Temple City	91780
Casa Robles	Birchard Hall	6355 Oak Ave	Temple City	91780
Live Oak Park Community Center	Live Oak 1	10144 Bogue St	Temple City	91780
First United Methodist Church	Fellowship Hall	5957 Golden West Ave	Temple City	91780
Temple City Unified School District	Board Room	9700 Las Tunas Drive	Temple City	91780
Torrance 1 <sup>st</sup> Presbyterian Church	Fellowship Hall	1900 Crenshaw Blvd	Torrance	90501
Normandale Recreation Center	Gymnasium	22400 Halldale Ave	Torrance	90501
Nativity Catholic Annex	Annex	1415 Engracia Ave	Torrance	90501
Adams Elementary School	MPR	2121 W 238 <sup>th</sup> St	Torrance	90501
Torrance Elementary School	MPR / Cafeteria	2125 Lincoln Ave	Torrance	90501
Regional Occupational Center	Boardroom	2300 Crenshaw Blvd	Torrance	90501
Van Deene Avenue Elementary	Auditorium	826 Javelin St	Torrance	90502
West High School	Library	20401 Victor St	Torrance	90503
Bert Lynn Middle School	A Cafeteria	5038 Halison St	Torrance	90503
First Christian Church	Fellowship Hall	2930 El Dorado St	Torrance	90503
First Lutheran Church	Fellowship Hall	2900 W Carson St	Torrance	90503
Ken Miller Recreation Center	Recreation Center	3330 Civic Center Dr N	Torrance	90503
George Nakano Theater	Theater	3301 Torrance Blvd	Torrance	90503
Toyota Meeting Hall	Toyota Hall	3330 Civic Center Dr	Torrance	90503
Jefferson Middle School	MPR	21717 Talisman St	Torrance	90503
Anza Elementary School	MPR	21400 Ellinwood Dr	Torrance	90503

PLAN DE ADMINISTRACIÓN ELECTORAL DEL CONDADO DE LOS ANGELES

<b>Lista de Posibles Centros de Votación</b>				
<b>Nombre</b>	<b>Habitación</b>	<b>Domicilio</b>	<b>Ciudad</b>	<b>Código Postal</b>
Katy Geissert Civic Center Library	Meeting Room	3301 Torrance Blvd	Torrance	90503
Madrona Middle School	MPR/ Cafeteria	21364 Madrona Ave	Torrance	90503
Yukon Elementary School	Cafetorium	17815 Yukon Ave	Torrance	90504
North High School	East Cafeteria	3620 W 182 <sup>nd</sup> St	Torrance	90504
Arlington Elementary School	MPR	17800 Van Ness Ave	Torrance	90504
Hamilton Adult School	Room K-1	2606 W 182 <sup>nd</sup> St	Torrance	90504
Lincoln Elementary School	MPR Room H-101	2418 W 166 <sup>th</sup> St	Torrance	90504
Arnold Elementary School	MPR	4100 W 227 <sup>th</sup> St	Torrance	90505
Seaside Elementary School	Cafetorium	4651 Sharynne Ln	Torrance	90505
Richardson Middle School	Room 16	23751 Nancy Lee Ln	Torrance	90505
Sea Aire Golf Club	Meeting Room	22730 Lupine Dr	Torrance	90505
Levy Adult Center	MPR	3420 W 229 <sup>th</sup> Pl	Torrance	90505
El Camino Community College	East Dining Room	16007 Crenshaw Blvd	Torrance	90506
Hull Middle School	Gymnasium	2080 231 <sup>st</sup> St	Torrance	91606
The Great Caesar	Banquet Hall	6723 Foothill Blvd	Tujunga	91042
Pinewood Elementary School	Auditorium	10111 Silverton Ave	Tujunga	91042
Mountain View Elementary School	Auditorium	6410 Olcott St	Tujunga	91042
Arroyo Seco Junior High School	MPR	27171 Vista Delgado Dr	Valencia	91354
Helmets Elementary School	Rm 44 & 45	27300 Grandview Dr	Valencia	91354
Hilton Garden Inn	Pacific Room A&B	27710 The Old Rd	Valencia	91355
Valencia Hills Club	Recreation Room	24060 Oak Vale Dr	Valencia	91355
Hyatt Hotel	Saugus/ Castaic Room	24500 Town Center Dr	Valencia	91355
Christ Lutheran Church	Fellowship Hall	25816 Tournament Rd	Valencia	91355
College of The Canyons	Student Center/ Cafeteria	26455 Rockwell Road	Valencia	91355
Valencia Valley Elementary	MPR	23601 Carrizo Dr	Valencia	91355
Old Orchard Elementary School	Library	25141 Avenida Rondel	Valencia	91355

PLAN DE ADMINISTRACIÓN ELECTORAL DEL CONDADO DE LOS ANGELES

<b>Lista de Posibles Centros de Votación</b>				
<b>Nombre</b>	<b>Habitación</b>	<b>Domicilio</b>	<b>Ciudad</b>	<b>Código Postal</b>
Old Orchard II Associates	Clubhouse	23919 Avenida Entrana #3166	Valencia	91355
Kittridge Street Elem School	Auditorium	13619 Kittridge St	Van Nuys	91401
Van Nuys Elementary School	Auditorium	6464 Sylmar Ave	Van Nuys	91401
Van Nuys Recreation Center	Recreation Center	14301 Vanowen St	Van Nuys	91405
Zev Yaroslavsky Family Support Center	Community Room	7555 Van Nuys Blvd	Van Nuys	91405
East Valley Center – LA Animal Shelter	Community Room	14409 Vanowen St	Van Nuys	91405
PTSA 31 <sup>st</sup> District	Lamson Auditorium	17445 Cantlay St	Van Nuys	91406
Bassett St Elementary School	Auditorium	15756 Bassett St	Van Nuys	91406
Van Nuys High School	Auditorium	6535 Cedros Ave	Van Nuys	91411
Boys and Girls Club/Venice	Community Room	2232 Lincoln Blvd	Venice	90291
Westminster Avenue Elementary School	Auditorium	1010 Abbot Kinney Blvd	Venice	90291
Venice Adult Skills Center	Rotunda Room	611 5 <sup>th</sup> Ave	Venice	90291
Penmar Recreation Center	Gymnasium	1341 Lake St	Venice	90291
Coeur D`Alene Ave Elementary	Auditorium	810 Coeur D Alene Ave	Venice	90291
Westminster Senior Center	Community Room	1234 Pacific Ave	Venice	90291
Oakwood Recreation Center	Gymnasium	767 California Ave	Venice	90291
The Rose Room	Rental Space	6 Rose Ave	Venice	90291
Walnut Senior Center	Club Room 2	21215 La Puente Rd	Walnut	91789
Mt San Antonio College	9c Stage	1100 N Grand Ave	Walnut	91789
St Lorenzo Ruiz Catholic Church	Vellueei Hall	747 Meadow Pass Rd	Walnut	91789
Walnut High School	MPR + Stage	400 Pierre Rd	Walnut	91789
Cyrus J. Morris Elementary School	MPR	19875 E Calle Baja Dr	Walnut	91789
Plaza West Covina Shopping Center	Center Court	112 Plaza Drive	West Covina	91790
West Covina Christian Church	Room 10	1100 E Cameron Ave	West Covina	91790



PLAN DE ADMINISTRACIÓN ELECTORAL DEL CONDADO DE LOS ANGELES

<b>Lista de Posibles Centros de Votación</b>				
<b>Nombre</b>	<b>Habitación</b>	<b>Domicilio</b>	<b>Ciudad</b>	<b>Código Postal</b>
San Jose Edison Charter Academy	MPR	2021 W Alwood St	West Covina	91790
West Covina Library	Meeting Room	1601 W West Covina Pkwy	West Covina	91790
Monte Vista Elementary School	MPR	1615 Eldred Ave	West Covina	91790
West Covina Unified School District	Education Resource Center	1717 W Merced Ave	West Covina	91790
Orangewood Elementary School	Cafeteria/ MPR	1440 S Orange Ave	West Covina	91790
Community Presbyterian Church	Fellowship Hall	540 E Vine Ave	West Covina	91790
Rowland Ave Elementary Sch	Cafeteria	1355 E Rowland Ave	West Covina	91790
Mt Calvary Faith Lutheran Church	Fellowship Hall	2110 W Francisquito Ave	West Covina	91790
West Covina City Hall	Community Room	1444 W Garvey Ave S	West Covina	91790
Traweek Middle School	Auditorium	1941 E Rowland Ave	West Covina	91791
Cameron Park Community Center	MPR	1305 E Cameron Ave	West Covina	91791
Vine Elementary School	Cafetorium	1901 E Vine Ave	West Covina	91791
Merced Elementary School	Cafeteria	1545 E Merced Ave	West Covina	91791
Workman Ave Elementary Sch	Cafeteria	1941 E Workman Ave	West Covina	91791
Cortez Park Senior Citizen Center	North Wing	2501 E Cortez St	West Covina	91791
Hollingworth Elementary	MPR	3003 Hollingworth St	West Covina	91792
Shadow Oak Park Recreation Center	Community Hall	2121 Shadow Oak Dr	West Covina	91792
Calvary Church	Fellowship Hall	7115 Shoup Ave	West Hills	91307
Plummer Park Community Center	Fiesta Hall	7377 Santa Monica Blvd	West Hollywood	90046
West Hollywood Library	Community Room	625 N San Vicente Blvd	West Hollywood	90069
Westlake Village City Hall	Community Room	31200 Oak Crest Dr	Westlake Village	91361
Trinity Lutheran Church	Gymnasium	11716 Floral Dr	Whittier	90601
YMCA of Greater Whittier	Gymnasium	12510 Hadley St	Whittier	90601
First United Methodist Church	Room 120	13222 Bailey St	Whittier	90601
Mill Elementary School	MPR	4030 Workman Mill Rd	Whittier	90601

PLAN DE ADMINISTRACIÓN ELECTORAL DEL CONDADO DE LOS ANGELES

<b>Lista de Posibles Centros de Votación</b>				
<b>Nombre</b>	<b>Habitación</b>	<b>Domicilio</b>	<b>Ciudad</b>	<b>Código Postal</b>
Orange Grove Elementary School	MPR	10626 Orange Grove Ave	Whittier	90601
Palm Park	Palm Room	5703 Palm Ave	Whittier	90601
Redemption Hill Church	McClintock Hall	16153 Russell St	Whittier	90603
E Whittier Methodist Church	Greer Hall	10005 Cole Rd	Whittier	90603
The Warehouse 4Square Church	Fellowship Hall	10925 Valley Home Ave	Whittier	90603
Murphy Ranch Elementary School	Cafetorium	16021 Janine Dr	Whittier	90603
El Camino High School	MPR	14625 Keese Dr	Whittier	90604
South Whittier Public Library	Meeting Room	11543 Colima Rd	Whittier	90604
Liberty Community Plaza	Constitution Hall	14181 Telegraph Rd	Whittier	90604
Parnell Park Community and Senior Center	Walnut Room	15390 Lambert Rd	Whittier	90604
Southern California University of Health Sciences	Gymnasium	16200 Amber Valley Dr	Whittier	90604
Orchard Dale Elementary School	Banquet Hall	10625 Cole Rd	Whittier	90604
St Gregory The Great Cath Church	Parish Hall	13935 Telegraph Rd	Whittier	90604
East Whittier Christian Church	Fellowship Hall	9915 Mills Ave	Whittier	90604
Whittier Union High School District	Boardroom	9401 Painter Ave	Whittier	90605
Amelia Mayberry Park	Gymnasium	13201 Meyer Rd	Whittier	90605
Adventure Park	Gymnasium	10130 Gunn Ave	Whittier	90605
Pioneer High School	Large Gymnasium	10800 Benavon St	Whittier	90606
West Whittier Elementary School	Cafetorium	6411 Norwalk Blvd	Whittier	90606
Salem Lutheran Church ELCA	Robinson Hall	6442 Glengarry Ave	Whittier	90606
Sorensen Park	MPR	11419 Rose Hedge Dr	Whittier	90606
Family Life Apostolic Church	Fellowship Hall	7435 Norwalk Blvd	Whittier	90606
Wilmington Recreation Center	MPR	325 N Neptune Ave	Wilmington	90744
Harbor Christian Center	Ezell Hall	1551 Wilmington Blvd	Wilmington	90744
Banning's Landing Community Center	Gymnasium	100 E Water St	Wilmington	90744

PLAN DE ADMINISTRACIÓN ELECTORAL DEL CONDADO DE LOS ANGELES

<b>Lista de Posibles Centros de Votación</b>				
<b>Nombre</b>	<b>Habitación</b>	<b>Domicilio</b>	<b>Ciudad</b>	<b>Código Postal</b>
Wilmington Park Elementary	Auditorium	1140 Mahar Ave	Wilmington	90744
Banning Recreation Center	Main Gymnasium	1331 Eubank Ave	Wilmington	90744
Wilmington Senior Citizen Center	Lobby	1371 Eubank Ave	Wilmington	90744
Gulf Avenue Elementary School	Auditorium	828 W L St	Wilmington	90744
Winnetka Recreation Center	Gymnasium	8401 Winnetka Ave	Winnetka	91306
Limerick Ave Elementary School	Auditorium	8530 Limerick Ave	Winnetka	91306
First Baptist Church	Snyder Hall	20553 Sherman Way	Winnetka	91306
St Joseph Korean Catholic Center	Social Hall	20124 Saticoy St	Winnetka	91306
Winnetka Ave Elementary School	Auditorium	8240 Winnetka Ave	Winnetka	91306
Canoga Park Presbyterian	Hyatt Hall	22103 Vanowen St	Woodland Hills	91303
Motion Picture & Tv Hospital	Country House Lounge	23388 Mulholland Dr	Woodland Hills	91364
St Luke's Lutheran Church	Fellowship Hall	5312 Comercio Way	Woodland Hills	91364
Serrania Avenue Elementary School	Auditorium	5014 Serrania Ave	Woodland Hills	91364
Disabled Amer Veterans #73	Meeting Room	6543 Corbin Ave	Woodland Hills	91367
New Life Church	Fellowship Hall	6115 Fallbrook Ave	Woodland Hills	91367
Hale Charter Academy	Library	23830 Califa St	Woodland Hills	91367
El Camino Real High School	Foyer	5440 Valley Circle Blvd	Woodland Hills	91367
Owensmouth Gardens	Community Room	6300 Owensmouth Ave	Woodland Hills	91367

PLAN DE ADMINISTRACIÓN ELECTORAL DEL CONDADO DE LOS ANGELES

<b>Lista de Posibles Centros de Votación</b>				
<b>Nombre</b>	<b>Habitación</b>	<b>Domicilio</b>	<b>Ciudad</b>	<b>Código Postal</b>
Alhambra City Hall	City Hall	111 S 1 <sup>st</sup> St	Alhambra	91801
Alhambra Place Shopping Center	Shopping Center	100 E Main St	Alhambra	91801
Korean Pilgrim Baptist Church	Place of Worship	2518 W Grand Ave	Alhambra	91801
Bob Lucas Memorial Library and Literacy Center	City Facility	2659 Lincoln Ave	Altadena	91001
Altadena Library District	City Facility	600 E Mariposa St	Altadena	91001
Arcadia City Hall	City Hall	240 W Huntington Dr	Arcadia	91007
Azusa City Hall	City Hall	213 E Foothill Blvd	Azusa	91702
Irwindale City Hall	City Hall	5050 Irwindale Ave	Baldwin Park	91706
Bell City Hall	City Hall	6330 Pine Ave	Bell Gardens	90201
Los Cerritos YMCA	Community/Rec Center (YMCA)	15530 S Woodruff Ave	Bellflower	90706
Bellflower Main Post Office	Post Office	9835 Flower St	Bellflower	90706
Beverly Hills City Hall	City Hall	455 N Rexford Dr	Beverly Hills	90210
Beverly Hills Main Post Office	Post Office	325 N Maple Dr	Beverly Hills	90210
Beverly Terrace Hotel	Private Business	469 N Doheny Dr	Beverly Hills	90210
Bradbury City Hall	City Hall	600 Winston Ave	Bradbury	91008
Joaquin Miller Elem School	Public School K-12	720 E Providencia Ave	Burbank	91501
Belmont Village Senior Living	Senior Housing	455 E Angeleno Ave	Burbank	91501
Calvary Chapel	Place of Worship	2707 N Glenoaks Blvd	Burbank	91504
Fire Station #13	City Facility	2713 Thornton Ave	Burbank	91504
Le Bleu Chateau	Senior Housing	1900 Grismer Ave	Burbank	91504
Northwest Branch Library	City Library	3323 W Victory Blvd	Burbank	91505
Gary Marshall Theatre	Private Business	4252 W Riverside Dr	Burbank	91505
Bret Harte Elementary School	Public School K-12	3200 W Jeffries Ave	Burbank	91505
Jordan Middle School	Public School K-12	420 S Mariposa St	Burbank	91506
Woodbury University	Private College/University	7500 Glenoaks Blvd	Burbank	91510
Calabasas City Hall	City Facility	26135 Mureau Rd	Calabasas	91302

PLAN DE ADMINISTRACIÓN ELECTORAL DEL CONDADO DE LOS ANGELES

<b>Lista de Posibles Centros de Votación</b>				
<b>Nombre</b>	<b>Habitación</b>	<b>Domicilio</b>	<b>Ciudad</b>	<b>Código Postal</b>
Santa Clarita Cleaners	Colleges and Universities	27125 Sierra Hwy, Ste 329	Canyon Country	91351
Fire Station #10	Other Public Facility	1860 E Del Amo Blvd	Carson	90746
Cerritos Public Library	City Library	18025 Bloomfield Ave	Cerritos	90703
Cerritos City Hall	City Hall	18125 Bloomfield Ave	Cerritos	90703
City of Cerritos – Cerritos Senior Center	Community/Rec Center	12340 South St	Cerritos	90703
City of Industry City Hall	City Hall	15625 Stafford St	City of Industry	91744
Claremont City Hall	City Hall	207 Harvard Ave	Claremont	91711
City of Commerce Public Library – Rosewood	City Library	5655 Jillson St	Commerce	90040
Greenwood Branch – Veterans	City Library	6134 Greenwood Ave	Commerce	90040
City of Commerce City Hall	City Hall	2535 Commerce Way	Commerce	90040
St Marcellinus Church	Place of Worship	2349 Strong Ave	Commerce	90040
Covina Post Office	Post Office	545 N Rimsdale Ave	Covina	91722
Covina Public Library	City Library	234 N 2 <sup>nd</sup> Ave	Covina	91723
Covina City Hall	City Hall	125 E College St	Covina	91723
Downey City Hall	City Hall	11111 Brookshire Ave	Downey	90241
Indust Prop&Tech.Workers	Private Business	8706 Clela St	Downey	90241
The Real Estate Center	Private Business	11917 Paramount Blvd	Downey	90242
Fire Station #1	Other Public Facility	12222 Paramount Blvd	Downey	90242
Duarte Church of The Nazarene	Place of Worship	2047 S Mountain Ave	Duarte	91010
El Monte City Hall	City Hall	11333 Valley Blvd	El Monte	91731
El Monte SDA Church	Place of Worship	3318 Washington Ave	El Monte	91731
Norwood Library	County Library	4550 Peck Rd	El Monte	91732
El Segundo City Hall	City Hall	350 Main St	El Segundo	90245
Fleet Feet Sports	Private Business	16545 Ventura Blvd	Encino	91436
Gardena City Hall	City Hall	1700 W 162 <sup>nd</sup> St	Gardena	90247
Gardena Buddhist Church	Place of Worship	1517 166 <sup>th</sup> St	Gardena	90247

PLAN DE ADMINISTRACIÓN ELECTORAL DEL CONDADO DE LOS ANGELES

<b>Lista de Posibles Centros de Votación</b>				
<b>Nombre</b>	<b>Habitación</b>	<b>Domicilio</b>	<b>Ciudad</b>	<b>Código Postal</b>
Thornburg Park	City Parks and Rec	2320 West 149 <sup>th</sup> St	Gardena	90249
Grandview Branch Library	City Library	1535 5 <sup>th</sup> St	Glendale	91201
Toll Middle School	Public School K-12	700 Glenwood Rd	Glendale	91202
The Salvation Army	Community Organization	320 W Windsor Rd	Glendale	91204
The Salvation Army	Community Organization	801 S Central Ave	Glendale	91204
Marshall Elementary School	Public School K-12	1201 E Broadway	Glendale	91205
Library Connection	City Library	1100 E Chevy Chase Dr	Glendale	91205
Glendale City Hall	City Hall	613 E Broadway	Glendale	91206
Scholl Canyon Estates	Senior Housing	1551 E Chevy Chase Dr	Glendale	91206
Verdugo Elementary School	Public School K-12	1751 N Verdugo Rd	Glendale	91208
Luther Burbank Middle School	Public School K-12	3700 Jeffries Ave,	Glendale	91505
Cypress Heating & Air Cond	Private Business	547 S Loraine Ave	Glendora	91741
Granada Hills Library	City Library	10640 Petit Ave	Granada Hills	91344
Hacienda Heights Library	County Library	16010 La Monde St	Hacienda Heights	91745
Hidden Hills City Hall	City Hall	6165 Spring Valley Rd	Hidden Hills	91302
Crenshaw-Imperial Library	City Library	11141 Crenshaw Blvd	Inglewood	90303
Irwindale Public Library	City Library	5050 Irwindale Ave	Irwindale	91706
Premiere Career College	Private College/University	12901 Ramona Blvd	Irwindale	91706
La Habra Heights City Hall	City Hall	1245 Hacienda Rd	La Habra	90631
La Habra Christian Church	Place of Worship	1400 Bella Vista Dr	La Habra Heights	90631
La Puente City Hall	City Hall	15900 Main St	La Puente	91744
Weingart-Lakewood Family YMCA	Community/Rec Center	5835 E Carson St	Lakewood	90713
Seasons II Senior Apartments	Senior Housing	21309 Bloomfield Ave	Lakewood	90715

PLAN DE ADMINISTRACIÓN ELECTORAL DEL CONDADO DE LOS ANGELES

<b>Lista de Posibles Centros de Votación</b>				
<b>Nombre</b>	<b>Habitación</b>	<b>Domicilio</b>	<b>Ciudad</b>	<b>Código Postal</b>
Total Deliverance Church	Place of Worship	2733 W Avenue L	Lancaster	93536
Lawndale City Hall	City Hall	14717 Burin Ave	Lawndale	90260
Crystalaire Admin Building	Private Business	32810 165 <sup>th</sup> St	Llano	93544
Lomita City Hall	City Hall	24300 Narbonne Ave	Lomita	90717
King's Way Community Church	Place of Worship	1748 251 <sup>st</sup> St	Lomita	90717
Villa Redondo	Senior Housing	237 Redondo Ave	Long Beach	90803
Brewitt Neighborhood Library	City Library	4036 E Anaheim St	Long Beach	90804
Long Beach Lesbian and Gay Pride Inc	Community/Rec Center	1017 Obispo Ave	Long Beach	90804
CSULB Beachside College Dorm	Public College/University	4835 E Pacific Coast Hwy	Long Beach	90804
YMCA Fairfield Family	Community/Rec Center	4949 Atlantic Ave	Long Beach	90805
Temple Corps	Place of Worship	3090 Long Beach Blvd	Long Beach	90807
Sohma Integrative Health Ctr	Private Business	4195 Viking Waysuite F	Long Beach	90808
Mark Twain Library	City Library	1401 E Anaheim St	Long Beach	90813
Trinity Lutheran Church	Place of Worship	759 Linden Ave	Long Beach	90813
Saint Mary Tower	Senior Housing	1120 Atlantic Ave	Long Beach	90813
YMCA Los Altos	Community/Rec Center	1720 Bellflower Blvd	Long Beach	90815
Abilityfirst – Long Beach	Other Public Facility	3770 E Willow St	Long Beach	90815
Alma Reaves Woods Watts Library	City Library	10205 Compton Ave	Los Angeles	90002
Neelys Educational Material	Private Business	5950 S Broadway	Los Angeles	90003
Pico Union Library	City Library	1030 S Alvarado St	Los Angeles	90006
Abundant Life Christian Church	Place of Worship	3500 S Normandie Ave	Los Angeles	90007
H. Claude Hudson Comprehensive Health Center	Healthcare Facility	2829 S Grand Avenue	Los Angeles	90007
Kilgore Manor Apt	Senior Housing	2411 S Central Ave	Los Angeles	90011

PLAN DE ADMINISTRACIÓN ELECTORAL DEL CONDADO DE LOS ANGELES

<b>Lista de Posibles Centros de Votación</b>				
<b>Nombre</b>	<b>Habitación</b>	<b>Domicilio</b>	<b>Ciudad</b>	<b>Código Postal</b>
Union Station/Gateway Transit Center/Patsaouras Transit Plaza	Transit Center/Hub	801 Vignes St	Los Angeles	90012
Fire Station #68	Other Public Facility	5023 W Washington Blvd	Los Angeles	90016
Village Green Owners Association	Community Organization	5300 Village Green	Los Angeles	90016
Disability Rights California	Community Organization	350 S Bixel St	Los Angeles	90017
The Allen House	Place of Worship	2249 S Harvard Blvd	Los Angeles	90018
St. Brendan Church	Place of Worship	310 S Van Ness Ave	Los Angeles	90020
East LA Dialysis Center	Heath Care Facility	5830 Whittier Blvd	Los Angeles	90022
El Camino Real Library	County Library	4264 Whittier Blvd	Los Angeles	90023
West Los Angeles Regional Library	City Library	11360 Santa Monica Blvd	Los Angeles	90025
Post Office	Post Office	11420 Santa Monica Blvd	Los Angeles	90025
Le Conte Middle School	Public School K-12 LAUSD	1316 N Bronson Ave	Los Angeles	90028
King Middle School	Public School K-12	4201 Fountain Ave	Los Angeles	90029
Cahuenga Branch Library	City Library	4591 Santa Monica Blvd	Los Angeles	90029
Lincoln Heights Library	City Library	2530 Workman St	Los Angeles	90031
Lincoln Park Recreation Center/Senior Citizen Center	City Facility	3501 Valley Blvd	Los Angeles	90031
Audubon Center	Community/Rec Center	4700 N Griffin Ave	Los Angeles	90031
Lincoln Park Driving School	Private Business	3235 N Main St	Los Angeles	90031
El Sereno Library	City Library	5226 Huntington Dr S	Los Angeles	90032
Malabar Branch Library	City Library	2801 Wabash Ave	Los Angeles	90033
Clover Avenue Elementary School	Public School K-12	11020 Clover Ave	Los Angeles	90034
Robertson Library	City Library	1719 S Robertson Blvd	Los Angeles	90035
Wilshire Courtyard	Private Business	5700 Wilshire Blvd	Los Angeles	90036



PLAN DE ADMINISTRACIÓN ELECTORAL DEL CONDADO DE LOS ANGELES

<b>Lista de Posibles Centros de Votación</b>				
<b>Nombre</b>	<b>Habitación</b>	<b>Domicilio</b>	<b>Ciudad</b>	<b>Código Postal</b>
Craft and Folk Art Museum	Private Business	5814 Wilshire Blvd	Los Angeles	90036
Mt Moriah Baptist Church	Place of Worship	4269 S Figueroa St	Los Angeles	90037
Silver Lake Library	City Library	2411 Glendale Blvd	Los Angeles	90039
Chapel of St Francis – Atwater; Interfaith Refugee and Immigration Service	Place of Worship	3621 Brunswick Ave	Los Angeles	90039
Eagle Rock Community Cultural Center	Other Public Facility	2225 Colorado Blvd	Los Angeles	90041
La Tropicana Market	Private Business	5200 Monte Vista St	Los Angeles	90042
Angeles Mesa Library	City Library	2700 W 52 <sup>nd</sup> St	Los Angeles	90043
Hyde Park Library	City Library	2205 W Florence Ave	Los Angeles	90043
Angeles Mesa Presbyterian Church	Place of Worship	3751 W 54 <sup>th</sup> St	Los Angeles	90043
John Muir Library	City Library	1005 W 64 <sup>th</sup> St	Los Angeles	90044
Fire Station #14	County Facility	1401 W 108 <sup>th</sup> St	Los Angeles	90047
South Los Angeles, Chesterfield Square Center – La Animal Shelter	City Facility	1850 W 60 <sup>th</sup> St	Los Angeles	90047
Kenter Canyon Elementary School	Public School K-12 LAUSD	645 N Kenter Ave	Los Angeles	90049
Community Magnet School	Public School K-12 LAUSD	11301 Bellagio Rd	Los Angeles	90049
Kenneth Hahn State Recreation Area	Community/Rec Center	4100 S La Cienega Blvd	Los Angeles	90056
Vernon Station Post Office	Post Office	5121 S Hampton St	Los Angeles	90058
Gospel Tabernacle Church	Place of Worship	11861 S Main St	Los Angeles	90061
The Rhema Church	Place of Worship	11860 S Avalon Blvd	Los Angeles	90061
Stentorians	Community/Rec Center	1409 W Vernon Ave	Los Angeles	90062
Rancho Park Station Post Office	Post Office	11270 Exposition Blvd	Los Angeles	90064
Richland Ave Elementary School	Public School K-12 LAUSD	11562 Richland Ave	Los Angeles	90064
Vedanta Temple	Place of Worship	1946 Vedanta Place	Los Angeles	90068

PLAN DE ADMINISTRACIÓN ELECTORAL DEL CONDADO DE LOS ANGELES

<b>Lista de Posibles Centros de Votación</b>				
<b>Nombre</b>	<b>Habitación</b>	<b>Domicilio</b>	<b>Ciudad</b>	<b>Código Postal</b>
Macy's Postal Store	Post Office	750 W 7 <sup>th</sup> St	Los Angeles	90081
Grace Community Church	Place of Worship	13248 Roscoe Blvd	Los Angeles	91352
Manhattan Beach City Hall	City Hall	1400 Highland Ave	Manhattan Beach	90266
Pacific Christian Center	Place of Worship	1403 Pacific Ave	Manhattan Beach	90266
Manhattan Beach Chamber of Commerce/Post Office	City Facility	425 15 <sup>th</sup> St	Manhattan Beach	90266
Target	Private Business	1200 N Sepulveda	Manhattan Beach	90266
Monrovia City Hall	City Hall	415 S Ivy Ave	Monrovia	91016
Chet Holifield Library	County Library	1060 S Greenwood Ave	Montebello	90640
Montebello City Hall	City Hall	1600 W Beverly Blvd	Montebello	90640
Montebello Senior Villas	Senior Homes	2051 W Whittier Blvd	Montebello	90640
Monterey Park City Hall	City Hall	320 W Newmark Ave	Monterey Park	91754
Monterey Highlands Elem School	Public School K-12	400 Casuda Canyon Dr	Monterey Park	91754
Montrose Post Office	Post Office	2100 Montrose Avenue	Montrose	91020
First Presbyterian Church	Place of Worship	24317 Newhall Ave	Newhall	91321
North Hollywood Amelia Earhart Regional Library	City Library	5211 Tujunga Ave	North Hollywood	91601
YMCA East Valley Family	Community/Rec Center (YMCA)	5142 Tujunga Ave	North Hollywood	91601
First United Methodist Church	Place of Worship	4832 Tujunga Ave	North Hollywood	91601
East Valley High School	Public School K-12 LAUSD	5525 Vineland Ave	North Hollywood	91601
NOHO Senior Arts Colony	Senior Housing	10747 Magnolia Blvd	North Hollywood	91601
Rio Vista Elementary School	Public School K-12 LAUSD	4243 Satsuma Ave	North Hollywood	91602
Valley Plaza Library	City Library	12311 Vanowen St	North Hollywood	91605
Valley Storefront Jewish Family	Community/Rec Center	12821 Victory Blvd	North Hollywood	91606
The Village	Senior Housing	9222 Corbin Ave	Northridge	91324
Pathway Christian Fellowship	Place of Worship	9950 Balboa Blvd	Northridge	91325
Norwalk City Hall	City Hall	12700 Norwalk Blvd	Norwalk	90650

PLAN DE ADMINISTRACIÓN ELECTORAL DEL CONDADO DE LOS ANGELES

<b>Lista de Posibles Centros de Votación</b>				
<b>Nombre</b>	<b>Habitación</b>	<b>Domicilio</b>	<b>Ciudad</b>	<b>Código Postal</b>
Calvary Community Church	Place of Worship	14626 Pioneer Blvd	Norwalk	90650
Rolling Hills City Hall	City Hall	2 Portuguese Bend Rd	Palos Verdes Peninsula	90274
Pasadena Public Library	Other Public Facility	285 E Walnut St	Pasadena	91101
Linda Vista Branch Library	City Library	1281 Bryant St	Pasadena	91103
La Pintoresca Branch Library	City Library	1355 N Raymond Ave	Pasadena	91103
Roosevelt Elementary School	Public School K-12	315 N Pasadena Ave	Pasadena	91103
St. Andrews Church	Place of Worship	311 N Raymond Avenue	Pasadena	91103
Shield of Faith Church	Place of Worship	1127 N Lake Ave	Pasadena	91104
Allendale Branch Library	City Library	1130 S Marengo Ave	Pasadena	91106
Hill Ave Branch Library	City Library	55 S Hill Ave	Pasadena	91106
Regency Park Astoria	Senior Housing	925 E Villa St	Pasadena	91106
Assistance League of Pasadena	Club	820 E California Blvd	Pasadena	91106
St Phillip's Catholic Church	Place of Worship	101 S Hill Ave	Pasadena	91106
Hastings Branch Library	City Library	3325 E Orange Grove Blvd	Pasadena	91107
Unity Church of Pasadena	Place of Worship	3053 E Del Mar Blvd	Pasadena	91107
Pomona Public Library	City Library	625 S Garey Ave	Pomona	91766
Pomona City Hall	City Hall	505 S Garey Ave	Pomona	91766
Pomona Unified School District Adult and Career Education	Public School K-12	1515 W Mission Blvd	Pomona	91766
Barfield Elementary School	Public School K-12	2181 N San Antonio Ave	Pomona	91767
Emerson Village	Senior Housing	755 N Palomares St	Pomona	91767
Church of The Open Bible	Place of Worship	440 W La Verne Ave	Pomona	91767
Holy Missionary Baptist	Place of Worship	1013 San Bernardino Ave	Pomona	91767
El Retiro Branch Library	City Library	126 Vista Del Parque	Redondo Beach	90277
Redondo Beach City Hall	City Hall	415 Diamond St	Redondo Beach	90277

PLAN DE ADMINISTRACIÓN ELECTORAL DEL CONDADO DE LOS ANGELES

<b>Lista de Posibles Centros de Votación</b>				
<b>Nombre</b>	<b>Habitación</b>	<b>Domicilio</b>	<b>Ciudad</b>	<b>Código Postal</b>
Redondo Beach Fire Station # 2	Emergency Services	2400 Grant Ave	Redondo Beach	90278
Council District 3 Office	Other Public Facility	19040 Vanowen St	Reseda	91335
Rosemead City Hall	City Hall	8838 Valley Blvd	Rosemead	91770
Schabarum Regional Park	Other Public Facility	17250 Colima Rd	Rowland Heights	91748
San Fernando Library	County Library	217 N Maclay Ave	San Fernando	91340
San Fernando City Hall	City Hall	117 N Macneil St	San Fernando	91340
La Rinda Shopping Center	Shopping Center	14723 Rinaldi St	San Fernando	91340
San Gabriel City Hall	City Hall	425 S Mission Dr	San Gabriel	91776
St Anthony Catholic Church	Place of Worship	1901 S San Gabriel Blvd	San Gabriel	91776
San Pedro City Hall	City Facility	638 S Beacon St	San Pedro	90731
Seacrest Convalescent Hospital	Healthcare Facility	1416 W 006 <sup>th</sup> St	San Pedro	90732
Santa Fe Springs City Library	City Library	11700 Telegraph Rd	Santa Fe Springs	90670
Santa Fe Springs City Hall	City Hall	11710 Telegraph Rd	Santa Fe Springs	90670
Santa Fe Springs Post Office	Post Office	11760 Telegraph Rd	Santa Fe Springs	90670
Santa Monica City Hall	City Hall	1685 Main St	Santa Monica	90401
St. Paul's Lutheran Church	Place of Worship	958 Lincoln Blvd	Santa Monica	90403
Lincoln Middle School	Public School K-12	1501 California Ave	Santa Monica	90403
Dixie Canyon Comm Charter School	Public School K-12 LAUSD	4220 Dixie Canyon Ave	Sherman Oaks	91423
Westfield Fashion Square	Private Business	14006 Riverside Dr	Sherman Oaks	91423
Sierra Madre Public Library	City Library	440 W Sierra Madre Blvd	Sierra Madre	91024
Sierra Madre City Hall	City Hall	232 W Sierra Madre Blvd	Sierra Madre	91024
Signal Hill City Hall	City Hall	2175 Cherry Ave	Signal Hill	90755
South El Monte City Hall	City Hall	1415 Santa Anita Ave	South El Monte	91733
Leland R. Weaver Library	County Library	4035 Tweedy Blvd	South Gate	90280
South Pasadena City Hall	City Hall	1414 Mission St	South Pasadena	91030

PLAN DE ADMINISTRACIÓN ELECTORAL DEL CONDADO DE LOS ANGELES

<b>Lista de Posibles Centros de Votación</b>				
<b>Nombre</b>	<b>Habitación</b>	<b>Domicilio</b>	<b>Ciudad</b>	<b>Código Postal</b>
Comfort Suites	Private Business	25380 The Old Rd	Stevenson Ranch	91381
Unitarian Universalist Church of Studio City	Place of Worship	12355 Moorpark St	Studio City	91604
Sylmar Elementary School	Public School K-12 LAUSD	13291 Phillippi Ave	Sylmar	91342
Encino-Tarzana Library	City Library	18231 Ventura Blvd	Tarzana	91356
Brookdale South Tarzana	Senior Housing	18700 Burbank Blvd	Tarzana	91356
Henderson Branch Library	City Facility	4805 Emerald St	Torrance	90503
North Torrance Branch Library	City Facility	3604 Artesia Blvd	Torrance	90504
Sunland – Tujunga Library	City Library	7771 Foothill Blvd	Tujunga	91042
Mathnasium	Private Business	27740 N McBean Pkwy	Valencia	91354
Van Nuys Library	City Library	6250 Sylmar Ave	Van Nuys	91401
Boy Scouts of America Western Los Angeles County Council	Community Organization	16525 Sherman Way	Van Nuys	91406
Mulholland Middle School	Public School K-12 LAUSD	17120 Vanowen St	Van Nuys	91406
Vernon City Hall	City Hall	4305 S Santa Fe Ave	Vernon	90058
First Baptist Church of Walnut Valley	Place of Worship	20425 La Puente Rd	Walnut	91789
Walnut City Hall	City Hall	21201 La Puente Rd	Walnut	91789
Sunset Square Shopping Center	Shopping Center	1320 W Francisquito Ave	West Covina	91790
19052-19070 Shopping Center	Private Business	19058 La Puente Rd	West Covina	91792
Fallbrook Mall Shopping Center	Shopping Center	22950 Vanowen St	West Hills	91307
Fire Station #7	Other Public Facility	864 N San Vicente Blvd	West Hollywood	90069
West Hollywood City Hall	City Hall	8300 Santa Monica Blvd	West Hollywood	90069
Rio Hondo Community College District	Public College/University	3600 Workman Mill Rd	Whittier	90601
Summerville Posada Whittier	Senior Housing	8120 Painter Ave	Whittier	90602
East Whittier Friends Church	Place of Worship	15911 Whittier Blvd	Whittier	90603

PLAN DE ADMINISTRACIÓN ELECTORAL DEL CONDADO DE LOS ANGELES

<b>Lista de Posibles Centros de Votación</b>				
<b>Nombre</b>	<b>Habitación</b>	<b>Domicilio</b>	<b>Ciudad</b>	<b>Código Postal</b>
Leffingwell Manor Apartments	Senior Homes	11410 Santa Gertrudes Ave	Whittier	90604
Realty Executives	Private Business	13604 Whittier Blvd	Whittier	90605
Whittier Area Community Church	Place of Worship	8100 Colima Rd	Whittier	90605
Wilmington Y M C A	Club	1127 N Avalon Blvd	Wilmington	90744

## Ejemplos de Folletos de VSAP



### El Condado de Los Angeles está Modernizando la Experiencia de Votación para 2020

La experiencia de votación actual del Condado de Los Angeles es anticuada y en una necesidad crítica de modernización. Los electores deberían poder votar cuándo, dónde y cómo quieran. El nuevo sistema de votación bajo Soluciones de Votación para Toda la Gente es un paso importante para lograr estos objetivos.


### ACTUAL VS. FUTURO




- Experiencia de Votación Limitada
- Solo 1 Día Para Votar
- Lugares de Votación



- Cualquier Elector Puede Usar
- 11 Días para Votar
- Centros de Votación



El equipo de votación es anticuado e inaccesible para muchos electores; limitado a **1 dispositivo** por ubicación




Las listas de papel se imprimen por adelantado y con frecuencia requieren impresión suplementaria




Los electores pueden votar en **cualquier** centro de votación en todo el Condado con servicios lingüísticos completos y accesibilidad ampliada




\*Listas electrónicas (ePollbooks) que acceden a los datos en **tiempo real** y permiten el registro en el mismo día




La votación temprana solo está disponible en un número **limitado** de ubicaciones en el Condado



Equipo de votación totalmente accesible disponible en **cada** centro de votación



Los electores pueden votar en solo **1 ubicación** en **1 día** entre las 7:00 a.m. y las 8:00 p.m



La votación está disponible durante **11 días** en los centros de votación en todo el Condado

\*El nuevo modelo de votación nos alejará de la dependencia de listas de papel preimpresas y, en su lugar, proporcionará acceso en tiempo real a la base de datos de electores completa en todas las ubicaciones de votación es lo que hace que la inscripción de electores del mismo día sea más fácil.

Para más información, visite [VSAP.lavote.net](http://VSAP.lavote.net)



## SOLUCIONES DE VOTACIÓN PARA TODA LA GENTE

### POR QUÉ LA EXPERIENCIA DE VOTACIÓN ESTÁ CAMBIANDO

#### ■ ACCESIBILIDAD



Nuestro equipo de votación actual está desactualizado y ofrece acceso limitado y funciones de idioma para muchos electores. La nueva experiencia de votación está diseñada para ser intuitiva y accesible. El modelo de Soluciones de Votación Para Toda la Gente (VSAP) brinda a todos los electores, independientemente de su edad, discapacidad o idioma, una experiencia de votación privada e independiente que es accesible y conveniente.

#### ■ CERTIFICACIÓN



El actual sistema de votación ha sido descertificado por el Secretario de Estado de California (SOS). El SOS ha implementado nuevos estándares de seguridad del estado que requieren que los condados implementen nuevos sistemas de votación que cumplan con los estándares de certificación más nuevos del estado antes de la Elección Primaria Presidencial del 3 de marzo de 2020.

#### ■ MANUFACTURACIÓN



Debido a la antigüedad de nuestro sistema de votación actual, ya no hay fabricantes que produzcan piezas de repuesto, lo que hace que el sistema quede obsoleto.

#### ■ TECNOLOGÍA



Nuestra experiencia de votación actual tiene más de 50 años y ofrece accesibilidad limitada y carece de capacidad de votación para acomodar la cantidad de contiendas y candidatos requeridos. El nuevo Dispositivo de Marcación (BMD) fue diseñado para ser modular y escalable permitiendo que los componentes de el BMD sean reemplazados o mejorados a medida que la tecnología evoluciona.

#### ■ PERÍODO DE VOTACIÓN



1 Día

11 Días

Actualmente, los electores del Condado de Los Angeles tienen 1 día para votar en persona y deben votar en un lugar de votación designado. En 2020, bajo la Ley de Elección del Elector, los electores tendrán la opción de votar durante un período de 11 días en CUALQUIER centro de votación ubicado en todo el Condado de Los Angeles.

Para más información visite [VSAP.lavote.net](https://VSAP.lavote.net)







## SOLUCIONES DE VOTACIÓN PARA TODA LA GENTE

### ACCESIBILIDAD

El diseño centrado en las personas que hace que votar sea fácil para los usuarios y accesible para todos.

La nueva experiencia de votación del Condado de Los Angeles está diseñada para ser intuitivo y accesible para todos los electores. Cambios innovadores le brindan a todos los electores sin importar su edad, experiencia, discapacidad o idioma una experiencia de votación privada e independiente que es fácil y conveniente.

#### OPCIONES FLEXIBLES



Los electores podrán votar en cualquier centro de votación en todo el Condado por un período de elección de hasta 11 días. Todos los dispositivos de votación de los centros de votación están totalmente accesibles.

#### MUESTRA DE BOLETA ELECTORAL INTERACTIVA (ISB)



La ISB es una opción conveniente para los electores que desean marcar previamente sus selecciones en su hogar, con un dispositivo personal con sus herramientas preferidas. El ISB crea un Poll Pass (Pase para las Urnas), como la tarjeta de embarque de una aerolínea. En el centro de votación, los electores pueden escanear su Poll Pass para transferir sus selecciones al BMD. Luego, pueden revisar y cambiar sus votos antes de emitir su boleta electoral.

#### DISPOSITIVO DE MARCACIÓN DE LA BOLETA ELECTORAL (BMD)



El BMD facilita a los electores la personalización de su experiencia de votación para que se adapte a sus necesidades. Los electores pueden ajustar las configuraciones del BMD, lo que incluye el contraste de la interfaz del usuario, el tamaño del texto, el ángulo de la pantalla, el volumen del audio y la velocidad.

Cuatro modos de interfaz del usuario facilitan a todos los electores el votar en forma privada e independiente.



##### Táctil

Interactúe con la pantalla táctil



##### Táctil + Audio

Interactúe con la pantalla táctil y escuche las instrucciones de audio a través de los auriculares.



##### Controlador + Audio

Interactúe con el controlador táctil con etiquetas de braille y cable ajustable y escuche las instrucciones de audio a través de los auriculares.



##### A/B o puerto de interruptor dual

Interactúe con su propio dispositivo personal. Utilice el puerto disponible para dispositivos de tecnología de asistencia, ver interacciones en la pantalla y escuchar instrucciones de audio a través de los auriculares.

Para obtener más información, visite [VSAP.lavote.net](https://VSAP.lavote.net)





# SOLUCIONES DE VOTACIÓN PARA TODA LA GENTE

## VOTO POR CORREO: LO QUE USTED DEBE SABER

El Condado de Los Angeles ha rediseñado sus materiales de Voto por Correo haciéndolo más fácil y más conveniente para votar por correo. La Elección General del 6 de noviembre de 2018 fue la primera vez que los electores de Voto por Correo recibieron estos materiales rediseñados.

### ¿QUÉ HAY DE NUEVO?

#### NUEVAS TARJETAS Y SOBRES ELECTORALES

- Boleta electoral de imagen completa
- Más fácil de leer
- Más fácil de completar
- Más fácil de entender

#### OPCIONES DE DEVOLUCIÓN

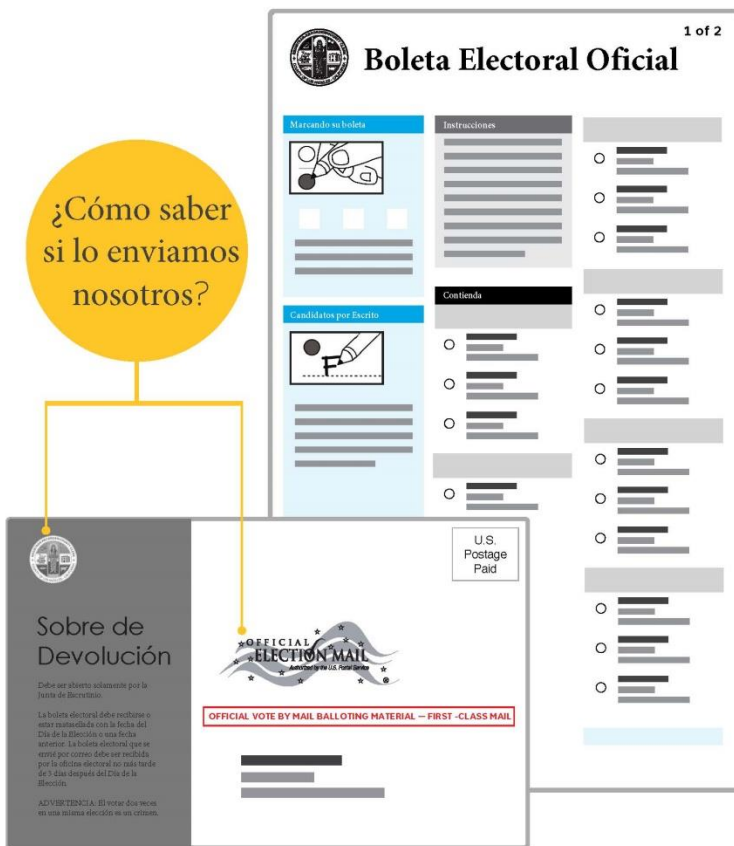
Usted puede devolver su boleta electoral de Voto por Correo a través de USPS. **Sin Franqueo Postal Necesario.** Además, puede entregarla en cualquier lugar de votación o en uno de nuestros nuevos lugares para entregar las boletas convenientemente ubicadas en todo el Condado de LA.

#### BOLETAS ELECTORALES MULTILINGÜES

Ofrecemos boletas electorales en 12 idiomas.

Llame a nuestra oficina para solicitar su boleta electoral multilingüe al **(800) 815-2666, opción 3**

¿Cómo saber si lo enviamos nosotros?



Visite [LAVote.net](http://LAVote.net) para solicitar una boleta electoral para Voto por Correo, buscar un lugar para entregar la boleta electoral para Voto por Correo o para hacer el seguimiento de su boleta electoral para Voto por Correo.

Para obtener más información, visite [LAVote.net](http://LAVote.net)





## SOLUCIONES DE VOTACIÓN PARA TODA LA GENTE

### COMPARACIÓN DE LA SEGURIDAD

#### BMD

Dispositivo de Marcación de  
la Boleta Electoral

VS.

#### DRE

Registro Electrónico  
Directo

La característica fundamental en cuanto a la seguridad de un BMD en comparación con un DRE es que genera una boleta en papel legible por las personas



#### BOLETA EN PAPEL

Legible por las personas para verificar,  
auditar y contar los votos

Brinda auditoría constante desde la boleta  
en papel hasta el registro de votos contados

Recuento centralizado en una instalación  
segura mediante un sistema independiente  
de tabulación de votos

Boleta no almacenada  
electrónicamente en el dispositivo;  
cadena de custodia clara

No se puede alterar sin que se detecte



#### BOLETA ELECTRÓNICA

Registro intangible de la intención  
de voto que no puede ser fácilmente  
verificado por el elector

Capacidad limitada para auditar  
las boletas que se contaron como  
votos emitidos

El recuento en los dispositivos locales  
implica riesgos de seguridad

Boleta electrónicamente almacenada en  
el dispositivo; riesgo aumentado relativo  
a la transferencia de datos

Puede ser difícil detectar las  
boletas y los recuentos alterados

Para obtener más información, visite [VSAP.lavote.net](http://VSAP.lavote.net)





## SOLUCIONES DE VOTACIÓN PARA TODA LA GENTE

### SEGURIDAD

Les brindamos a los electores del Condado de Los Angeles una experiencia de votación segura, precisa y transparente.

La nueva experiencia de votación en el Condado de Los Angeles está diseñada para ser segura y transparente para todos los electores. Hay varios elementos del sistema que protegen la integridad de las elecciones y el proceso de votación.

#### ■ DISEÑO SEGURO

El Dispositivo de Marcación de Boleta Electoral (BMD) imprime al elector una boleta electoral verificable en papel. Las selecciones del elector se imprimen en un texto legible para las personas y son el voto oficial que queda registrado. Por su diseño, el BMD no está conectado con ninguna red o con Internet. Tampoco almacena ningún dato del elector o los votos computados.




#### ■ PRIVADO Y CONFIDENCIAL

La información del elector que aparece en los libros de las votaciones electrónicas (ePollbooks) no está conectada al BMD o al sistema de cómputo de votos. Se mantiene independiente uno del otro para proteger la información personal de los electores. Las boletas electorales impresas no contienen información alguna de los electores.



#### ■ CONTROLES DE ACCESO MULTIFACÉTICOS

La oficina del Oficial del Registro Civil/Secretario del Condado de Los Angeles mantiene los protocolos de seguridad adecuados para cada etapa del proceso de votación. El personal electoral tiene credenciales específicas de usuario para reducir la probabilidad de acceso no autorizado. El uso de trabas y sellos de difícil falsificación en las Urnas Electorales Integradas (IBB) y el equipamiento electoral sensible protege la integridad de todas las elecciones y asegura una cadena de custodia verificable.



#### ■ TRANSPARENCIA Y ACCESIBILIDAD

La nueva experiencia de votación incorpora la defensa necesaria contra vulnerabilidades del sistema mientras asegura la transparencia y el acceso público al proceso de elecciones al llevar a cabo una auditoría manual del 1% de las boletas electorales emitidas que se realiza durante el período intermedio posterior a la elección y anterior a la certificación.



Para obtener más información, visite [VSAP.lavote.net](https://VSAP.lavote.net)





## SOLUCIONES DE VOTACIÓN PARA TODA LA GENTE

# PROYECTO DE ESTABLECIMIENTO DE CENTROS DE VOTACIÓN

En 2020 el Condado de Los Angeles pasará de tener lugares de votación a tener centros de votación. Para garantizar que los lugares sean accesibles para los electores, el Condado se ha asociado con expertos para realizar el Proyecto de Establecimiento de Centros de Votación.

### ■ QUÉ ESTAMOS HACIENDO

El Condado de Los Angeles realizará un análisis espacial extensivo para comprender cuándo y dónde es más probable que voten los electores.



Accesibilidad



Seguridad



Cercanía



Conveniencia




Disponibilidad

### ■ CÓMO LOGRARLO

Para asegurar que las necesidades de la comunidad sean atendidas, el Condado

- Trabaja directamente con grupos de asesoría ciudadana
- Realizará reuniones con las partes interesadas
- Realizará encuestas comunitarias
- Brindará una plataforma interactiva en línea para recopilar los datos proporcionados por la comunidad



### ■ QUÉ OBTENDRÁN LOS ELECTORES

- Una nueva experiencia de votación
- Centros de votación convenientes, seguros y accesibles, disponibles por 11 días
- Lugares de entrega de boletas de voto por correo disponibles por 29 días
- Centros de votación móviles y temporales
- Flexibilidad para votar en cualquier lugar del Condado



Para obtener más información, visite [VSAP.lavote.net](http://VSAP.lavote.net)





## SOLUCIONES DE VOTACIÓN PARA TODA LA GENTE

### VOTACIÓN HECHA FÁCIL

Votar en 2020 traerá una nueva experiencia!

#### PERIODO DE VOTACIÓN



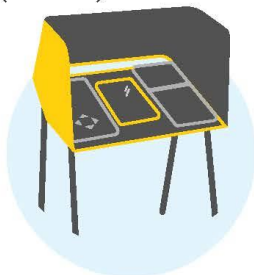
- 11-días de periodo para votar
- Reúnase con amigos y familiares para votar los fines de semana

#### CENTROS DE VOTACIÓN



- Hasta 1000 centros de votación en todo el Condado de Los Angeles
- Los votantes pueden visitar cualquier centro de votación disponible

#### DISPOSITIVO DE MARCACIÓN DE LA BOLETA ELECTORAL (BMD)



- Accesible con 13 idiomas
- La boleta de papel se imprimirá para la revisión del votante
- Seguro y privado

Para obtener más información, visite [VSAP.lavote.net](https://VSAP.lavote.net) 

Folleto de VSAP



**SOLUCIONES DE VOTACIÓN PARA TODA LA GENTE**

VSAP.lavote.net

## Nuestra Visión




Las Soluciones de votación para toda la Gente (VSAP) de El Oficial del Registro Civil/ Secretario del Condado de Los Angeles es una nueva experiencia que moderniza el proceso de votación. VSAP ofrece a los electores opciones flexibles que permiten que la votación sea sencilla, fácil de usar y accesible.

## Centros de Votación

Los electores podrán marcar y emitir su boleta electoral en cualquier centro de votación a lo largo de todo el Condado. El elector ya no estará limitado a votar en un lugar de votación asignado.



## Votación Temprana



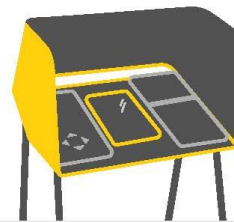
La votación estará disponible por un período extendido de elecciones de hasta 11 días. Los electores ya no estarán limitados a votar en un día en particular.

## E-Pollbooks

Los E-Pollbooks (libros de registros de votación electrónicos) verifican la elegibilidad de inscripción para cualquier elector del Condado y permiten la inscripción en el mismo día, permitiendo a los electores votar en cualquier centro de votación.



## Dispositivo de Marcación de la Boleta Electoral (BMD)



El BMD ofrece a los electores los beneficios de la tecnología para una experiencia de votación fácil y accesible, junto con una boleta electoral de papel para la seguridad e integridad de la elección.



## Muestra de Boleta Electoral (ISB) Interactiva

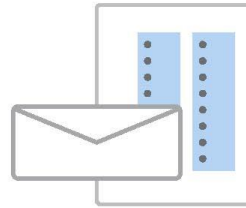
La ISB es una forma conveniente de acelerar la experiencia de votación, y permite a los electores marcar previamente sus selecciones en una computadora o dispositivo móvil. Los electores pueden ver su muestra de boleta electoral y marcar previamente sus opciones en su dispositivo personal y usar las herramientas preferidas de accesibilidad para generar un Pase Electoral. Los Electores pueden escanear

su Pase Electoral para transferir sus selecciones al BMD.



## Voto por Correo (VBM)

La nueva experiencia de Voto por Correo ha sido rediseñada para que la votación sea más sencilla. El nuevo diseño de la boleta electoral y el sobre de VBM es claro y fácil de comprender. Los electores pueden enviar estas boletas electorales por correo o entregarlas en cualquier lugar de entrega a lo largo de todo el Condado.



## Recuento



El nuevo sistema de recuento introduce el uso de la tecnología de procesamiento de imágenes para un proceso de conteo más abierto y transparente. El sistema mejorado capturará y almacenará imágenes de las boletas electorales, realizará el recuento de las boletas electorales de BMD y VBM y garantizará el informe preciso de resultados.

## Comuníquese con Nosotros



SOLUCIONES DE VOTACIÓN PARA  
TODA LA GENTE

[VSAP.lavote.net](http://VSAP.lavote.net)

[vsap@rrcc.lacounty.gov](mailto:vsap@rrcc.lacounty.gov)

SÍGANOS EN LAS REDES SOCIALES

@lacountyrcc



DEAN C. LOGAN  
Oficial del Registro Civil/Secretario del Condado



**Materiales Promocionales de Simulacro Electoral**


¡El Condado de L.A. está mejorando como usted vota!

# VOTACIÓN REVOLUCIONADA

「*Explore la nueva experiencia de votación.*」

28 y 29 de septiembre  
10:00 AM - 4:00 PM

Aprenda más:  
[LAVote.net/Mock-Election](http://LAVote.net/Mock-Election)



CONDADO DE LOS ANGELES  
Oficial del Registro Civil/Secretario del Condado


¡El Condado de L.A. esta mejorando como usted vota!

# VOTACIÓN REVOLUCIONADA

*「Explore la nueva experiencia de votación.」*

**28 y 29 de septiembre 10:00 AM - 4:00 PM**

Aprenda más: [LAVote.net/Mock-Election](http://LAVote.net/Mock-Election)



UBICACIONES DE CENTRO DE VOTACIÓN PARA LA ELECCIÓN SIMULADA

ABIERTAS 10:00 AM – 4:00 PM

**Memorial Park**  
320 N. Orange Ave.  
Azusa, CA 91702

**Verdugo Recreation Center**  
3201 W. Verdugo Ave.  
Burbank, CA 91505

**Calabasas Senior Center**  
300 Civic Center Way  
Calabasas, CA 91302

**Carson Community Center**  
801 E. Carson St.  
Carson, CA 90745

**Liberty II Facility**  
19033 Studebaker Rd.  
Cerritos, CA 90703

**Taylor Reception Hall**  
1775 N. Indian Hill Blvd.  
Claremont, CA 91711

**Clara Street Park**  
4835 Clara St.  
Cudahy, CA 90201

**Culver City City Hall**  
9770 Culver Blvd.  
Culver City, CA 90232

**Pamela Park**  
2236 Goodall Ave.  
Duarte, CA 91010

**Glendale Central Library**  
222 E. Harvard St.  
Glendale, CA 91205

**Crowther Teen & Family Center**  
241 W. Dawson Ave.  
Glendora, CA 91740

**Petit Park Granada Hills Recreation Center**  
16730 Chatsworth St.  
Granada Hills, CA 91344

**C. Robert Lee Activity Center**  
21815 Pioneer Blvd.  
Hawaiian Gardens, CA 90716

**Betty Ainsworth Sports Center**  
3851 W. El Segundo Blvd.  
Hawthorne, CA 90250

**Clark Building**  
861 Valley Dr.  
Hermosa Beach, CA 90254

**Lennox Park**  
10828 Condon Ave.  
Inglewood, CA 90304

**San Angelo Park**  
245 S. San Angelo Ave.  
La Puente, CA 91746

**Mayflower Gardens**  
6570 W. Avenue L 12  
Lancaster, CA 93536

**Living Stone Cathedral of Worship**  
37721 100th St. E  
Littleton, CO 93543

**MacArthur Park**  
1321 E. Anaheim St.  
Long Beach, CA 90813

**Pan American Park**  
5157 Centralia St.  
Long Beach, CA 90808

**Bethel AME Church**  
7900 S. Western Ave.  
Los Angeles, CA 90047

**Cypress Park Branch Library**  
1150 Cypress Ave.  
Los Angeles, CA 90065

**Exposition Park - Dr. Mary McLeod Bethune Regional Library**  
3900 S. Western Ave.  
Los Angeles, CA 90062

**George Washington Carver Park**  
1400 E. 118th St.  
Los Angeles, CA 90059

**Japanese American Cultural and Community Center**  
244 San Pedro St.  
Los Angeles, CA 90012

**Los Angeles Zoo**  
5333 Zoo Dr.  
Los Angeles, CA 90027

**Pio Pico Koreatown Branch Library**  
694 S. Oxford Ave.  
Los Angeles, CA 90005

**Ruben F. Salazar Park**  
3864 Whittier Blvd.  
Los Angeles, CA 90023

**Watts Labor Community Action Committee**  
10950 S. Central Ave.  
Los Angeles, CA 90059

**Yosemite Recreation Center**  
1840 Yosemite Dr.  
Los Angeles, CA 90041

**Lynwood Bateman Hall**  
11331 Ernestine Ave.  
Lynwood, CA 90262

**Malibu City Hall**  
23825 Stuart Ranch Rd.  
Malibu, CA 90265

**North Hollywood Recreation Center**  
11430 Chandler Blvd.  
North Hollywood, CA 91601

**Los Angeles County Registrar-Recorder/County Clerk**  
12400 Imperial Hwy.  
Norwalk, CA 90650

**El Nido Pacoima Community Center**  
11243 Glenoaks Blvd.  
Pacoima, CA 91331

**Stephen Sorensen Park**  
16801 E. Ave. P  
Palmdale, CA 93591

**Villa Parke Community Center Auditorium**  
363 E. Villa St.  
Pasadena, CA 91101

**Pico Park Community Center**  
9528 Beverly Blvd.  
Pico Rivera, CA 90660

**Reseda Recreation Center**  
18411 Victory Blvd.  
Reseda, CA 91335

**Carolyn Rosas County Park**  
18500 Farjardo St.  
Rowland Heights, CA 91748

**Little Sisters Of The Poor**  
2100 S. Western Ave.  
San Pedro, CA 90732

**College Of The Canyons - Valencia Campus**  
26455 Rockwell Canyon Rd.  
Santa Clarita, CA 91355

**Santa Monica College**  
1510 Pico Blvd.  
Santa Monica, CA 90405

**Van Nuys/Sherman Oaks Recreation Center**  
14201 Huston St.  
Sherman Oaks, CA 91423

**Zev Yaroslavsky Family Support Center**  
7555 Van Nuys Blvd.  
Van Nuys, CA 91405

**Mt. San Antonio College**  
1100 N. Grand Ave.  
Walnut, CA 91789

**Plummer Park**  
7377 Santa Monica Blvd.  
West Hollywood, CA 90046

**South Whittier Library**  
11543 Colima Rd.  
Whittier, CA 90604

**SBCC Thrive LA**  
540 North Marine Ave.  
Wilmington, CA 90744

Ejemplos de Volantes del Centro de Demostración

¡El Condado de L.A. esta mejorando como usted vota!

# VOTACIÓN REVOLUCIONADA

*Explore la nueva experiencia de votación en un  
centro de demostración cerca de usted.*

Para ubicaciones y horarios visite: [LAVote.net/DemoCenters](http://LAVote.net/DemoCenters)



## UBICACIONES DE CENTRO DE DEMOSTRACIÓN

### **Huntington Park City Hall**

6550 Miles Ave., Huntington Park, CA 90255

#### **Fechas y horario:**

Lunes-jueves: 7-10 de octubre, 14-17, 21-24, 28-31  
Horario: 8AM-5PM

### **La Puente Community Center**

501 Glendora Ave., La Puente, CA 91744

#### **Fechas y horario:**

Lunes-viernes: 4, 7-11, 14-18, 21-25, 28-31 de octubre  
Horario: 10AM-5PM

Sabado: 5, 12, 19, 26 de octubre

Horario: 8AM-1PM

### **Dollarhide Community Center**

301 N. Tamarind Ave., Compton, CA 90220

#### **Fechas y horario:**

Lunes-viernes: 4, 7-11, 14-18, 21-25, 28-31 de octubre  
Horario: 8AM-5PM

### **Culver City Julian Dixon Library**

4975 Overland Ave. Culver City, CA 90230

#### **Fechas y horario:**

Lunes-jueves: 7-10, 14-17, 21-24, 28-31 de octubre  
Horario: 10AM-5PM

Viernes: 4 de octubre

Horario: 10AM-5PM

Sabado: 5, 12, 19, 26 de octubre

Horario: 10AM-6PM

### **Calabasas Tennis and Swim Center**

23400 Park Sorrento, Calabasas, CA 91302

#### **Fechas y horario:**

Martes-viernes: 4, 7-11, 14-18, 21-25, 28-31 de octubre  
Horario: 11AM-7PM

Sabado: 5, 12, 19, 26 de octubre

Horario: 8AM-5PM

### **Plummer Park**

7377 Santa Monica Blvd., West Hollywood, CA 90046

#### **Fechas y horario:**

Lunes-jueves: 7-10, 14-17, 21-24, 28-31 de octubre  
Horario: 10AM-7PM

Sabado: 12, 19, 26 de octubre

Horario: 9AM-5PM

### **Norwalk Senior Center (4<sup>o</sup>-12<sup>o</sup> de octubre)**

14040 San Antonio Dr., Norwalk, CA 90650

#### **Fechas y horario:**

Lunes-jueves: 7-10 de octubre  
Horarios: 10AM-7PM

Viernes: 4 de octubre

Horario: 10AM-7PM

Sabado: 5 de octubre

Horario: 8AM-5PM

### **Norwalk Social Services (14<sup>o</sup>-31<sup>o</sup> de octubre)**

11929 Alondra Blvd., Norwalk, CA 90650

#### **Fechas y horario:**

Lunes-viernes: 14-18, 21-25, 28-31 de octubre  
Horario: 8:30AM-5:30PM

### **Long Beach City Hall**

411 W. Ocean Blvd., Long Beach, CA 90802

#### **Fechas y horario:**

Lunes-viernes: 7-10, 14-17, 21-24, 28-31 de octubre  
Horario: 7:30AM-4:30PM

\*1<sup>er</sup>, 2<sup>do</sup> y 3<sup>er</sup> martes 12PM-8PM

### **H & H Jivalagian Youth Center**

2242 E. Foothill Blvd., Pasadena, CA 91107

#### **Fechas y horario:**

Lunes-jueves: 4, 7-10, 21-24, 28-31 de octubre  
Horario: 11AM-7PM

Sabado: 5, 12, 19, 26 de octubre

Horario: 10AM-7PM

### **Monrovia City Hall**

415 S. Ivy Ave., Monrovia, CA 91016

#### **Dates and time:**

Lunes-jueves: 4, 7-10, 21-24, 28-31 de octubre  
Horario: 11AM-4PM

### **Monrovia Library**

321 S. Myrtle Ave., Monrovia, CA 91016

#### **Fechas y horario:**

Sabado: 5, 12, 19, 26 de octubre  
Horario: 12PM-5PM

*\*Las horas variarán según el sitio.*

## UBICACIONES DE CENTRO DE DEMOSTRACIÓN

4º a 23º de noviembre de 2019\*

**Carson City Hall**

701 E. Carson St. Carson, CA 90745

**Fechas y horario:**

Lunes-jueves: 7AM - 5:30PM

Cerrado: 11º de noviembre

**AltaMed East LA**

972 Goodrich Blvd. Commerce, CA 90022

**Fechas y horario:**

Lunes-sabado: 2PM - 7PM

**Duarte High School**

1565 East Central Ave. Duarte, CA 91010

**Fechas y horario:**

Lunes-viernes: Horario: 2PM - 7PM

Sabados: 10AM - 5PM

Cerrado: 11º de noviembre

**Jewish Federation of Greater LA**

6505 Wilshire Blvd. Los Angeles, CA 90048

**Fechas y horario:**

Lunes - jueves: 9AM - 6PM

Viernes: 9AM - 4PM

**The Music Center Plaza**

135 N. Grand Ave. Los Angeles, CA 90012

**Fechas y horario:**

Lunes - viernes: 9:30AM - 5:30PM

Cerrado: 7º, 8º, y 21º de noviembre

**Pacoima Beautiful**

13520 Van Nuys Blvd. Pacoima, California 91331

**Fechas y horario:**

Lunes - viernes: 9AM - 5:00PM

Cerrado: 11º de noviembre

**Old Town Newhall Library**

24500 Main St. Santa Clarita, CA 91321

**Fechas y horario:**

Lunes-jueves: 11AM - 8PM

Sabados: 10AM - 5PM

Cerrado: 11º de noviembre

**Signal Hill Public Library**

1800 E. Hill St. Signal Hill, CA 90755

**Fechas y horario:**

Lunes, martes y jueves: 12PM - 8PM

Miércoles, viernes y sabados: 10AM - 5PM

Cerrado: 11º de noviembre

**Walnut Library**

21155 La Puente Rd. Walnut, CA 91789

**Fechas y horario:**

Martes - jueves: 10AM - 8PM

Viernes y sabados: 9AM - 5PM

Cerrado: 11º de noviembre

**South Whittier Library**

11543 Colima Rd. Whittier, CA 90604

**Fechas y horario:**

Martes y miércoles: 10AM - 8PM

Jueves: 10AM - 6PM

Viernes: 9AM - 5PM

Sabados: 9AM - 4PM

Cerrado: 11º de noviembre

*\*Las horas variarán por sitio.*

## UBICACIONES DE CENTRO DE DEMOSTRACIÓN

2º a 21º de diciembre de 2019\*

### **Azusa City Library**

729 N. Dalton Ave., Azusa, CA 91702

**Fechas y horarios: 2º - 21º de diciembre**

Lunes - miércoles: 10AM - 8PM

Martes (12/10): 2PM - 9PM

Jueves: 10AM - 6PM

Sábado: 10AM - 5PM

### **T. Mayne Thompson Park**

14001 Bellflower Blvd., Bellflower, CA 90706

**Fechas y horario: 9º - 20º de diciembre**

Lunes - viernes: 11AM - 8PM

### **George E. Gordon Clubhouse**

300 E. Pine Ave., El Segundo, CA 90245

**Fechas y horarios: 3º - 21º de diciembre**

Martes - viernes: 11AM - 8PM

Sábado: 10AM - 5PM

### **Gardena Mayme Dear Library**

1731 W. Gardena Blvd., Gardena, CA 90247

**Fechas y horarios: 3º - 7º de diciembre**

Martes - jueves: 10AM - 8PM

Viernes - sábado: 10AM - 6PM

### **Nakaoka Community Centre**

1700 W. 162nd St., Gardena, CA 90247

**Fechas y horario: 9º - 20º de diciembre**

Lunes - viernes: 10AM - 7PM

### **Glendora City Hall**

116 E. Foothill Blvd., Glendora, CA 91741

**Fechas y horario: 16º - 20º de diciembre**

Lunes - viernes: 9AM - 4:00PM

### **Glendora Public Library**

140 Glendora Ave., Glendora, CA 91741

**Fechas y horarios: 9º - 14º de diciembre**

Lunes y miércoles: 1PM - 7PM

Martes, viernes y sábado: 10AM - 4PM

Jueves: 9AM - 4PM

### **La Fetra Center**

333 E. Foothill Blvd., Glendora, CA 91741

**Fechas y horario: 2º - 6º de diciembre**

Lunes - viernes: 9AM - 4PM

### **Inglewood City Hall**

1 W. Manchester Blvd., Inglewood, CA 90301

**Fechas y horario: 9º - 12º de diciembre**

Lunes - jueves: 8AM - 5PM

### **Inglewood Public Library**

101 W. Manchester Blvd., Inglewood, CA 90301

**Fechas y horario: 2º - 6º y 16º - 20º de diciembre**

Lunes - jueves: 11AM - 8PM

Viernes: 11AM - 6PM

### **La Verne Library**

3640 D St., La Verne, CA 91750

**Fechas y horario: 2º - 20º de diciembre**

Lunes - martes: 10AM - 6PM

Miércoles - jueves: 11AM - 8PM

Viernes: 9AM - 5PM

Cerrado: 13º de diciembre

### **Rosemead Community Recreation Center**

3936 Muscatel Ave., Rosemead, CA 91770

**Fechas y horario: 4º - 21º de diciembre**

Martes - viernes: 8AM - 6PM

Sábado: 9AM - 4PM

### **San Fernando Library**

217 N. Maclay Ave., San Fernando, CA 91340

**Fechas y horario: 2º - 21º de diciembre**

Lunes - Miércoles: 11AM - 7PM

Jueves: 11AM - 6PM

Viernes - sábado: 9AM - 5PM

### **South Gate Sports Center**

9520 Hildreth Ave., South Gate, CA 90280

**Fechas y horario: 2º - 6º de diciembre**

Lunes - viernes: 10AM - 7PM

### **Zev Yaroslavsky Family Support Center**

7555 Van Nuys Blvd., Van Nuys, CA 91405

**Fechas y horario: 2º - 20º de diciembre**

Lunes - viernes: 8AM - 5PM

*\*Las horas variarán por sitio.*



## UBICACIONES DE CENTRO DE DEMOSTRACIÓN

6 - 31 de enero de 2020\*

**City of Claremont Human Services**

1700 Danbury Rd., Claremont, CA 91711

**Fechas y horarios: 6° - 31er de enero**

Lunes - viernes: 9AM - 6PM

**Glendale Police Community Room**

131 N. Isabel St., Glendale, CA 91206

**Fechas y horarios: 7° - 25° de enero**

Martes - viernes: 11AM - 8PM

Sabado: 8AM - 5PM

**Hawaiian Gardens City Hall**

21815 Pioneer Blvd., Hawaiian Gardens, CA 90716

**Fechas y horarios: 6° - 31er de enero**

Lunes - viernes: 8AM - 5PM

**Lancaster Library**

601 W. Lancaster Blvd., Lancaster, CA 93534

**Fechas y horarios: 8° - 17° de enero**

Miércoles: 10AM - 8PM

Jueves y viernes: 9AM - 5PM

**Lennox Library**

4359 Lennox Blvd., Lennox, CA 90304

**Fechas y horarios: 6° - 31er de enero**

Lunes - jueves: 11AM - 7PM

Viernes: 11AM - 6PM

Sabado: 11AM - 5PM

**Littlerock Library**

35119 80th St. E, Littlerock, CA 93543

**Fechas y horarios: 21er- 30° de enero**

Martes: 11AM - 7PM

Miércoles y jueves: 9AM - 5PM

**Willowbrook Library**

11737 Wilmington Ave., Los Angeles, CA 90059

**Fechas y horarios: 6° - 31er de enero**

Lunes y martes: 12PM - 8PM

Miércoles y jueves: 10AM - 6PM

Viernes: 9AM - 5PM

**Edendale Branch Library**

2011 Sunset Blvd., Los Angeles, CA 90026

**Fechas y horarios: 6° - 31er de enero**

Lunes y miércoles: 10AM - 8PM

Martes y jueves: 12PM - 8PM

Viernes: 9:30AM - 5:30PM

**Malibu Library**

23519 West Civic Center Way, Malibu, CA 90265

**Fechas y horarios: 6° - 31er de enero**

Lunes - miércoles: 10AM - 7PM

Jueves: 10AM - 6PM

**SBCC Thrive LA**

540 N. Marine Ave., Wilmington, CA 90744

**Fechas y horarios: 6° - 31er de enero**

Lunes - viernes: 9AM - 6PM

**Abbot Kinney Memorial Branch Library**

501 Venice Blvd., Venice, CA 90291

**Fechas y horarios: 6° - 31er de enero**

Lunes y miércoles: 10AM - 8PM

Martes y jueves: 12PM - 8PM

Viernes: 9:30AM - 5:30PM

*\*Las horas variarán por sitio.*

# Soluciones de votación para todas las personas

Estrategia para los centros de votación del Condado de Los Ángeles



**1.0 LEY DE ELECCIÓN DEL VOTANTE DE CALIFORNIA CALIFORNIA (CALIFORNIA VOTER'S CHOICE ACT, VCA) ..... 3**

**1.1 Visión general..... 3**

**1.2 Soluciones de votación para todas las personas..... 3**

1.2.1 La nueva experiencia electoral en el Condado de Los Ángeles..... 3

**1.3 Requisitos para los centros de votación..... 4**

1.3.1 Requisitos de la Ley de Elección del Votante de California para el Condado de Los Ángeles..... 4

1.3.2 Requisitos operativos del Condado de Los Ángeles..... 5

**2.0 PROYECTO DE UBICACIÓN DE LOS CENTROS DE VOTACIÓN ..... 6**

**2.1 Características de un centro de votación del Condado de Los Ángeles ..... 6**

**2.2 Análisis de la demanda ..... 7**

2.2.1 Zonas principales y de estudio s ..... 7

2.2.2 Capas de datos..... 16

**2.3 Evaluación de las instalaciones ..... 22**

2.3.1 Participación de las partes interesadas ..... 22

2.3.2 Evaluación de los centros: Evaluación por computadora ..... 25

2.3.3 Revisión en la práctica / Verificación de resultados en persona ... 28

**2.3 Herramienta de Conveniencia de los Centros de Votación ..... 32**

2.3.1 Proceso de elaboración de la herramienta ..... 32

**3.0 DIVULGACIÓN PÚBLICA Y COLABORACIONES ..... 34**

**3.1 Comités Consultivos de VSAP..... 34**

3.1.1 Seminario web sobre la Herramienta de Conveniencia de los Centros.... 34

**3.2 Encuestas estadísticamente válidas y grupos de debate..... 35**

3.2.1 Grupos de debate ..... 35

3.2.2 Encuestas ..... 35

3.2.3 Resultados..... 35

3.2.4 Implicaciones ..... 36

**3.3 Reuniones comunitarias en todo el condado ..... 37**

3.3.1 Organizaciones asociadas ..... 37

3.3.2 Acceso lingüístico ..... 37

3.3.3 Serie uno de la participación comunitaria ..... 40

3.3.4 Serie dos de la participación comunitaria ..... 43

3.3.5 Resultados..... 43

**4.0 RECOMENDACIONES PARA LOS CENTROS DE VOTACIÓN DEL CONDADO DE LOS ÁNGELES ..... 43**

**4.1 Modelo recomendado: de vida/laboral ..... 43**

**4.2 Ubicaciones recomendadas ubicaciones para depositar el voto por correo postal ..... 45**

**4.3 Instalaciones recomendadas para centros de votación .46**

**4.4 Medidas futuras para la selección de centros de votación 61**

**APPENDICES**

**Appendix A** Methodology for Vote Center Dimension

**Appendix B** Methodology for Demand Analysis

**Appendix C** VSAP Advisory Committee and Technical Advisory Committee

**Appendix D** Key Findings for Focus Groups and Surveys

**Appendix E** Partner Questionnaire and Invitation Letter-Round One

**Appendix F** Partner Questionnaire and Invitation Letter-Round Two

**Appendix G** Methodology for Language Access

**Appendix H** Community Meetings Round One Outcomes

**Appendix I** Recommended Vote by Mail Drop-off Locations

**Appendix J** Recommended Vote Centers

**Appendix K** Vote Center and Vote by Mail Drop-off Database- Metadata



## 1.0 LEY DE ELECCIÓN DEL VOTANTE DE CALIFORNIA (CALIFORNIA VOTERS CHOICE ACT, VCA)

Para aumentar la participación en California, el estado ha puesto en marcha una iniciativa sin precedente para redefinir la forma de votar de las personas. Con el fin de satisfacer las necesidades de una población diversa y geográficamente compleja de votantes aptos, el estado ha reconocido la necesidad de brindar una experiencia más flexible y moderna que cuente con más opciones como respecto a cómo, cuándo y dónde emitir sus votos. La Ley de Elección del Votante de California (el proyecto de ley del senado 450/VCA) ha sido creada para facilitar este cambio en todo el estado. Este documento describe la estrategia innovadora del Condado de Los Ángeles para poner en marcha la VCA, lo cual cambiará la forma en la que los votantes emiten sus votos durante las elecciones presidenciales primarias en 2020.

### 1.1 VISIÓN GENERAL

La Ley de Elección del Votante de California brinda el marco fundamental para los condados del estado con el fin de elaborar sistemas electorales modernos que expandan la experiencia de votación al brindar mayor flexibilidad y comodidad. Los elementos principales necesarios para brindar la nueva experiencia para el Condado de Los Ángeles comprenden:

- Las ubicaciones para depositar el voto por correo postal están disponibles 29 días antes del día de elecciones.
- Expandir la votación temprana en persona para que las elecciones estén abiertas por unos 10 días más antes del día de elecciones.
- Permitir que los votantes emitan su voto en cualquier centro electoral en su condado de residencia.

Para ejecutar el nuevo modelo electoral con éxito, las jurisdicciones en todo el estado necesitan considerar cuidadosamente las situaciones y procesos existentes, en especial los relacionados con tecnología electoral, restricciones presupuestales, lugares de votación y la participación de la comunidad. Como respuesta a estas consideraciones, el Condado de Los Ángeles ha elaborado una estrategia innovadora para brindar una nueva

experiencia electoral que incorpora una gran cantidad de métodos de votación modernizados para transformar la forma como las personas votan.

### 1.2 SOLUCIONES DE VOTACIÓN PARA TODAS LAS PERSONAS

Para ejecutar la Ley de Elección del Votante de California en el condado de Los Ángeles, la Oficina de Registro e Inscripciones y la Secretaría del Condado de Los Ángeles llevó a cabo una iniciativa excepcional llamada Soluciones de votación para todas las personas (Voting Solutions for All People, VSAP). El proyecto coloca a los votantes del Condado de Los Ángeles en el centro de una experiencia electoral que es cómoda, de fácil acceso y segura.

El Equipo del proyecto VSAP fue asesorado por organismos sin fines de lucro, expertos académicos, votantes inscritos y aptos y consultores del sector privado. Al usar una combinación de grupos de asesoramiento, encuestas, grupos de debate y análisis técnicos, la Oficina de Registro e Inscripciones y la Secretaría del Condado de Los Ángeles ha marcado un precedente, liderando el complejo proceso de elaboración de un nuevo sistema de votación que cumple los requisitos locales y estatales, satisface las necesidades de los votantes y garantiza la confianza pública.

#### 1.2.1 La nueva experiencia electoral en el Condado de Los Ángeles

El Condado de Los Ángeles ha involucrado al público desde el inicio del proyecto, partiendo de un proceso de diseño enfocado en las personas que permitió que votantes con necesidades y procedencias diversas brindaran sus opiniones, las que luego se usarían para notificar elementos de diseño tecnológico específico de los nuevos dispositivos de marcado de boletas electorales. La participación del público continuó a lo largo del proyecto para ayudar a identificar centros de votación potenciales y contribuyó al desarrollo de una nueva y fascinante experiencia de votación.

##### *Dispositivo de marcado de boletas electorales*

El Dispositivo de marcado de boletas electorales (Ballot Marking Device, BMD) es un método recientemente remodelado para registrar votos, el cual sustituye al sistema InkaVote. El dispositivo consta de una moderna pantalla táctil ajustable que brinda una boleta electoral de papel fácil de usar. El texto en la boletas se puede leer o escuchar en 13 idiomas con audífonos incorporados que brindan una experiencia de votación personal y accesible a todas las personas. Entre otras funciones accesibles para brindar una experiencia de votación independiente se incluye la capacidad para modificar el tamaño

de la letra, el color y el contraste y para inclinar el ángulo de la pantalla, así como una urna electoral integrada que protege la confidencialidad de los votantes. El BMD es un dispositivo independiente que no está conectado al internet ni a ninguna otra red. Después de que se hayan ingresado las selecciones de votación, el BMD imprime una boleta electoral de papel que el votante podrá revisar antes de emitir su voto. La boleta de papel se guarda de forma segura en una urna electoral integrada dentro del dispositivo. Esto elimina el paso adicional en el proceso de depósito de la boleta electoral de papel en una urna electoral central separada del BMD.

### *Boleta de muestra interactiva*

Los votantes tienen la opción de ver y marcar su boleta de muestra en un dispositivo móvil o en una computadora, en cualquier momento y en cualquier lugar. La boleta de muestra interactiva genera un pase electoral después de que se han hecho las selecciones. El pase electoral se puede imprimir o grabar en un dispositivo móvil para acelerar el proceso de votación en persona en un centro de votación. El BMD contiene un lector de código QR incorporado que permite que el votante escanee el pase electoral e importe las selecciones de la boleta. Posteriormente, el votante puede verificar o cambiar sus selecciones antes de emitir su voto.

### *Padrón electoral electrónico*

El padrón electoral electrónico (Electronic Pollbook) le permitirá a los votantes emitir sus votos en cualquier centro de votación en el Condado de Los Ángeles. El padrón electoral electrónico sustituye a la lista impresa de votantes usada por el personal del centro de votación para verificar la aptitud de inscripción de un votante en tiempo real. El padrón electoral electrónico indicará si un votante ya ha votado en algún lugar en el condado con el fin de evitar que vote en varios lugares. Este dispositivo hará posible la inscripción electoral condicional lo cual permitirá que una persona se inscriba para votar y emita su voto en un mismo día.

### *Votación mejorada a través de la boleta electoral por correo postal*

La boleta electoral recientemente rediseñada presentada en noviembre de 2018 presenta letras más grandes e instrucciones más claras para facilitar el voto y hacerlo más accesible durante el proceso de Votación por correo postal (Vote by Mail, VBM). Los votantes del Condado de Los Ángeles pueden enviar la boleta por correo postal sin necesidad de estampillas. Los votantes también pueden depositar las boletas electorales en cualquier urna electoral de VBM en lugares accesibles en todo el condado, las cuales estarán disponibles durante 29 días antes del día de elecciones. También se aceptarán las boletas VBM en cualquier centro de votación durante el período electoral.

### *Período electoral extendido*

Los centros de votación estarán disponibles durante unos 10 días más antes del día de elecciones, de esa manera los votantes tendrán dos fines de semana para emitir sus votos en cualquier centro de votación en el Condado de Los Ángeles. Los centros de votación estarán abiertos por un mínimo de 8 horas al día. Hay más oportunidades para brindar centros de votación móviles y temporales a los votantes tal como sea necesario durante el período electoral extendido.

### *Centros de votación*

Los centros de votación sustituyen a los lugares de votación, lo que significa que los votantes ya no serán asignados a lugares de votación designados cerca de sus casas. El modelo de centros de votación aumenta la flexibilidad al permitir que los votantes puedan emitir sus votos en donde viven, trabajan, estudian, hacen sus compras o juegan hasta 10 días antes del día de elecciones. Los centros de votación están ubicados cerca de varios tipos de instalaciones, tales como centros comerciales, centros de trabajo, escuelas, centros comunitarios artísticos y culturales, centros de entretenimiento, edificios públicos y templos o iglesias.

## 1.3 REQUISITOS PARA LOS CENTROS DE VOTACIÓN

Un proyecto innovador y a gran escala que tiene impacto en el grado y la calidad de la participación cívica en todo el estado requiere pautas que establezcan niveles de calidad para garantizar una experiencia electoral óptima. Los requisitos del VCA facilitan una experiencia simplificada a nivel estatal y una experiencia personalizada a nivel regional. Para lograrlo, la Ley de Elección del Votante de California ha formulado requisitos específicos para las jurisdicciones según la densidad poblacional. Los siguientes requisitos se aplican al Condado de Los Ángeles.

### 1.3.1 Requisitos de la Ley de Elección del Votante de California para el Condado de Los Ángeles

#### **VOTACIÓN POR CORREO POSTAL**

La VCA reconoce que las boletas electorales VBM y los lugares para depositarlas son esenciales para brindar una mayor accesibilidad a los votantes, especialmente a aquellos que viven en zonas rurales, que viajan frecuentemente y que trabajan en otros condados. La VCA eleva la experiencia de la Votación por correo postal al exigir lo siguiente:



- Todos los votantes registrados recibirán una boleta electoral para la Votación por correo postal (VBM) antes de 2024. En el entretanto, los votantes que vivan a más de 30 minutos de un centro de votación o cuyo lugar de votación previo se encuentre a una distancia de 15 millas de un centro de votación, recibirán por correo postal una boleta electoral VBM.
- Todos los votantes que vivan en un distrito electoral o legislativo ubicado parcialmente dentro del Condado de Los Ángeles, y que también esté ubicado en otro condado que está llevando a cabo elecciones, recibirán una boleta electoral por correo postal.
- Un lugar para depositar la boleta electoral consiste en una urna electoral segura, accesible y cerrada lo más cerca posible de rutas establecidas de transporte público.
- dos ubicaciones para depositar las boletas electorales por jurisdicción, como mínimo; o
- una ubicación para depositar las boletas electorales por cada 15,000 votantes permanentes registrados en VBM por jurisdicción, como mínimo.
- Las ubicaciones para depositar las boletas electorales permanecerán abiertas por lo menos durante las horas laborales habituales, a partir de 28 días antes del día de elecciones y durante ese día.
- Por lo menos una ubicación para depositar las boletas electorales por jurisdicción debe ser una urna electoral exterior, accesible y cerrada disponible por un mínimo de 12 horas al día, incluyendo horas laborales habituales.

### ACCESO A CENTROS DE VOTACIÓN

La diversidad geográfica, la densidad poblacional y el movimiento diario de los habitantes de Los Ángeles crea una demanda de lugares de votación más alta que en otros condados de California. La VCA resuelve este aumento en la demanda de centros de votación al establecer requisitos basados en la población. Los requisitos que se deben aplicar en el Condado de Los Ángeles son los siguientes:

- Los centros de votación están ubicados a una distancia razonable de los votantes registrados.
- Se brinda por lo menos un centro de votación en cada ciudad que tiene 1,000 votantes registrados como mínimo.

- Tres días antes de las elecciones y durante el día de elecciones, se brinda por lo menos un centro de votación por cada 7,500 votantes registrados.
- A partir de diez días antes de las elecciones, se brinda por lo menos un centro de votación por cada 30,000 votantes registrados.

La VCA brinda orientación para garantizar que los centros de votación estén distribuidos equitativamente en el condado y que cuenten con equipo de votación accesible para las personas con discapacidades. Los requisitos mínimos que hay que tener en cuenta para determinar la ubicación de los centros de votación contemplan lo siguiente:

- Cercanía al transporte público
- Cercanía a centros de población
- Cercanía a comunidades de bajos ingresos
- Estacionamiento accesible y gratuito
- Distancia y tiempo de viaje del votante en auto o transporte público

### 1.3.2 Requisitos operativos del Condado de Los Ángeles

Además de los requisitos estatales, el Condado de Los Ángeles estableció criterios adicionales para los centros de votación relacionados con el tamaño de las instalaciones, necesidades eléctricas, conectividad de redes, accesibilidad según la Ley para Estadounidenses con Discapacidades (Americans with Disabilities Act, ADA), la accesibilidad del idioma y la inclusión de comunidades aisladas. Estos criterios fueron aplicados por PlaceWorks para dar prioridad a posibles ubicaciones de centros de votación e identificar instalaciones que no cumplan con los requisitos necesarios. La siguiente sección de este informe describe la forma en que se aplicaron estos requisitos estatales y operativos cuando se seleccionaron posibles ubicaciones para los centros de votación.

## 2.0 PROYECTO DE UBICACIÓN DE LOS CENTROS DE VOTACIÓN

El Condado de Los Ángeles transformará la experiencia de votación al sustituir los lugares de votación con centros de votación flexibles y funcionales a partir de las elecciones presidenciales primarias de 2020. Para lograr esta meta, la Oficina de Registro e Inscripciones y la Secretaría del Condado de Los Ángeles se asoció con PlaceWorks para llevar a cabo un análisis geoespacial, evaluaciones de los lugares y fomentar el compromiso comunitario. Esta colaboración lidera la iniciativa para seleccionar las ubicaciones más viables de los centros de votación para cumplir los requisitos estatales y locales y satisfacer necesidades complejas de los votantes.

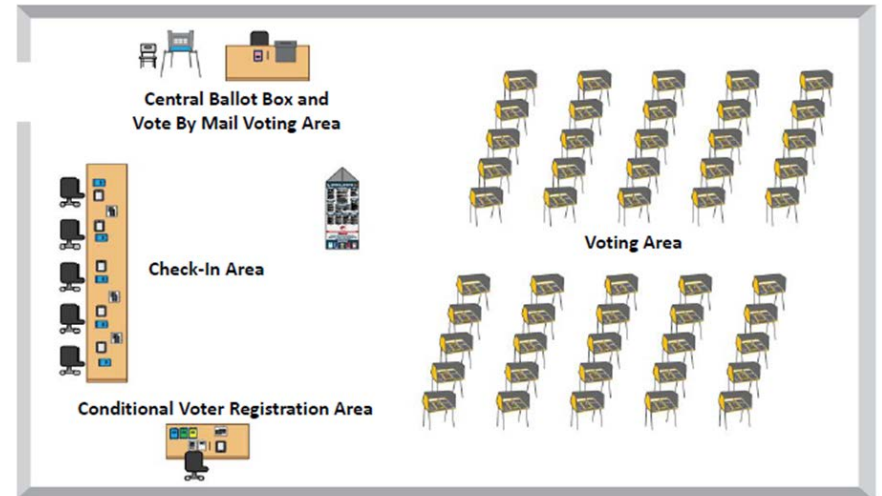
### 2.1 CARACTERÍSTICAS DE UN CENTRO DE VOTACIÓN DEL CONDADO DE LOS ÁNGELES

Aparte de los requisitos y aspectos de la VCA, el Condado de Los Ángeles estableció pautas y requisitos adicionales que elevan la calidad de los centros de votación al crear una experiencia personalizada para los votantes del Condado de Los Ángeles.

El Condado de Los Ángeles busca alentar la participación ciudadana entre aquellos que tienen capacidades cognitivas o físicas limitadas y reconoce que las instalaciones de los centros de votación deben adaptarse para estos votantes. Para lograr esta meta, la Oficina de Registro e Inscripciones y la Secretaría del Condado de Los Ángeles ha adoptado los siguientes requisitos de la Ley sobre Estadounidenses con Discapacidades (ADA) para identificar instalaciones adecuadas:

- Vía de transporte accesible según la ADA desde la calle/transporte público o estacionamiento hasta la puerta principal
- Estacionamiento en el centro designado según la ADA
- Puertas con una entrada de 32 pulgadas de ancho
- Sin barreras internas que impidan el acceso de sillas de ruedas

Figure 1. Esquema de un modelo de centro de votación grande



### TAMAÑO Y ESTRUCTURA DE LAS INSTALACIONES

El tamaño y el tipo de instalación que mejor satisfaga las necesidades de los votantes variarán según la región geográfica y la densidad poblacional, pero todos tendrán algunas características en común. Todos los centros de votación consistirán en seis áreas distintas:

- Área de fila/cola de votantes
- Área de registro
- Área del dispositivo de marcado de boletas electorales
- Área del voto por correo postal

Según la demanda poblacional y la disponibilidad de instalaciones en cada región geográfica, los centros de votación pueden clasificarse en pequeños, medianos o grandes, lo que se refiere a la capacidad para los dispositivos de marcado de boletas electorales (BMD) y los padrones electorales electrónicos y las necesidades de espacio respectivas en las instalaciones del centro de votación. La Tabla 1 muestra los parámetros de tamaño usados por los investigadores del proyecto para determinar si un centro fue lo suficientemente grande para alojar a la



población votante de una jurisdicción. La Figura 1 muestra el esquema de un modelo de centro de votación grande. Vea el Apéndice A para obtener la metodología completa del tamaño de la instalación.

Table 1. Límites del tamaño del centro de votación

Tamaño del centro de votación	Pies cuadrados obligatorios	Capacidad para BMD
Pequeño	<1,999	<10
Pequeño/mediano	2,000-2,449	10
Mediano	2,450-3,849	30
Grande	>3,850	50

la Oficina de Registro e Inscripciones y la Secretaría del Condado usó estos requisitos y aspectos operacionales y estatales para llevar a cabo un análisis de datos complejo que brindara parámetros cuantificables para evaluar las instalaciones y seleccionarlas como posibles centros de votación.

## 2.2 ANÁLISIS DE LA DEMANDA

Determinar las ubicaciones de los centros de votación exigió un proceso sólido basado en datos que integrara los requisitos locales y estatales con las condiciones socioeconómicas y espaciales además de pronosticar las características y la conducta humanas. El proyecto de ubicación de los centros de votación (The Vote Center Placement Project, VCPP) estuvo enfocado en un análisis de la demanda fundamentada en el espacio para garantizar que los centros de votación y las ubicaciones para depositar el voto por correo postal estuvieran distribuidas de manera equitativa en todo el condado.

### 2.2.1 Zonas principales y de estudio

El Condado de Los Ángeles comprende 88 ciudades y más de 2,600 millas cuadradas de áreas sin constituir. La mayoría de los 10 millones de residentes del condado viven en ciudades constituidas, y aproximadamente 1 millón de residentes viven en áreas sin constituir. Para garantizar que las comunidades en todo el condado reciban representación equitativa en la ubicación de centros de votación y para examinar las condiciones de manera más detallada, el condado fue dividido en zonas de estudio de la comunidad, las cuales posteriormente fueron agrupadas en zonas regionales principales.

Todo el análisis técnico se llevó a cabo a nivel de zonas de estudio; las zonas principales solo se usaron para determinar la distribución equitativa de reuniones comunitarias.

Estos límites geográficos fueron elaborados usando un proceso con un sistema de información geográfica (SIG) que consideró los límites jurisdiccionales existentes tales como distritos de supervisión, ciudades limítrofes y zonas de planificación del condado así como distribución y densidad poblacional. Originalmente se definieron un total de 189 zonas de estudio pero posteriormente se eliminó una comunidad no constituida debido a su anexión a la ciudad de Santa Clarita, lo que finalmente dio un total de 188 zonas. Los límites de las zonas de estudio se muestran en la Figura 3.



### *Metodología*

El proceso de determinación de zonas de estudio comenzó al asignar cada ciudad constituida a una zona individual de estudio. Las ciudades con poblaciones de más de 150,000 personas se dividieron en dos o más zonas de estudio para crear una distribución más uniforme de la población en las zonas de estudio. Se colocó cada una de estas ciudades más grandes en varias zonas de estudio según su población total

- City of Los Angeles: 43 Zonas de estudio
- City of Long Beach: 5 Zonas de estudio
- City of Glendale: 2 Zonas de estudio
- City of Santa Clarita: 2 Zonas de estudio
- City of Lancaster: 2 Zonas de estudio
- City of Palmdale: 2 Zonas de estudio
- City of Pomona: 2 Zonas de estudio
- City of Torrance: 2 Zonas de estudio
- City of Pasadena: 2 Zonas de estudio

Las zonas de estudio de las comunidades no constituidas en el condado se establecieron según la densidad poblacional y la ubicación geográfica. Cada una de las zonas no constituidas se trató de la siguiente manera:

- Las comunidades geográficamente aisladas con poblaciones pequeñas se añadieron a la zona de estudio de la ciudad más cercana.
- Cada una de las comunidades distintas y/o geográficamente aisladas con poblaciones más grandes se convirtió en una zona de estudio individual. Cualquiera de estas comunidades que tenía más de 150,000 personas se dividió entre dos zonas de estudio, como en las ciudades grandes.
- Las comunidades geográficamente adyacentes con poblaciones pequeñas se agruparon según el nombre y la geografía de la comunidad, la distribución poblacional y las zonas estadísticas.
- Se asignó un número único de identificación a cada zona de estudio, tal como figura en la Tabla 2.



Figure 2. Metodología de las zonas de estudio

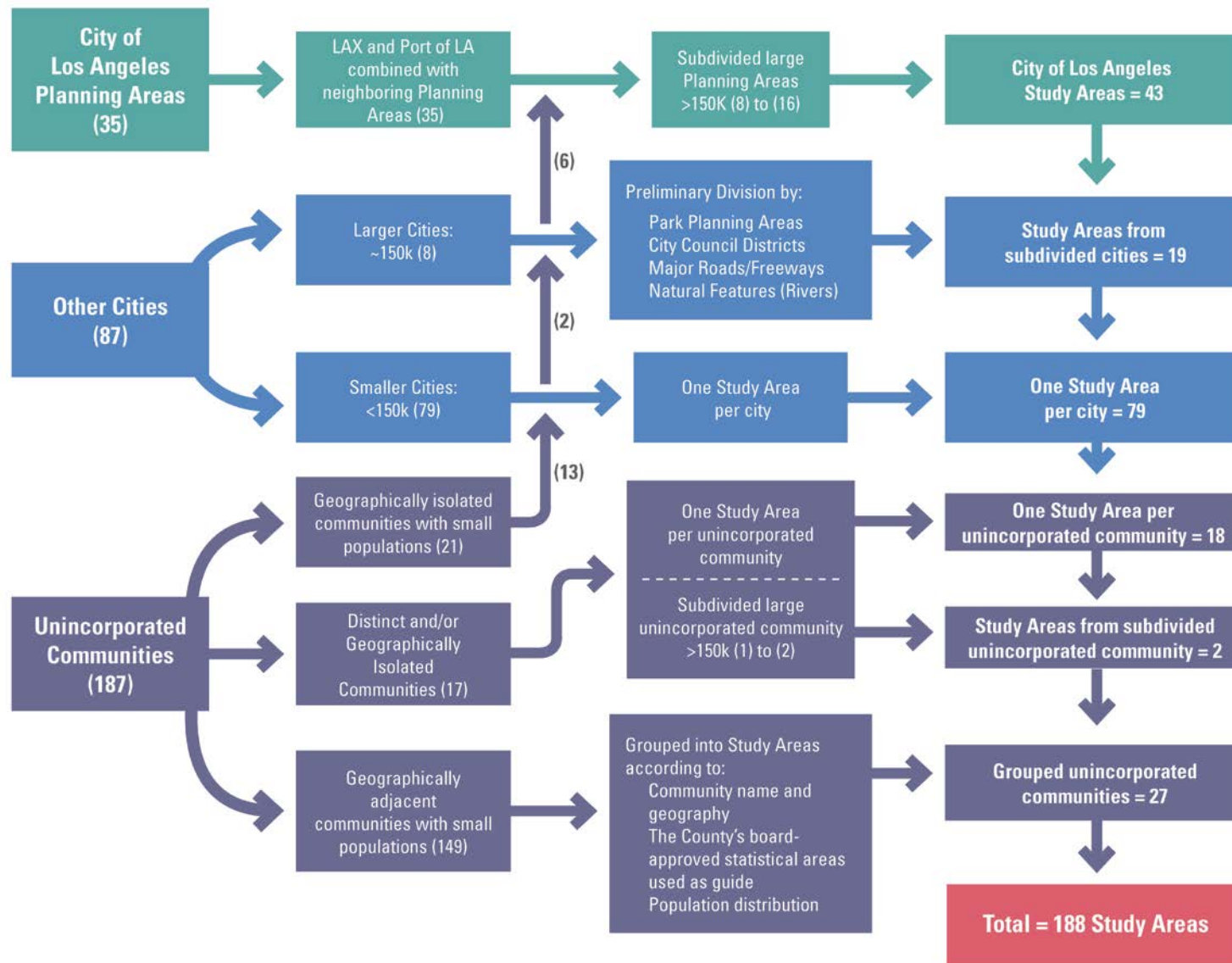


Figure 3. Zonas de estudio en todo el condado, Norte

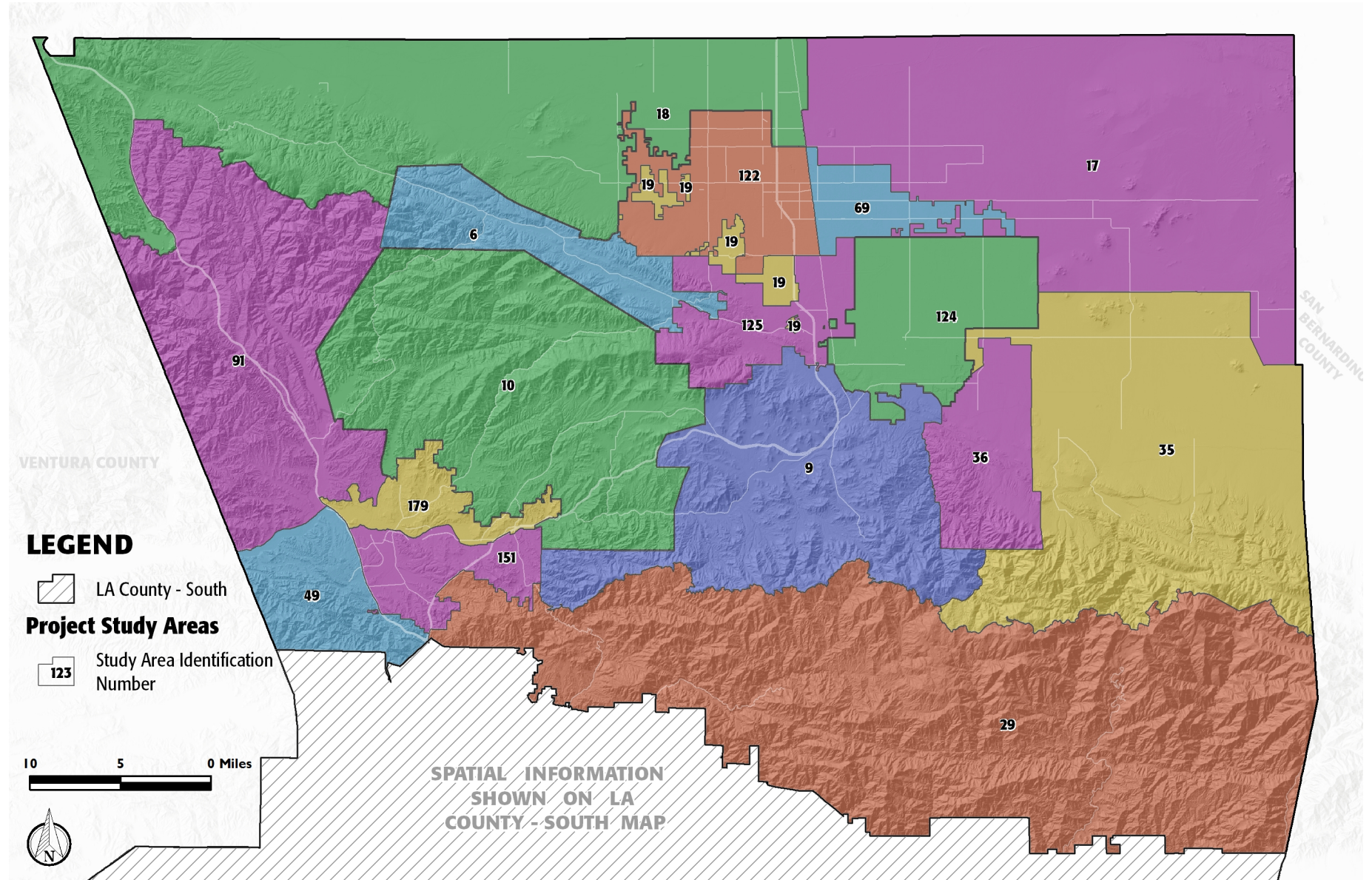




Figure 4. Zonas de estudio en todo el condado, Sur

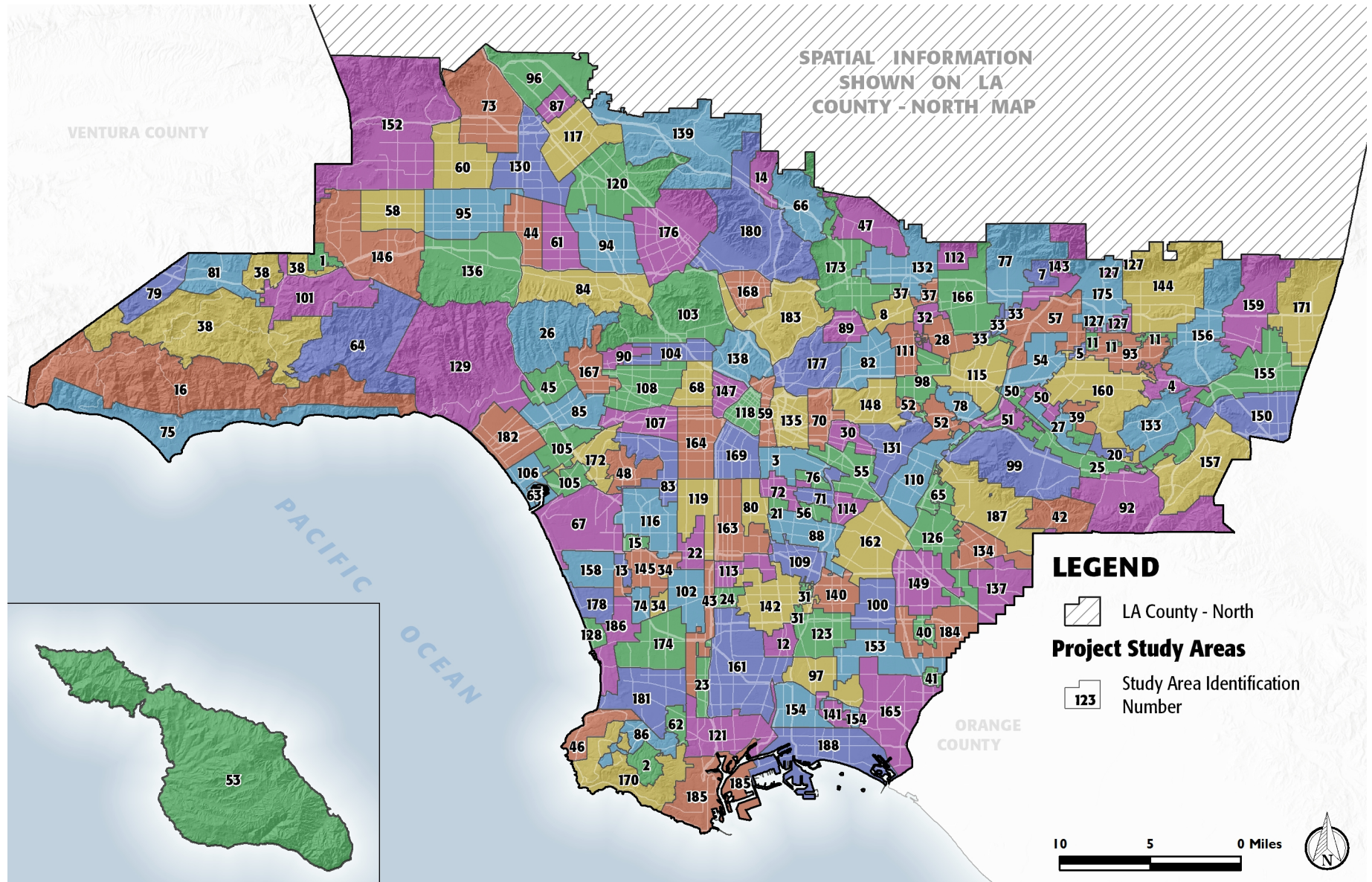


Table 2. Leyenda del mapa de las zonas de estudio

Número de identificación	NOMBRE DE LA ZONA DE ESTUDIO
1	City of Hidden Hills
2	City of Rolling Hills
3	City of Vernon / Uninc. Vernon
4	Unincorporated Covina - San Dimas
5	Unincorporated Covina Islands
6	Unincorporated Leona Valley-Lake Hughes
7	City of Bradbury / Uninc. Bradbury
8	City of San Marino
9	Unincorporated Acton/ Uninc. South Antelope Valley
10	Unincorporated Agua Dulce - Angeles National Forest- Canyon Country
11	Unincorporated Charter Oak Islands
12	Unincorporated Compton
13	Unincorporated Del Aire
14	Unincorporated La Crescenta - Montrose
15	Unincorporated Lennox
16	Unincorporated Malibu
17	Unincorporated Northeast Antelope Valley
18	Unincorporated Northwest Antelope Valley
19	Unincorporated Quartz Hill -Lancaster
20	Unincorporated San Jose Hills
21	Unincorporated Walnut Park
22	Unincorporated West Athens-Westmont
23	Unincorporated West Carson
24	Unincorporated West Rancho Dominguez
25	City of Industry
26	City of LA - Bel Air - Beverly Crest/ Uninc. Hollywood Hills

Número de identificación	NOMBRE DE LA ZONA DE ESTUDIO
27	City of La Puente
28	City of Temple City
29	Unincorporated Angeles National Forest
30	Unincorporated East Los Angeles - Southeast
31	Unincorporated East Rancho Dominguez
32	Unincorporated East San Gabriel - Arcadia
33	Unincorporated Monrovia
34	Unincorporated Hawthorne - Alondra Park
35	Unincorporated Lake Los Angeles - Pearblossom - Liano - Valyermo
36	Unincorporated Littlerock
37	Unincorporated San Pasqual - East Pasadena
38	Unincorporated Santa Monica Mountains - Triunfo Canyon
39	Unincorporated Valinda
40	City of Artesia
41	City of Hawaiian Gardens
42	City of La Habra Heights
43	City of LA - Harbor Gateway
44	City of LA - Van Nuys - North Sherman Oaks
45	City of LA - Westwood / Unincorporated Sawtelle VA Center
46	City of Palos Verdes Estates
47	Unincorporated Altadena
48	Unincorporated Ladera Heights / View Park - Windsor Hills
49	Unincorporated Stevenson - Newhall Ranch
50	Unincorporated Bassett - West Puente Valley
51	Unincorporated Pellissier Village - Avocado Heights
52	Unincorporated Sunrise Village - South San Gabriel - Whittier Narrows
53	City of Avalon - Channel Islands North
54	City of Baldwin Park



Número de identificación	NOMBRE DE LA ZONA DE ESTUDIO
55	City of Commerce
56	City of Cudahy
57	City of Irwindale
58	City of LA - Canoga Park - Winnetka
59	City of LA - Central City North
60	City of LA - Northridge
61	City of LA - Valley Glen - North Sherman Oaks
62	City of Lomita
63	Unincorporated Marina del Rey
64	Unincorporated Topanga Canyon - Topanga
65	Unincorporated West Whittier - Los Nietos
66	City of La Canada Flintridge
67	City of LA - Westchester - Playa del Rey - Los Angeles International Airport
68	City of LA - Wilshire - Koreatown
69	City of Lancaster - Eastside
70	Unincorporated East Los Angeles - Northwest
71	City of Bell
72	City of Huntington Park
73	City of LA - Granada Hills - Knollwood
74	City of Lawndale
75	City of Malibu
76	City of Maywood
77	City of Monrovia
78	City of South El Monte/ Uninc. El Monte - Whittier Narrows
79	City of Westlake Village
80	Unincorporated Florence-Firestone
81	City of Agoura Hills
82	City of Alhambra

Número de identificación	NOMBRE DE LA ZONA DE ESTUDIO
83	City of LA - Baldwin Hills - Leimert - Hyde Park
84	City of LA - Sherman Oaks - Studio City - Toluca Lake - Cahuenga Pass / Uninc. Universal City
85	City of LA - West Los Angeles
86	City of Rolling Hills Estates / Unincorporated Westfield
87	City of San Fernando
88	City of South Gate
89	City of South Pasadena
90	City of West Hollywood
91	Unincorporated Castaic
92	Unincorporated Rowland Heights
93	City of Covina
94	City of LA - North Hollywood - Valley Village
95	City of LA - Reseda - West Van Nuys
96	City of LA - Sylmar
97	City of Long Beach Central
98	City of Rosemead
99	Unincorporated - Hacienda Heights - Whittier
100	City of Bellflower
101	City of Calabasas
102	City of Gardena
103	City of LA - Hollywood - North
104	City of LA - Hollywood - South
105	City of LA - Palms - Mar Vista - Del Rey
106	City of LA - Venice
107	City of LA - West Adams
108	City of LA - Wilshire - West
109	City of Lynwood - Uninc. Lynwood
110	City of Pico Rivera

ESTRATEGIA PARA LOS CENTROS DE VOTACIÓN DEL CONDADO DE LOS ÁNGELES

Número de identificación	NOMBRE DE LA ZONA DE ESTUDIO
111	City of San Gabriel
112	City of Sierra Madre
113	Unincorporated Willowbrook
114	City of Bell Gardens
115	City of El Monte
116	City of Inglewood
117	City of LA - Arleta - Pacoima
118	City of LA - Central City
119	City of LA - South Los Angeles
120	City of LA - Sun Valley - La Tuna Canyon
121	City of LA - Wilmington - Harbor City / City of LA Port of Los Angeles
122	City of Lancaster - Eastside
123	City of Long Beach North
124	City of Palmdale - Eastside / Uninc. South Antelope Valley
125	City of Palmdale - Westside
126	City of Santa Fe Springs
127	Unincorporated Azusa
128	City of Hermosa Beach
129	City of LA - Brentwood - Pacific Palisades
130	City of LA - Mission Hills - Panorama City - North Hills
131	City of Montebello
132	City of Pasadena - Eastside / Uninc. Kinneloa Mesa
133	City of Walnut
134	Unincorporated South Whittier - East La Mirada
135	City of LA - Boyle Heights
136	City of LA - Encino - Tarzana
137	City of La Mirada
138	City of LA - Silver Lake - Echo Park - Elysian Valley

Número de identificación	NOMBRE DE LA ZONA DE ESTUDIO
139	City of LA - Sunland - Tujunga - Lake View Terrace - Shadow Hills
140	City of Paramount
141	City of Signal Hill
142	City of Compton
143	City of Duarte
144	City of Glendora / Unincorporated Glendora
145	City of Hawthorne
146	City of LA - West Hills - Woodland Hills \ Uninc. Canoga Park - West Hills
147	City of LA - Westlake
148	City of Monterey Park
149	City of Norwalk
150	City of Pomona - Southside
151	Santa Clarita - South
152	City of LA - Chatsworth - Porter Ranch / Uninc. Northridge - Canoga Park - Oat Mtn.
153	City of Lakewood / Unincorporated Lakewood
154	City of Long Beach West
155	City of Pomona - Northside
156	City of San Dimas / Unincorporated San Dimas
157	City of Diamond Bar
158	City of El Segundo
159	City of La Verne / Unincorporated La Verne - Claremont
160	City of West Covina
161	City of Carson
162	City of Downey
163	City of LA - Southeast Los Angeles
164	City of LA - Exposition Park - University Park - Vermont Square
165	City of Long Beach East / Unincorporated Long Beach
166	City of Arcadia



---

Número de identificación	NOMBRE DE LA ZONA DE ESTUDIO
167	City of Beverly Hills
168	City of Glendale - Southside
169	City of LA - Southeast Los Angeles - North
170	City of Rancho Palos Verdes
171	City of Claremont / Unincorporated Claremont
172	City of Culver City
173	City of Pasadena - Westside
174	City of Torrance - North
175	City of Azusa
176	City of Burbank
177	City of LA - Northeast Los Angeles - South
178	City of Manhattan Beach
179	Santa Clarita - North
180	City of Glendale - Northside
181	City of Torrance - South
182	City of Santa Monica
183	City of LA - Northeast Los Angeles - North
184	City of Cerritos \ Unincorporated Cerritos
185	City of LA - San Pedro - LA Port of Los Angeles - Uninc. La Rambla
186	City of Redondo Beach
187	City of Whittier
188	City of Long Beach South



### 2.2.2 Capa de datos

Después de establecer las zonas de datos, se aplicaron capas de datos fundamentales para determinar donde se deberían ubicar los centros de votación para las elecciones de 2020 de acuerdo con las pautas en los requisitos VCA y otros requisitos establecidos por el personal de las elecciones del condado. Debido a las extensas capas de datos requeridos a niveles estatales y locales, era primordial que los datos usados en cada análisis fueran lo más precisos y estuvieran actualizados. Se obtuvieron los datos con los aportes del Comité Consultivo Técnico de VSAP y el Comité Consultivo que brindó acceso a un conjunto de datos actuales.

Cada capa de datos requería una fuente de datos distinta y una estrategia particular al análisis. Este análisis ayudó a los investigadores para que examinen la relación entre los factores socioeconómicos, de vida, laborales, de transporte y de votación. La meta del examen de las capas de datos seleccionados fue identificar la presencia y la distribución geográfica de las condiciones señaladas en la VCA y los requisitos locales. Los aspectos de datos se indican en las Tablas 3 y 4. Se puede encontrar una descripción de la metodología en el Apéndice B.

Table 3. Capas de datos requeridas por la VCA.

Aspectos mínimos de ubicación de las urnas para depositar las boletas electorales y los centros de votación requeridos por la VCA
• Cercanía al transporte público
• Distancia y tiempo para llegar a la urna para depositar la boleta electoral/centro de votación por carro o transporte público
• Perfil del tráfico cerca de la urna para depositar la boleta electoral y el centro de votación
• Cercanía a centros de población
• Cercanía a poblaciones geográficamente aisladas
• Cercanía a comunidades de bajos ingresos
• Cercanía a votantes con discapacidades
• Cercanía a comunidades que hablan idiomas minoritarios
• Cercanía a comunidades que cuentan con pocos automóviles
• Cercanía a votantes aptos que no están inscritos

- Cercanía a comunidades con índices de votación por correo postal históricamente bajos

Table 4. Aspectos adicionales de datos del Condado de Los Ángeles

Aspectos adicionales de datos
• Cercanía a centros de trabajo
• Cercanía a zonas con alta densidad de votantes
• Cercanía a actividades de consumo
• Cercanía a actividades de transporte compartido
• Cercanía a poblaciones jóvenes (entre 18 y 24 años)
• Cercanía a vecindarios transitables a pie
• Cercanía a estacionamiento accesible, gratis o con descuento
• Cercanía a barreras conocidas (físicas y puntos habituales de accidentes peatonales y en bicicleta)
• Actividad de la zona de origen/destino

La siguiente sección explica la metodología usada en cada capa que fue usada para determinar las zonas en las que se deben ubicar los centros de votación. En combinación, las capas justifican las condiciones y las barreras que influyen el comportamiento de los votantes en las diversas comunidades del Condado de Los Ángeles.

## CRITERIOS SOCIOECONÓMICOS

### Comunidades geográficamente aisladas

Para asegurarse de que todos los votantes tengan oportunidades equitativas para votar, se consideró cuidadosamente la cercanía de los centros de votación a las poblaciones geográficamente aisladas. La densidad de todos los votantes aptos en comunidades aisladas, incluidos los votantes aptos no inscritos, fue proyectada en todo el condado. Las zonas urbanas y las distancias de las comunidades aisladas a partes más pobladas del condado fueron ilustradas y usadas en el análisis de la demanda para garantizar el acceso. Los datos de segmentos de calles de la Oficina de Registro e Inscripciones y la Secretaría Municipal del Condado se usaron junto con las poblaciones de votaciones aptos para definir y examinar las comunidades aisladas.



Las *comunidades aisladas* son aquellos segmentos de calles que cumplen con los siguientes requisitos:

- Contienen 1 o más votantes aptos
- Están a más de 2 millas de cualquier autopista
- Están a más de 2 millas de una “zona urbana” como se define en el Censo de 2010

Se usó un tope de 0.25 millas alrededor de los segmentos de calles que reunían estos requisitos, lo cual creó varias zonas distintas. Se calculó la distribución de votantes aptos y la densidad de votantes totales en cada una de estas zonas. Se agruparon las distancias de comunidades aisladas en 0.25 a 1 milla, 1 a 5 millas, 5 a 10 millas y más de 10 millas. Estas distancias se usaron para reportar los aspectos especiales para asegurar el acceso a los votantes que tienen barreras geográficas para votar.

### *Comunidades de bajos ingresos*

La Oficina de Registro e Inscripciones y la Secretaría del Condado se comprometieron a satisfacer las necesidades de las diversas poblaciones en todo el Condado de Los Ángeles, especialmente para aquellas que han sido históricamente relegadas en procesos democráticos. Obtener una mejor comprensión de estas poblaciones fue fundamental cuando se determinaba la ubicación más accesible de los centros de votación.

Para determinar donde estarían los centros de votación para las poblaciones de bajos ingresos, se evaluaron y delinearono para identificar porcentajes de la población del condado que pertenecía a las familias de bajos ingresos. Según el Departamento de Vivienda y Desarrollo Urbano (Department of Housing and Urban Development, HUD), se define familias de bajos ingresos a las familias cuyos ingresos son menores del 80 por ciento del ingreso familiar mediano, el cual es \$64,300 para el Condado de Los Ángeles. Los datos de la población de bajos ingresos totales brindados por HUD y los datos del censo de población total fueron usados para calcular el porcentaje de población en la categoría de bajos ingresos para cada grupo de bloque censal. Tener conocimiento de dónde viven estas familias de bajos recursos le informó a los investigadores sobre dónde buscar posibles centros de votación cercas a estos hogares.

### *Comunidades que hablan idiomas minoritarios*

Para garantizar que la nueva experiencia de votación satisfaga las necesidades del diverso electorado del condado, lo que incluye a votantes que proceden de más de 180 países, La Oficina de Registro e Inscripciones y la Secretaría del Condado seguirán brindando apoyo lingüístico en 12 idiomas de acuerdo con el modelo del centro de votación. Las poblaciones categorizadas como minorías lingüísticas fueron identificadas

para resaltar las comunidades con una proporción superior de hablantes de inglés que no dominan dicha lengua. La clasificación del censo de los Estados Unidos y la definición usada en este análisis define la frase *comunidades que hablan idiomas minoritarios* como aquellas que hablan otro idioma y no hablan muy bien inglés. Se usaron los datos del censo que mostraban a la población mayor de 5 años que habla otros idiomas y que no habla muy bien inglés para calcular el porcentaje y la densidad por acre de las comunidades que hablan idiomas minoritarios.

### *Comunidades que cuentan con pocos automóviles*

Comprender las barreras que impiden el movimiento y fomentar medios alternativos de transporte es fundamental al planificar los centros de votación accesibles. Se analizó la cercanía a comunidades que cuentan con pocos automóviles para identificar las posibles barreras que podrían dificultar el acceso a centros de votación. El análisis de la demanda evaluó el porcentaje de unidades de vivienda ocupadas en cada grupo de cuadra del censo en el condado que no tenían acceso a un automóvil y resaltó a las comunidades que tenían una proporción superior de personas sin acceso a un automóvil. Se usaron los datos del censo que indicaban este porcentaje para calcular el porcentaje y la densidad por acre en cada grupo de bloque y no se identificaron los grupos de bloque sin unidades de vivienda ocupadas.

## **CRITERIOS DE VIDA/LABORALES**

### *Centros de población residencial de los votantes*

Para congregar a las personas en donde están, sin que importen sus circunstancias socioeconómicas en particular, la cercanía de los centros de votación a los centros de población encabeza el análisis de la demanda. Debido a la distribución irregular de la población en todo el condado, no se pudieron medir adecuadamente los centros de población únicamente con los datos del censo. Aunque los datos del censo transmiten información precisa sobre la población en áreas urbanas, las áreas rurales con límites geográficos grandes y poca población no se reflejan en el análisis de forma exacta. Por lo tanto, se usaron datos específicos de votantes aptos con el fin de determinar los centros poblacionales, y se visualizó la distribución poblacional usando áreas geográficas designadas por el censo.

Se calcularon los votantes aptos por grupos de bloque censal a partir de datos de la Oficina de Registro e Inscripciones y la Secretaría del Condado que mostraban a los votantes aptos inscritos y no inscritos con el fin de corroborar los patrones de votación actuales y futuros. Para calcular la densidad, se midió una representación aproximada de zonas pobladas dentro de cada bloque censal. Este método excluyó las zonas sin votantes aptos (menos de 0.25 votantes aptos por acre) en grupos de bloque grandes

en las partes norte y oeste del condado pero se consideraron los votantes en áreas poco pobladas. Este método garantizó que el análisis de la demanda indicara debidamente la cercanía a los centros poblacionales en las diversas geografías de población del condado.

### *Cercanía a centros de trabajo*

La transición al modelo de centros de votación brinda la libertad a los votantes para emitir su voto en cualquier centro de votación del condado, y se asume que una parte de los votantes querrá votar cerca de su trabajo o su ruta entre la casa y el trabajo. Para evaluar dónde trabajan los votantes del Condado de Los Ángeles, los investigadores analizaron poblaciones con jornadas diurnas usando datos laborales brindados por la Asociación de Gobiernos del Sur de California (Southern California Association of Governments, SCAG). Los investigadores identificaron la densidad laboral para mostrar zonas con centros de trabajo con baja y alta densidad dentro del condado.

Para analizar los centros laborales en el área metropolitana del Condado de Los Ángeles, se usaron los datos laborales del nivel 1 de la Zona de análisis de transporte (Transportation Analysis Zone, TAZ) para calcular la densidad laboral por zona de análisis de transporte.

Para analizar los centros laborales de la Isla de Santa Catalina, se calculó la densidad laboral al agregar los datos LODES (Longitudinal Origin-Destination Employment Statistics) al nivel de bloque censal.

## CRITERIOS DE LOS VOTANTES

### *Votantes con discapacidades*

El nuevo sistema de votación del Condado de Los Ángeles está diseñado para que todos los votantes tengan acceso, al garantizar que cada centro de votación cuente con equipo de votación completamente accesible, que los centros de votación cumplan con los requisitos de accesibilidad ADA y que se considere la cercanía de los centros de votación para los votantes con discapacidades. Se pudo calcular el número de personas con discapacidades mayores de 16 años y el porcentaje de densidad de las personas con discapacidades en cada censo, usando datos de la Encuesta sobre la Comunidad Estadounidense del año 2016. El porcentaje de la población con discapacidades del condado en cada zona censal fue calculado para identificar a las comunidades con una proporción más alta de personas con discapacidades para que los investigadores pudieran buscar activamente centros de votación cerca de las casas de dichos votantes.

### *Votantes aptos no inscritos*

La Oficina de Registro e Inscripciones y la Secretaría del Condado tiene el compromiso de adaptarse a los votantes inscritos actuales así como tener en cuenta las necesidades de poblaciones futuras de votantes. La incorporación de esta toma de consciencia en la determinación de ubicaciones para los centros de votación tiene el fin de aumentar la participación de los votantes a través de la facilidad de acceso y los procesos eficientes que aumenten la participación y eliminen las barreras con el tiempo.

Para entender la distribución de personas aptas para votar pero que no están inscritas, se calculó la densidad de estas por grupo de bloque censal usando datos la Oficina de Registro e Inscripciones y la Secretaría Municipal del Condado que mostraban a los votantes no inscritos en niveles de calles. Solo se analizaron los grupos de bloque que se encontraban dentro de un tope de 0.25 millas alrededor de los segmentos de calles con uno o más votantes aptos no inscritos. Este método ayudó a excluir las zonas sin votantes no inscritos en grupos de bloque grandes en las partes norte y oeste del condado, pero se consideraron los votantes no inscritos en áreas poco pobladas.

### *Niveles bajos de votación por correo postal*

Para apoyar la meta de VCA de aumentar la participación en la votación por correo postal en todo el estado, fue importante identificar a las comunidades con niveles históricos bajos de votación por correo postal para asegurarse de que estén cerca de ubicaciones convenientes para depositar sus boletas electorales y que aún así tengan acceso a centros de votación. Esto expande las opciones de votación y también confirma la preferencia históricamente demostrada del voto en persona.

Se usó una estimación de la votación por correo postal a nivel de la ciudad en las elecciones de 2020 para analizar este criterio de demanda de los votantes.

### *Votantes inscritos con predisposición alta a participar*

Para asegurarse de que los votantes con predisposición alta a participar en las elecciones continúen participando, los investigadores ubicaron e identificaron la densidad de votantes por grupo de bloque. Solo se mostraron en el análisis cartográfico los grupos de bloque que se encontraban dentro de un tope de 0.25 millas alrededor de los segmentos de calles con uno o más votantes con predisposición alta a participar. Este método ayudó a excluir las zonas sin votantes en grupos de bloque grandes en las partes norte y oeste del condado, pero se consideraron los votantes no inscritos en áreas poco pobladas.

### *Votantes nuevos*

Se analizó la densidad de votantes nuevos (personas de 15 a 17 años) usando el área de cualquier grupo de bloque censal que se encontraba dentro de un tope de 0.25 millas



alrededor de los segmentos de calles identificados con uno o más votantes aptos por grupo de bloque censal. Se usaron los datos del censo para calcular el número de personas de 15 a 17 años por grupo de bloque. Este método ayudó a excluir las zonas sin votantes en grupos de bloque grandes en las partes norte y oeste del condado, pero se consideraron los votantes no inscritos en áreas poco pobladas.

## CRITERIOS DE TRANSPORTE

### *Acceso al transporte*

El acceso al transporte público es un factor clave que se consideró en la ubicación estratégica de centros de votación para garantizar la comodidad y la accesibilidad de todos los votantes. Por lo general, las comunidades de bajos ingresos dependen del acceso al transporte, y los votantes nuevos muestran preferencias en el uso de transporte por elección en lugar de por necesidad. Los investigadores analizaron la cercanía de los votantes actuales y futuros y los posibles centros de votación y ubicaciones para depositar la boleta electoral por correo postal a redes locales de transporte público para comprender el movimiento de los votantes y las barreras para acceder a ubicaciones posibles.

Se recopilaron datos de la Autoridad de Transporte Metropolitano de Los Ángeles (METRO) con respecto a todas las paradas de autobuses de ruta fija. Se clasificaron las paradas de autobuses como de alta o baja calidad según los intervalos de frecuencia de servicio de menos de 15 minutos, o de más de 15 minutos, respectivamente. Luego se clasificó el acceso al transporte en todo el condado en categorías que iban desde "acceso excelente al transporte" a "ningún acceso al transporte". La puntuación "excelente" se refiere a las zonas que están a una distancia de 0.25 millas a pie de las paradas de autobús de alta calidad. Para otros niveles de puntuación, se creó un tope alrededor de paradas de autobús usando las distancias de la Tabla 5.

Table 5. Categorías de acceso al transporte

<b>Excelente</b>	zonas dentro de 0.25 millas de distancia a una parada de autobús de alta calidad
<b>Bueno</b>	zonas dentro de 0.5 millas de distancia a una parada de autobús de alta calidad
<b>Regular</b>	zonas dentro de 0.25 millas de distancia a una parada de autobús de baja calidad
<b>Malo</b>	zonas dentro de 0.5 millas de distancia a una parada de autobús de baja calidad
<b>Ninguno</b>	zonas más de 0.5 millas de cualquier parada de autobús

### *Congestión vehicular y patrones de tráfico*

Los investigadores analizaron el transporte y la congestión vehicular por medio de la identificación de conteos por milla en las pistas en cada zona de análisis de transporte, reconociendo que los patrones de tráfico y las barreras de acceso dificultan el proceso de votación. Se usaron los datos de las calles del Condado de Los Ángeles para calcular el número de millas en las pistas dentro de cada TAZ y Esri brindó datos que se usaron para calcular el número total de conteos de transporte por TAZ. Se dividió el número total del conteo de tráfico registrado entre el número total de millas en las pistas en cada TAZ. Este análisis le sirvió a los investigadores para evitar cualquier zona muy congestionada cuando determinaran las ubicaciones de los centros de votación.

### *Estacionamiento públicamente accesible*

Para facilitar la participación de los votantes, es importante que tengan acceso fácil al centro de votación de su preferencia, sin que la falta de estacionamiento se lo impida, especialmente para aquellos que necesitan estacionamiento accesible según la ADA. Los investigadores buscaron garantizar la comodidad de los votantes al dar prioridad al estacionamiento gratuito y accesible como un requisito mínimo de un centro de votación adecuado.

Se recopilaron datos de los parques de estacionamiento para hacer un análisis de densidad que considerara la comodidad de cada parque de estacionamiento. Este análisis dio mayor valor al estacionamiento gratuito y público. El análisis indicó la densidad de sitios de estacionamiento públicamente accesibles en el condado; sin embargo, no mostró espacios accesibles según la ADA, los cuales fueron examinados a través del proceso de evaluación por computadora y las evaluaciones en los mismos centros de votación.

Figure 5. Capas de datos, parte 1

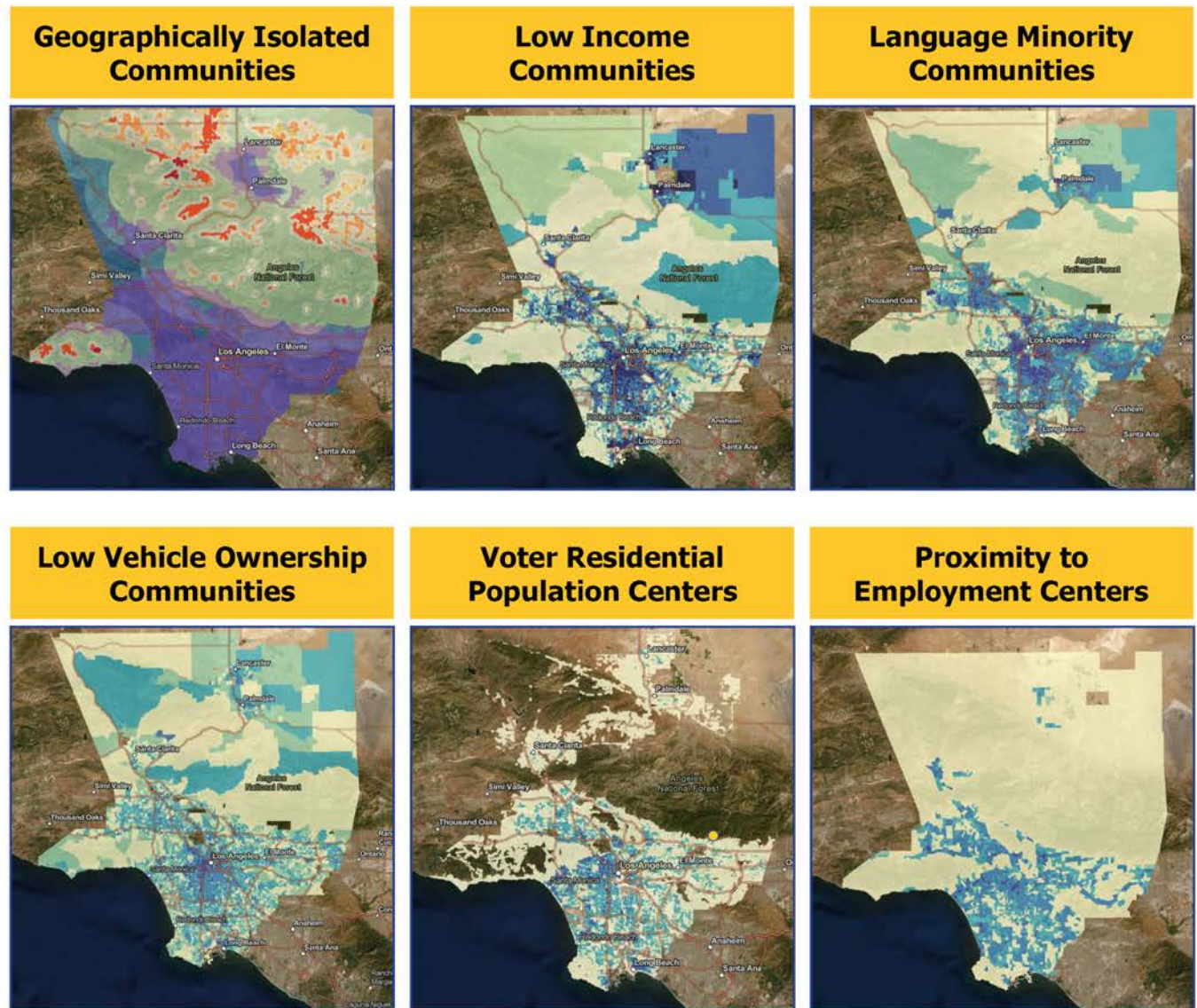
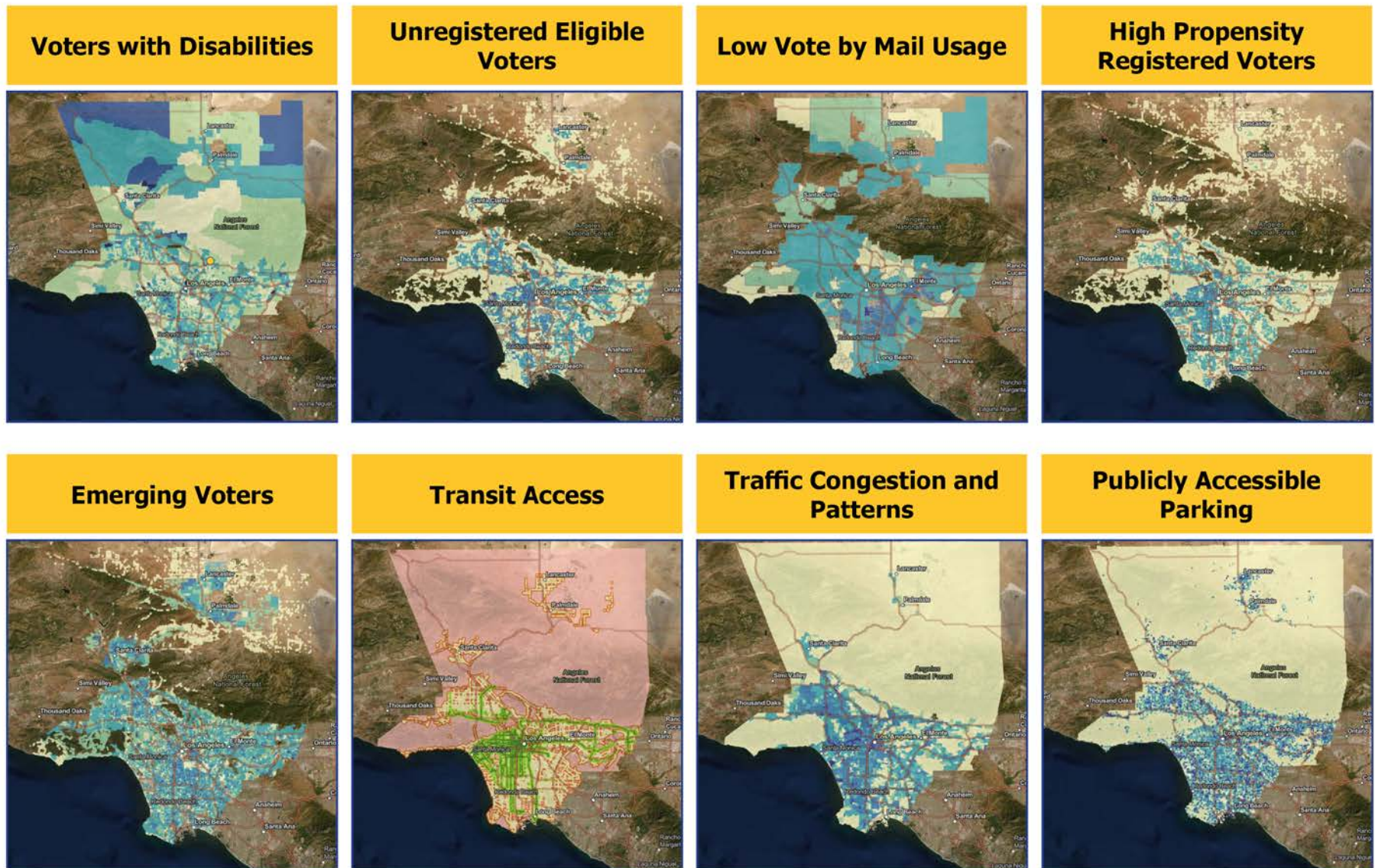




Figure 6. Capas de datos, parte 2



## 2.3 EVALUACIÓN DE LAS INSTALACIONES

Para identificar posibles instalaciones de los centros de votación, PlaceWorks hizo una evaluación exhaustiva de los lugares de votación recientes e históricos para determinar si alguno de ellos sería un centro de votación ideal. PlaceWorks también identificó instalaciones no convencionales que nunca antes habían sido usadas para las elecciones. Usando las capas de datos identificadas en la Sección 2.2.2, también se identificaron instalaciones que nunca antes han sido usadas para las elecciones y se evaluó su conveniencia. El proceso de revisión de estas instalaciones necesitó unos ocho meses de investigación por internet, análisis geoespacial, entrevistas telefónicas, evaluaciones en la práctica y participación de las partes interesadas, lo que originó una base de datos de más de 10,000 ubicaciones posibles para centros de votación.

### 2.3.1 Participación de partes interesadas

Para obtener más información sobre las condiciones de las instalaciones, PlaceWorks colaboró con sus dueños, operadores y usuarios que las usan con frecuencia y que saben en qué condición se encuentran. La participación de las partes interesadas tuvo lugar para ajustarse a las preferencias y disponibilidad de dichas partes. Las colaboraciones se hicieron de diferentes maneras, pero todos tuvieron el fin de verificar las condiciones de las instalaciones tales como:

- horario de funcionamiento
- persona de contacto
- accesibilidad según ADA
- estacionamiento y acceso general
- tamaño de las habitaciones de la instalación
- características de seguridad
- electricidad y conexión a redes
- programación continua

### SECRETARÍA MUNICIPAL

Las secretarías municipales tuvieron un papel importante al verificar las condiciones de las instalaciones, conectar a los investigadores con las personas de contacto de las instalaciones y motivar al público en general para que participe y dé sus opiniones. PlaceWorks reunió a los secretarios en la Conferencia anual de la Oficina de Registro e

Inscripciones y la Secretaría Municipal y la Secretaría del Condado y presentó manuales especializados que incluyeron una lista de posibles instalaciones y sus mapas correspondientes. Después de la conferencia, los secretarios se dedicaron a evaluar y brindar sus opiniones en hojas de cálculo, las cuales fueron usadas por los investigadores para determinar la conveniencia inicial de un centro.

En algunos casos, los secretarios municipales también usaron sus redes locales para conectar a los investigadores con los administradores de las instalaciones, los dueños de los negocios y otros contactos de organismos con conocimiento adicional sobre las condiciones de las propiedades.

### ORGANISMOS PÚBLICOS

Los organismos públicos tuvieron un papel importante en la verificación del estado de las instalaciones ya que muchas instalaciones viables, tales como bibliotecas, centros comunitarios y municipalidades pertenecen al estado. Los organismos colaboraron con los investigadores para evaluar hojas de cálculo a medida de todas las instalaciones en sus jurisdicciones. En algunos casos, los líderes institucionales pudieron verificar la información de todas las instalaciones; en otros, se conectó a los investigadores con administradores de las instalaciones para que brinden perspectivas desde su experiencia directa y ayuden a programar las visitas a las instalaciones. Los organismos públicos que fueron consultados para esta iniciativa son:

- El Departamento de Control y Cuidado de Animales del Condado de Los Ángeles
- El Departamento de Parques y Recreación del Condado de Los Ángeles
- El Departamento de Agua y Energía del Condado de Los Ángeles
- El Departamento de Desarrollo de la Fuerza Laboral y Servicios para la Tercera Edad y la Comunidad del Condado de Los Ángeles
- Las bibliotecas del Condado de Los Ángeles
- El Departamento de Planificación de la Ciudad de Los Ángeles
- El Departamento de Public Works de la Ciudad de Los Ángeles
- El Departamento de Recreación y Parques de la Ciudad de Los Ángeles
- La Biblioteca Pública de la Ciudad de Los Ángeles
- El Departamento de Desarrollo Económico y de la Fuerza Laboral de la Ciudad de Los Ángeles
- Los distritos escolares
- la Autoridad de Transporte Metropolitano del Condado de Los Ángeles (Metro)



## EL CONSEJO INTERNACIONAL DE CENTROS COMERCIALES

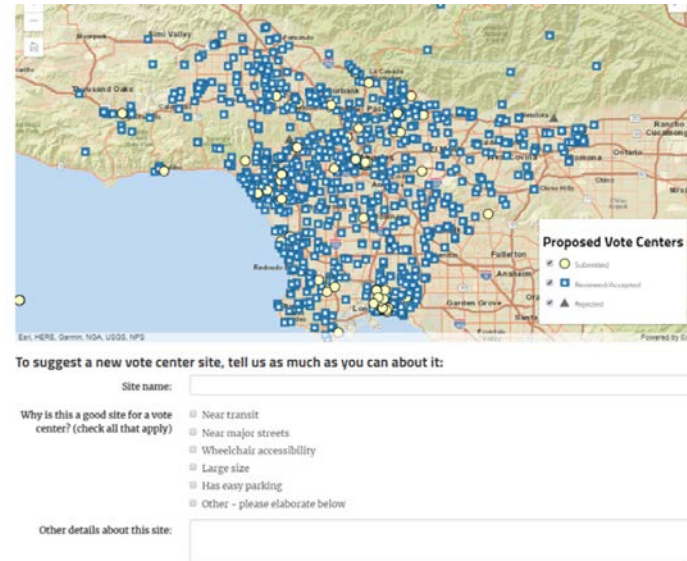
La Oficina de Registro e Inscripciones y la Secretaría del Condado y los investigadores del proyecto identificaron una estrategia innovadora para encontrarse con los votantes en donde ya se reúnen al buscar de forma estratégica instalaciones comerciales que cumplen con los requisitos y crean un entorno acogedor y cómodo para que los votantes emitan sus votos. Identificar las instalaciones comerciales adecuadas fue un proceso complejo que tomó en consideración las plazas libres, la presencia de salas comunitarias, y la capacidad para contactar a la persona de contacto de las instalaciones más adecuada para que participe en este proceso.

Para comunicarse con las personas de contacto fundamentales de las instalaciones comerciales, La Oficina de Registro e Inscripciones y la Secretaría del Condado participaron en la Conferencia y Simposio Western Conference and Deal Making Symposium auspiciados por el Consejo Internacional de Centros Comerciales. El evento reunió a líderes de la industria inmobiliaria, tales como agentes de bienes raíces, corredores y administradores de propiedades interesados en las tendencias y necesidades inmobiliarias regionales. Al asistir a este evento, La Oficina de Registro e Inscripciones y la Secretaría del Condado y PlaceWorks pudieron verificar la disponibilidad y el estado de las instalaciones.

## PÚBLICO EN GENERAL: PORTAL EN LÍNEA DE VCPP

El Portal de Ubicación de los Centros de Votación es una herramienta en línea accesible al público que permitió que las personas comentaran sobre posibles ubicaciones de centros de votación usando un mapa interactivo. El Portal permitió que los participantes sugirieran instalaciones al señalar una ubicación específica en el mapa para identificar una ubicación para un posible centro de votación y brindar detalles de dicha instalación tales como su nombre, información de contacto, fotos y características que la harían una ubicación ideal. Los participantes también pudieron evaluar y comentar sobre las ubicaciones sugeridas para compartir puntos de vista sobre las características y condiciones de las instalaciones, tales como su cercanía al transporte público, accesibilidad según ADA, horario de funcionamiento, disponibilidad y condiciones de estacionamiento, percepción de la seguridad y naturaleza de toda el vecindario.

Figure 7. Portal en línea VCPP



El Portal ha sido diseñado para que sea de fácil acceso por medio de computadoras de escritorio, tabletas y dispositivos móviles con el fin de estimular la participación. Se diseñó una plataforma fácil de usar, funcional, organizada de forma lógica y con gráficos atractivos con la intención de complacer a usuarios con todo tipo de habilidades y se incluyeron características de accesibilidad tales como letras fáciles de leer, colores y compatibilidad interactiva entre la pantalla y el lector. El Portal permitió descargar las instalaciones sugeridas en un formato de lista para los usuarios que podrían no sentirse cómodos usando mapas.



Para fomentar la participación intercultural y multilingüe, el Portal se tradujo a 13 idiomas:

- Armenio | Հայերեն
- Chino | 中文
- Inglés
- Farsi | فارسی
- Hindi | हिन्दी
- Japonés | 日本語
- Khmer | ខ្មែរ
- Coreano | 한국어
- Ruso | русский
- Español
- Tagalog
- Tailandés | ไทย
- Vietnamita | Tiếng Việt

El Portal de Ubicación de los Centros de Votación estará disponible desde mayo de 2018 a marzo de 2019. Durante este período de 10 meses, PlaceWorks ha revisado unos 1,700 comentarios y sugerencias enviadas por el público.

### PÚBLICO EN GENERAL: REUNIONES COMUNITARIAS

Además de la participación en línea a través del Portal, La Oficina de Registro e Inscripciones y la Secretaría del Condado involucró al público a través de una iniciativa sólida de participación comunitaria que comprendió 67 reuniones durante ocho meses. Esta iniciativa en todo el condado informó al público sobre la Ley de Elección del Votante y el Proyecto de Ubicación de los Centros de Votación y los invitó a comentar y sugerir ubicaciones de centros de votación.

Los participantes visitaron estaciones abiertas para el público en general en las que conocieron a los representantes de las organizaciones comunitarias, asesores técnicos o personal del condado, y recibieron un tutorial que los guió a través de las diversas funciones del portal. También pudieron hacer comentarios y dar sugerencias en tiempo real a través del Portal VCPP o escribir tarjetas con comentarios. Posteriormente, se ingresó en el Portal la información de las tarjetas de comentarios y sugerencias recibidas

durante las reuniones comunitarias para asegurarse de que el público pueda ver todos los comentarios y sugerencias hechos en las reuniones comunitarias.

Los facilitadores de las reuniones también distribuyeron postales impresas con un código QR vinculado con el Portal para brindar acceso fácil a los participantes a través de sus dispositivos móviles durante la reunión o en su tiempo libre. Se puede encontrar más información sobre las reuniones comunitarias en la Sección 3.3.

Figure 8. Folletos tipo postal





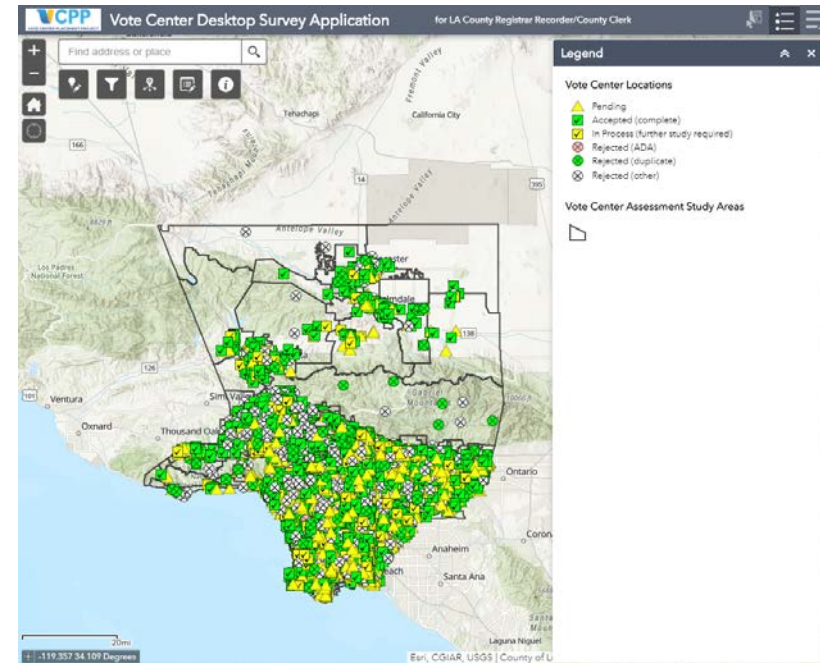
### 2.3.2 Evaluación de los centros: Evaluación por computadora

#### METODOLOGÍA

La fase de revisión por computadora de la evaluación de las instalaciones permitió que se hiciera una evaluación en línea de posibles centros y posteriormente entrevistas telefónicas, las cuales dieron como resultado el primer nivel de interacción con las instalaciones en el proceso de evaluación. Este nivel de análisis comprendió una revisión y perfeccionamiento intensos de los registros de las instalaciones y sirvió para eliminar instalaciones que no reunían los requisitos mínimos, que tenían registros repetidos o que ya no existían.

La información obtenida durante el proceso de revisión por computadora se ingresó en una solicitud en línea de ArcGIS, la aplicación de encuesta por computadora del centro de votación y luego fue utilizada por los investigadores en la práctica para examinar y verificar los detalles de las instalaciones y la información de contacto mientras llevaban a cabo evaluaciones en las instalaciones.

Figure 9. Portal de Revisión por Computadora



#### Revisión de datos

La primera etapa de la revisión por computadora comprendió una revisión y calificación preliminar de cada instalación usando herramientas cartográficas de la red, registros públicos, capas de datos GIS del condado, guías comerciales locales y búsquedas generales en el internet. El objetivo de esta investigación fue determinar si una instalación reunía los requisitos mínimos y debía pasar a la siguiente etapa de análisis o si debía ser eliminada por ser un centro inapropiado. Los requisitos mínimos comprendieron lo siguiente:

- Disponibilidad y ubicación del estacionamiento; estacionamiento general y accesible según ADA
- Distancia al transporte público
- Accesibilidad según ADA
- Estado de las instalaciones (negocio cerrado, edificio en demolición, cambio de uso, etc.)
- Horario general de funcionamiento

- Información de contacto confiable
- Disposición para participar

### *Entrevistas telefónicas*

Las instalaciones que reunieron los requisitos preliminares pasaron a la siguiente etapa de análisis, la cual comprendía una entrevista telefónica con el fin de recopilar más detalles con el fin de determinar si el centro estaba dispuesto a participar en el proceso de centro de votación y reunía los requisitos para una visita al centro. Estas conversaciones con frecuencia presentaron la Ley de Elección del Votante y el nuevo modelo de votación, y dieron inicio a un paso fundamental para el establecimiento de una relación fundamental entre los administradores de las instalaciones y el personal electoral del condado.

Los investigadores presentaron las metas del proyecto y las características principales de los centros de votación y buscaron brindar la información faltante identificada durante la etapa de revisión por computadora. No siempre se contó con detalles específicos de las instalaciones a través de las entrevistas telefónicas ya que la persona contactada por lo general no estaba al tanto de los detalles técnicos tales como conectividad a las redes, tamaño de las habitaciones y problemas en la programación. Si los contactos de las instalaciones no podían brindar detalles adicionales pero estaban dispuestos a participar, PlaceWorks colocaba a las instalaciones en la siguiente etapa de análisis. Durante la entrevista, se les pidió a los contactos que verifiquen lo siguiente:

- Habitaciones disponibles (cafetería, sala de reuniones, gimnasio, etc.)
- Tamaño de las habitaciones (pies cuadrados o dimensiones si fuera posible)
- Número de enchufes eléctricos en las habitaciones
- Conectividad a las redes e internet
- Capacidad de almacenamiento
- Barreras para el acceso según ADA
- Disposición para participar de las instalaciones

Las instalaciones que pasaron a la siguiente etapa del análisis recibieron una segunda llamada telefónica para iniciar una visita al centro. En algunos casos, estas segundas llamadas simplemente fueron un recordatorio del proyecto, y los investigadores pudieron programar visitas al centro fácilmente. En otros casos, la segunda llamada contactó a niveles más altos de autoridad que expresaron poca disposición para participar, lo cual ocasionó la eliminación de la posible instalación. En los casos en los que los investigadores no pudieron comunicarse con algún contacto adecuado de la instalación

para verificar detalles y programar una visita al centro, los investigadores hicieron una evaluación externa en esas instalaciones.

El protocolo habitual fue llamar a cada instalación hasta tres veces hasta que se hiciera el contacto. Si había una máquina contestadora, se dejaba un mensaje y, en muchos casos, el último intento de contacto se hizo a través de un correo electrónico.

### *Resultados*

Después de la revisión por computadora y las entrevistas telefónicas, se asignó a cada instalación a una de las siguientes categorías:

- Aceptada: Los centros que reunieron los requisitos mínimos y que están interesados en ser centros de votación.
- En proceso: Los centros que fueron evaluados en línea a través de búsquedas por internet pero que no fueron evaluados a través de entrevistas telefónicas.
- Pendientes/sin definir: Los centros que no fueron evaluados porque ya se había alcanzado el número deseado en la zona de estudio.
- Rechazados (ADA): Centros que no reunieron los requisitos según ADA.
- Rechazados (repetidos): Registros repetidos o con errores.
- Rechazados (otros): Los centros que fueron calificados como inadecuados por razones tales como falta de habitaciones, problemas en la programación, instalaciones que ya no existen, falta de disposición para participar, no ser consideradas instalaciones adecuadas por parte de organismos asociados y secretarías municipales.

Las instalaciones que fueron categorizadas como "Aceptada" o "En proceso" pasaron a la siguiente etapa de análisis, para programar una visita al centro. Las instalaciones categorizadas como "Pendiente" fueron archivadas. Las instalaciones rechazadas fueron archivadas como inapropiadas. Estos centros pueden volverse apropiados si se construyen mejoras de acuerdo con ADA o si están dispuestos a participar.

### *Resultados*

Los investigadores analizaron 188 zonas de estudio que contenían más de 10,000 instalaciones potenciales con la meta de reducir la lista a los 2,300 centros más apropiados. A través del uso de información de capas de datos de centros poblacionales y laborales, los investigadores pudieron elaborar una fórmula para determinar cómo distribuir equitativamente las instalaciones finales de centros de votación en todo el condado. Esta fórmula se usó para establecer el número deseado de centros de votación en cada zona de estudio según los requisitos poblacionales de la VCA.



---

La aplicación de esta fórmula ayudó a los investigadores a reducir la lista a 10,000 instalaciones al buscar estratégicamente instalaciones que no estuvieran a más de 0.25 millas de distancia entre sí, respetando los requisitos poblacionales de la VCA (refiérase a la Sección 1.3.1) que garanticen oportunidades equitativas para emitir el voto en centros de votación en todo el condado.

En un esfuerzo por sobrepasar los requisitos de la VCA, los investigadores multiplicaron el número deseado de centros de votación para cada zona de estudio por 2.2 con el fin de brindarle a La Oficina de Registro e Inscripciones y la Secretaría del Condado más posibles instalaciones que las necesarias, lo que permite tener más flexibilidad al coordinar las elecciones con respecto a la disponibilidad e integración.

Una vez que se cumplieron con los objetivos ajustados según la zona de estudio, las instalaciones estaban listas para programar visitas al centro, con el fin de verificar en persona los resultados de la investigación por computadora y determinar una recomendación final con respecto a la conveniencia de la instalación como un posible centro de votación.

### 2.3.3 Revisión en la práctica / Verificación de resultados en persona

#### METODOLOGÍA

Las instalaciones que pasaron a la etapa de revisión en la práctica del análisis recibieron visitas para que se verificaran las condiciones en el lugar. Los investigadores usaron esta oportunidad para verificar la precisión de la investigación, brindar los datos faltantes e identificar cualquier situación inesperada que podría cambiar la conveniencia del lugar. La meta durante esta etapa del proceso fue determinar qué instalaciones eran las más apropiadas, lo que resultó en recomendaciones finales para 1,000 centros de votación posibles. Los examinadores evaluaron las siguientes condiciones:

- Accesibilidad total
- Presencia de barreras internas
- Estacionamiento designado según la ADA
- Tamaño de habitaciones y espacio de almacenamiento apropiados
- Capacidad de energía y electricidad
- Conectividad segura a redes

En unos seis meses, un equipo de investigadores en la práctica visitaron 2,300 instalaciones en todo el Condado de Los Ángeles. En promedio, los investigadores pasaron de 15 a 30 minutos en cada instalación, manejaron unas 20,000 millas y, en definitiva, dedicaron unas 4,000 horas a la evaluación de las instalaciones.

#### Programación

Para facilitar la participación de los propietarios y administradores, los investigadores comenzaron el proceso de revisión en la práctica llamando por teléfono para avisarles con tiempo antes de visitar un lugar y hacer las evaluaciones en la práctica. Se elaboró una herramienta de programación en línea para hacer un seguimiento del ambicioso proyecto de comunicarse con más de 2,000 instalaciones y coordinar visitas.

Cuando fue necesario, PlaceWorks colaboró con los secretarios municipales y los administradores del distrito escolar para programar evaluaciones que se adaptaran a los horarios de planificación y del personal. Con frecuencia, los secretarios municipales ayudaron a facilitar las conversaciones por medio del envío de recordatorios, la verificación de información de contacto y, en algunos casos, ayudando al acceso en las instalaciones.

PlaceWorks buscó disminuir las molestias e interrupciones en el funcionamiento y planificación habituales y programó visitas al centro según los pedidos de las instalaciones siempre que fuera posible.

En otros casos cuando las instalaciones no tenían un horario de funcionamiento habitual, las visitas se hicieron estratégicamente durante horas de funcionamiento con la esperanza de contactar al administrador de las instalaciones. Esta estrategia fue especialmente importante cuando se evaluaron lugares de culto como iglesias o templos en donde fue difícil contactar a los administradores durante los días de semana.

En los casos cuando los evaluadores no se pudieron comunicar con un contacto de la instalación después de la tercera llamada o mensaje por correo electrónico, se hizo una evaluación externa. Estas evaluaciones externas se limitaron a verificar el estacionamiento y la accesibilidad según la ADA, pero fueron generalmente complementadas con datos recopilados durante la etapa de revisión por computadora del análisis. De todas maneras se hizo la visita al lugar.

#### Recopilación de datos

Con el fin de recopilar datos simplificados en el lugar, los investigadores usaron herramientas de internet a medida tales como Survey123 y Workforce for ArcGIS que eran compatibles con cualquier dispositivo que tuviera una conexión a celular o navegador de internet. Estas herramientas innovadoras permitieron que los investigadores hicieran lo siguiente:

- programar visitas al centro para los investigadores individuales
- ver las visitas asignadas al centro
- planificar rutas para ir en auto según la cercanía de las instalaciones programadas
- llenar formularios de evaluación de las instalaciones
- hacer apuntes sobre las instalaciones
- tomar y guardar fotos de las instalaciones



### *Criterios de evaluación*

Mientras estaban en las instalaciones, los investigadores se concentraron en encontrar los datos faltantes que no se pudieron verificar durante el proceso de revisión por computadora o de apuntar algún cambio o contradicción con los resultados de la investigación por computadora. Los criterios de evaluación para la accesibilidad según la ADA se basaron en la Lista (de referencia) para las mesas electorales de acuerdo con la ADA preparada por el Departamento de Justicia de los Estados Unidos. Se evaluaron cuidadosamente las siguientes características de los centros:

#### 1. Estacionamiento

- Ubicación y cantidad de espacios para estacionar en el lugar (generales y ADA)
- El estacionamiento según la ADA debe estar ubicado en la ruta accesible más corta a la entrada accesible.
- Superficies de estacionamiento según la ADA
- Los espacios ADA deben estar en superficies estables, firmes y antideslizantes y no deben tener grietas ni pavimento roto.
- Inclinación en espacios de estacionamiento ADA (paralela y vertical)
- La inclinación debe ser menor del 2.08 por ciento en cualquier dirección.
- Zonas para recoger y depositar pasajeros
- Si hay varias zonas para depositar pasajeros, por lo menos una zona debe ser accesible.

#### 2. Vía accesible desde el estacionamiento accesible más cercano a la entrada principal

- Ubicaciones de la rampa de acera y principales carencias
- Rampa: inclinación y cresta
- Las rampas deben cumplir con los requisitos de inclinación, ancho, descansillos, pasamanos y protección de bordes.
- Las rampas deben tener un descansillo nivelado en la parte inferior, superior y donde la rampa cambia de dirección.
- Superficie a lo largo del camino
- Las superficies deben ser estables, firmes y antideslizantes.
- Cambios abruptos de elevación u objetos sobresalientes

- La ruta no debe presentar cambios abruptos de nivel, peldaños, bordes altos ni pasillos muy inclinados.
  - Los objetos que se encuentran en la ruta peatonal deben estar a 80 pulgadas por encima de la ruta y no deben sobresalir por más de 12 pulgadas del camino.
  - Los objetos sobresalientes en exteriores eran señales empotradas en la pared o ramas de árboles al alcance de las manos.
  - Los objetos sobresalientes en interiores eran extinguidores de incendios, vitrinas empotradas en la pared, escalinatas abiertas, señales de salida, señales colgantes, carteles y puertas en forma de arco.
  - Otras consideraciones
  - La vía accesible debe tener 36 pulgadas de ancho y no debe tener peldaños ni curvas sin rampas.
  - Si no se pueden eliminar algunas características de la vía accesible, se debe escoger y evaluar una vía alternativa.
  - En algunos casos en los que el estacionamiento no estaba en la misma cuadra o en una cuadra aledaña de las instalaciones, no se evaluó la vía desde el estacionamiento.
- #### 3. Vía accesible desde la parada de autobús accesible más cercana a la entrada principal
- Ubicaciones de la rampa de acera y principales carencias
  - Elevación de las rampas de acceso
  - Superficie a lo largo del camino
  - Cualquier cambio abrupto de elevación
  - Otros detalles en la vía accesible que pueden ser un problema

Si la parada de autobús más cercana no estaba en la misma cuadra o en una cuadra aledaña de las instalaciones, no se evaluó dicha vía desde la parada de autobús.

#### 4. Entradas accesibles a las instalaciones

- Ancho de la puerta de entrada principal
- Una puerta en la entrada accesible debe tener 32 pulgadas de ancho como mínimo cuando se abre en 90 grados.

#### 5. Detalles de las habitaciones

- Número de habitaciones disponibles y sus dimensiones
- Para ver los tipos de clasificación del tamaño y la capacidad de las habitaciones, refiérase a la Tabla 1
- Se pueden combinar varias habitaciones si hay una línea visual clara entre ellas.
- Número de enchufes eléctricos
- Capacidad para cerrar las habitaciones

#### 6. Ascensores y montacargas

- Si el área de votación no está en el mismo piso que la entrada, debe haber un elevador de funcionamiento independiente para brindar una ruta accesible.
- La puerta del elevador y el espacio interior debe ser lo suficientemente ancha para que quepan sillas de ruedas y otros dispositivos de movilidad.

#### 7. Otros detalles de las instalaciones

- Conectividad a redes
- Todas las habitaciones, excepto el almacén, deben tener acceso al internet
- Horario de funcionamiento

### Resultados

El proceso de evaluación en la práctica brindó un gran entendimiento de las condiciones de las instalaciones y reveló que un 84 por ciento de ellas podían ser consideradas adecuadas como posibles centros de votación. El 15 por ciento restante no cumplió con los requisitos y no fueron consideradas adecuadas como posibles centros de votación. Estas instalaciones se archivaron en la base de datos del condado para tenerlas como referencia futura a medida que se hagan modificaciones para que haya acceso según la ADA y los administradores de dichas instalaciones se adapten al nuevo modelo de votación.

Las razones más habituales por las cuales se rechazaron algunas instalaciones fueron:

- **Accesibilidad según ADA.** Las instalaciones que no brindaban accesibilidad según la ADA no pudieron ofrecer acceso equitativo para todas las personas y, por lo tanto, no reunieron los requisitos mínimos.
- **Tamaño de las habitaciones.** Las habitaciones en las instalaciones eran muy pequeñas para alojar los equipos requeridos. Según el nuevo modelo de votación, el tamaño mínimo adecuado de una habitación es 1,000 pies cuadrados

aproximadamente. Se redujo el tamaño mínimo adecuado de habitación debido a la falta de instalaciones con habitaciones más grandes en algunas zonas de estudio. Las instalaciones que se aceptaron, pero cuyo tamaño estaba por debajo del requisito de tamaño original fueron instalaciones públicas o aquellas que anteriormente han servido como centros electorales.

- **Acceso denegado.** Se negó el acceso de ingreso a las instalaciones de investigadores en la práctica a pesar de haberlo programado previamente.
- **Participación denegada.** Los contactos de las instalaciones ya no querían participar en el proceso o las condiciones de las instalaciones presentaron problemas de disponibilidad. En algunos casos, las habitaciones que se usaron para votar en el pasado ya no podían usarse debido a cambios en la planificación o propiedad.

Algunas instalaciones no reunían los requisitos de conveniencia de los centros de votación pero presentaban otras cualidades deseables y fueron recomendadas como ubicaciones para depositar el voto por correo postal. Debido a que poseían una infraestructura anticuada y cambios recientes en las normas, muchas instalaciones a nivel nacional no reunieron los requisitos básicos de la ADA.

### Medidas de mitigación de la accesibilidad de la ADA

Para permitir flexibilidad en esta era de modernización en la construcción, PlaceWorks evaluó instalaciones que no cumplían la accesibilidad de la ADA para identificar posibles medidas de mitigación que pudieran mejorar la accesibilidad relativamente rápido y a un costo razonable. Las instalaciones con oportunidades conocidas de mitigación no fueron rechazadas si no había ninguna otra instalación accesible según la ADA y completamente adecuada cerca a la población respectiva. Según la Lista (de referencia) para las mesas electorales de la ADA, las medidas respaldadas de mitigación pueden ser:


- **Conos de tráfico:** Los conos de tráfico se pueden usar para marcar espacios de estacionamiento y zonas para recoger pasajeros, para colocar señales de estacionamiento temporal y para advertir sobre objetos sobresalientes.
- **Señales de estacionamiento:** Se pueden colocar señales de estacionamiento temporales en los conos para indicar espacios de estacionamiento accesibles y accesibles para camionetas.
- **Señales direccionales:** Se puede usar señalización direccional para indicar el sentido de la ruta accesible, la entrada y el área de votación si la vía de desplazamiento no es clara.
- **Rampas portátiles:** Se pueden usar rampas portátiles sin pasamanos para brindar acceso en bordillos (sardineles) y se pueden colocar para tapar grietas o



huecos de una vía. Se pueden usar rampas portátiles con pasamanos para brindar acceso a peldaños muy largos.

- **Cuñas de acceso:** Las cuñas pueden brindar acceso al modificar ligeramente y nivelar vías.
- **Topes de puerta:** Se pueden usar topes de puerta para mantener abierta una puerta si el ancho de la puerta no permite el acceso en 90 grados.
- **Marcos de puerta desmontables:** En algunos casos se puede desmontar el poste central entre las puertas para brindar el ancho mínimo obligatorio a las sillas de ruedas o otros dispositivos de movilidad.

Figure 10. Ejemplos de las medidas de mitigación de la accesibilidad de la ADA



Fuente: <https://www.ada.gov/votingchecklist.pdf>

### Barreras a la participación

Las instalaciones que sirvieron anteriormente como lugares de votación brindaron perspectivas sobre las dificultades históricas de llevar a cabo elecciones y expresaron dificultades previstas que pueden surgir debido al nuevo modelo de votación. En algunos casos, estas dificultades representaron barreras para la participación. Las barreras reportadas fueron:

- **Barreras de programación:** Las habitaciones adecuadas dentro de las instalaciones con frecuencia están ocupadas con programación continua que genera ingresos o brinda servicios a la comunidad. La interrupción o suspensión de estos programas para llevar a cabo votaciones representa un inconveniente para las instalaciones y los miembros comunitarios que dependen de estos servicios.
- **Horario de funcionamiento:** Las instalaciones no pueden pagarle al personal necesario ni pagar mayores costos relacionados con el funcionamiento de instalaciones más allá del horario habitual de funcionamiento.
- **Accesibilidad según ADA:** Las instalaciones con accesibilidad ADA deficiente impiden que los votantes con discapacidades puedan ingresar y usar la instalación.
- **Señalización deficiente:** Cuando no se cuenta con señalización permanente, los votantes tienen problemas para ubicar las habitaciones designadas en la instalación. La visibilidad limitada de la señalización exterior dificulta que los votantes ubiquen las instalaciones, así como el estacionamiento y las entradas designadas.

### Instalaciones aceptadas

Para aprovechar por completo la flexibilidad brindada por el modelo del centro de votación, PlaceWorks buscó determinar un tipo de instalaciones que brindaría una variedad suficiente para satisfacer las diversas preferencias de los votantes de Los Ángeles.

Los tipos de instalaciones más comunes aceptadas como posibles centros de votación fueron escuelas públicas, lugares de culto e instalaciones públicas tales como bibliotecas y centros comunitarios recreativos. Esto estaba de acuerdo con los resultados de las sesiones de grupo y las encuestas comunitarias, las cuales mostraron que, por lo general, los votantes prefieren votar en lugares conocidos como bibliotecas, escuelas, centros comunitarios o recreativos y municipalidades. Estas instalaciones aceptadas pasaron a la Herramienta de Conveniencia de los Centros de Votación (Vote Center Site Suitability Tool) para determinar los 1,000 centros de votación más adecuados para recomendaciones finales.

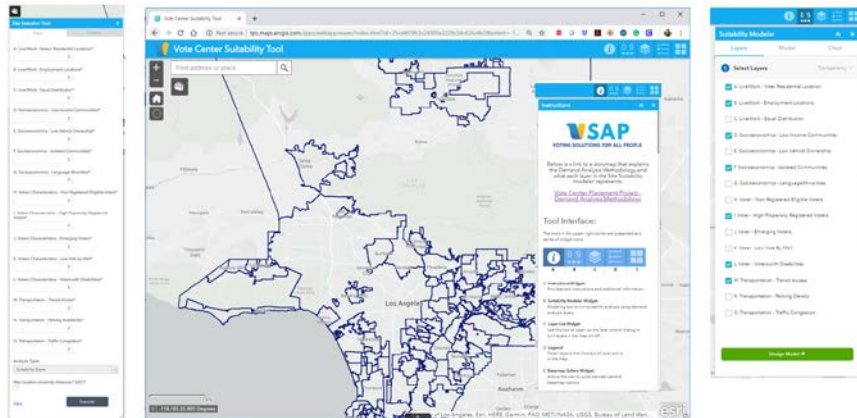


## 2.3 HERRAMIENTA DE CONVENIENCIA DE LOS CENTROS DE VOTACIÓN

Se elaboró la Herramienta de Conveniencia de los Centros de Votación para corroborar las pautas VCA y otros requisitos operativos mientras se formulaban recomendaciones finales para los centros de votación. Esta herramienta permitió que los investigadores sigan con el análisis de 2,300 instalaciones aceptadas y determinen las 1,000 mejores instalaciones para usarse en las elecciones presidenciales primarias de 2020 y las elecciones posteriores. La meta fue aceptar más instalaciones que las requeridas durante la evaluación para usar las capas de demanda y otros criterios para clasificar y calificar estas instalaciones aceptadas. La Herramienta de Conveniencia de los Centros de Votación permitió que exploren diferentes circunstancias enfatizando varias capas de demanda.

Estas circunstancias tuvieron cuatro categorías principales: socioeconómicas, de vida/laborales, votantes y transporte; y cada categoría principal tuvo subcategorías. Para obtener una descripción más detallada de cada capa de demanda, refiérase a la Sección 2.2.2.

Figure 11. Herramienta VSAP



### 2.3.1 Proceso de elaboración de la herramienta

La Herramienta de Conveniencia de los Centros de Votación se creó usando una aplicación de internet fácil de usar para permitir flexibilidad al compartir y hablar sobre la metodología con todos los miembros del Comité Consultor Técnico de VSAP, el Comité Consultor, el Comité Directivo Ejecutivo y el personal de la Oficina de Registro e Inscripciones y la Secretaría del Condado.

La Herramienta de Conveniencia de los Centros de Votación tenía cuatro componentes principales:

- **Instrucciones.** Brindaba a los usuarios instrucciones generales de uso de la herramienta y describía la simbología usada en el mapa de resultados final.
- **Mapa.** Mostraba los resultados de circunstancias del modelo de conveniencia y los resultados finales de la herramienta de selección de lugares. Los resultados mostraban las ubicaciones preferidas según la ponderación seleccionada y las instalaciones simbolizadas por tamaño de habitación.
- **Modelador de conveniencia.** Herramienta que ayudaba a los usuarios a diseñar su modelo de conveniencia preferida al seleccionar y ponderar varias capas de demanda socioeconómica y demográfica por porcentajes y hacer el análisis para producir un gráfico cromático de resultados mostrando un espectro de la conveniencia de los centros de votación en todo el condado. Por ejemplo, para determinar los centros de votación más adecuados cerca de paradas de autobús, los usuarios elaboraron el modelo y le dieron un porcentaje alto a la capa de "Transporte- Acceso al Transporte Público" en comparación con otros. La herramienta también permitió que los investigadores simularan varias circunstancias para ver cómo la ponderación afectaría la distribución equitativa de los centros de votación.
- **Herramienta de selección de lugares.** Aplicó las circunstancias identificadas por el modelador de conveniencia a las instalaciones disponibles para determinar cómo se distribuiría equitativamente la selección de lugares adecuados en todo el condado. Esta herramienta permitió que los investigadores visualizaran cómo la ponderación de las capas afectaría la distribución equitativa de las instalaciones en todo el condado.

Por ejemplo, si una región concreta tiene bastantes edificios accesibles según la ADA y los investigadores aplican una circunstancia que prioriza la ponderación de accesibilidad ADA, los centros de votación pueden quedar agrupados en esa región concreta, lo cual puede ocasionar una circunstancia que ignora las necesidades poblacionales y otras necesidades socioeconómicas.



- **Criterios de puntuación de las instalaciones/habitaciones.** Se dieron calificaciones a cada centro de votación según el tamaño de las habitaciones, la calidad del estacionamiento, el tipo de instalación y la accesibilidad ADA. Se pueden encontrar los detalles de los criterios de calificación en la Tabla 6. Los investigadores y los grupos consultores pudieron adaptar el modelo de selección de lugares para producir puntuaciones de conveniencia.
- **Normativa 1320 (normativa de 0.25 millas).** Para garantizar las oportunidades equitativas de la emisión de votos en los centros de votación en todo el condado, los usuarios pudieron seleccionar una opción que asegurara que los centros de votación estaban ubicados a 0.25 millas de distancia entre sí, como mínimo. Si se encontraba algún problema de distancia, se seleccionaba el centro con la calificación más alta.

El proceso de elaboración de la Herramienta de Conveniencia de los Centros fue influenciado y evaluado por el Equipo del Proyecto VSAP y los Comités Consultivos. Los consultores técnicos presentaron modelos de circunstancias al Equipo del Proyecto VSAP, el Comité Consultivo y el Comité Consultivo Técnico, y ellos tuvieron la oportunidad de enterarse de detalles sobre la metodología y brindar sus comentarios sobre la ponderación.

Estas consultas dieron como resultado una estrategia acordada para ponderar circunstancias, tales como sugerencias y parámetros de los modelos, que se usarían para determinar los 1,000 centros de votación recomendados finales.

Table 6. Criterios de puntuación de las habitaciones y las instalaciones

Indicador de las instalaciones	Puntuación	Clasificación de la puntuación
<b>Puntuación del tamaño de las habitaciones</b>		
<b>Tamaño</b>	0	pequeño, <1,999 pies cuadrados
	2	desconocido
	3	pequeño/mediano, 2,000 - 2,449 pies cuadrados
	7	mediano, 2,450 - 3,849 pies cuadrados
	9	grande, <3,850 pies cuadrados

Indicador de las instalaciones	Puntuación	Clasificación de la puntuación	
<b>Puntuación resumida del tamaño de las habitaciones</b>	0-9	Como figura anteriormente	
<b>Puntuación de las instalaciones</b>			
<b>Número de espacios de estacionamiento</b>	0-9	Suma de 2 categorías: Estacionamiento ADA; estacionamiento no ADA	
		2	Privada
		5	Escuela pública K-12
		6	Centros artísticos y culturales, centros comerciales
		7	Universidad/Instituto público, otro establecimiento público
<b>Tipo de instalación</b>	9	Centro comunitario, biblioteca, instalación de parques y recreación, etc.	
<b>Accesibilidad según ADA</b>	0-9	Suma de 4 categorías: rampas; servicios higiénicos; vía de anchuras de transporte; otros factores	
<b>Otros</b>	0-9	Suma de 3 categorías: recomendado por el público; la instalación tiene puerta con cerrojo para guardar dispositivos de marcado de boletas electorales; otros factores	
<b>Puntuación resumida de las instalaciones</b>	0-9	Promedio de las 4 categorías	

## 3.0 DIVULGACIÓN PÚBLICA Y COLABORACIONES

La Oficina de Registro e Inscripciones y la Secretaría del Condado de Los Ángeles involucró al público durante todo el proceso de ubicación de centros de votación y continuará colaborando a medida que se presenta el nuevo modelo de votación a los votantes en los años venideros. La Oficina de Registro e Inscripciones y la Secretaría del Condado colaboró con PlaceWorks para fomentar la divulgación a una amplia variedad de partes interesadas con un conjunto de estrategias. Las partes interesadas ayudaron a encontrar la información faltante y brindar puntos de vista valiosos a partir de experiencias directas con las instalaciones.

### 3.1 COMITÉS CONSULTIVOS DE VSAP

PlaceWorks colaboró con los comités existentes, los cuales asesoraban y apoyaban activamente el Proyecto VSAP. El objetivo del Comité Consultivo VSAP y el Comité Consultivo Técnico fue asegurarse de que el proceso de elaboración de un sistema nuevo de votación dé prioridad las necesidades de los votantes y a su vez use datos sólidos para la toma de decisiones. Para la parte del Proyecto de ubicación de los centros de votación del Proyecto VSAP, los comités desviaron su atención de la tecnología y aspectos de accesibilidad a elementos espaciales que influenciaban grandemente la viabilidad de un centro de votación posible.

Para obtener opiniones de expertos técnicos en los campos de comportamientos de consumidores y votantes, demanda y elaboración de viajes, análisis espacial y ciencias de datos, PlaceWorks trabajó con el Equipo de Proyecto de VSAP para incluir un rango más amplio de experiencia en ambos comités. Se invitó a integrarse al Comité Consultivo Técnico de VSAP a siete expertos técnicos de universidades estatales y oficinas de datos del condado. Se invitó a integrarse al Comité Consultivo VSAP a siete secretarios municipales. Las invitaciones tenían el fin de mantener una representación equitativa de regiones geográficas y poblaciones diversas.

Los asesores técnicos se reunieron con estos comités por un total de nuevo veces durante un período de 13 meses. Además de las metas ya establecidas de los comités, PlaceWorks contó con los miembros para lo siguiente:

#### *Comité Consultivo de VSAP*

- Compartir perspectivas y consejos para establecer centros de votación.

- Identificar barreras demográficas o geográficas de la votación en ubicaciones o para poblaciones sensibles.

#### *Comité Consultivo Técnico de VSAP*

- Examinar y brindar fuentes de datos.
- Evaluar metodologías de análisis espacial.
- Brindar opiniones y consejos sobre el proceso de análisis de la demanda.
- Brindar consejos generales sobre los criterios de los centros de votación y el proceso de evaluación.

Para saber los detalles sobre el Comité Consultivo Técnico y el Comité Consultivo de VSAP, refiérase al Apéndice C.

### 3.1.1 Seminario web sobre la Herramienta de Conveniencia de los Centros

PlaceWorks y el personal de la Oficina de Registro e Inscripciones y la Secretaría del Condado ofrecieron un seminario web en el que los comités fueron invitados para evaluar y comentar sobre la metodología de elaboración de la Herramienta de Conveniencia de los Centros. También se presentó una serie de circunstancias a los miembros del comité las cuales demostraron de qué manera la ponderación de la herramienta reportaría resultados variados en la colocación de los centros de votación en todo el condado. Los asesores presentaron las siguientes circunstancias y solicitaron opiniones sobre los modelos preferidos.

- **Mentalidad existente.** Asume que los votantes votarán cerca de sus casas y pondera más altamente la densidad poblacional que otras capas de demanda.
- **Comodidad.** Asume que los votantes votarán en la ubicación más cómodamente ubicada cerca a sus rutas de transporte de ida y vuelta al trabajo y otros destinos.
- **Foco socioeconómico.** Da prioridad a las instalaciones en zonas con poblaciones históricamente relegadas.

#### *Resultados*

La recomendación más destacada que resultó del seminario web sugirió que se ajustara la ponderación para reducir el peso del porcentaje de "Ubicación Residencial de los Votantes" y aumentar el peso del porcentaje de "Voto por correo postal bajo". Este ajuste se enfocaría más en las áreas en las que los votantes han demostrado un interés



en votar en persona y menos en colocar centros de votación cerca de poblaciones residenciales. Se aplicó esta recomendación, lo que dio como resultado una lista final de ubicaciones de centros de votación recomendadas.

## 3.2 ENCUESTAS ESTADÍSTICAMENTE VÁLIDAS Y GRUPOS DE DEBATE

El equipo del proyecto VSAP se asoció con los asesores de estrategias e investigación de opinión, Fairbank, Maslin, Maullin, Metz & Associates (FM3), para llevar a cabo un estudio de opinión pública que ayudaría demostrar cómo se pueden distribuir equitativamente los centros de votación y al mismo tiempo satisfacer la amplia gama de preferencias de los votantes. Esta etapa de participación consistió en una serie de grupos de debate, una encuesta de los votantes inscritos en el Condado de Los Ángeles y una segunda encuesta para los residentes no inscritos que eran aptos para votar.

La investigación exploró ubicaciones en las que las personas reportaron querer votar más; los atributos más importantes de una ubicación de centro de votación; los días de la semana y las horas del día en los que la gente prefería votar; y las tendencias entre los votantes permanentes del voto por correo postal.

### 3.2.1 Grupos de debate

Se llevaron a cabo grupos de debate en varias ubicaciones del condado para obtener diversas opiniones en comunidades y grupos demográficos distintos. Se buscó a una diversa gama de partes interesadas para que brinden sus opiniones sobre su experiencia y preferencias de votación.

Se formaron ocho grupos de debate entre mayo y junio de 2018. Se formaron dos grupos de votantes con predisposición alta a votar; un grupo de votantes con predisposición baja; un grupo de votantes de 60 a 74 años; un grupo de votantes de 18 a 30 años; un grupo de votantes que hablaban español; un grupo de votantes que hablaban mandarín; y un grupo de residentes aptos para votar pero que en ese momento no estaban inscritos en el Condado de Los Ángeles.

### 3.2.2 Encuestas

Se hizo la encuesta de votantes en julio con una muestra aleatoria de 2,414 votantes inscritos en el Condado de Los Ángeles. Las encuestas se hicieron por internet y por teléfono (celulares y fijos) en inglés, español, chino y coreano. El margen de error de esta encuesta es del  $\pm 2.6$  por ciento en un nivel de confianza del 95 por ciento.

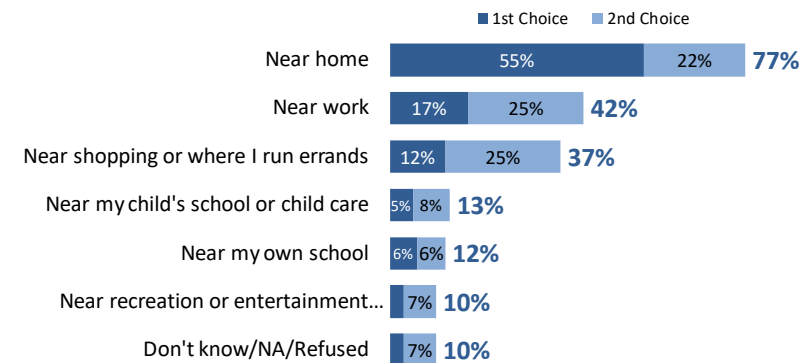
La encuesta de la población no inscrita se hizo entre agosto y setiembre de 2019 con una muestra de 501 residentes del Condado de Los Ángeles que eran aptos para votar pero que no estaban inscritos en ese momento. Las encuestas se hicieron por internet y por teléfono (celulares y fijos) en inglés, español, chino y coreano.

### 3.2.3 Resultados

#### *Dónde votar*

Los grupos de debate y las encuestas revelaron que la mayoría de votantes prefiere votar en un lugar cerca a sus casas, pero muchos no se oponen votar en otros sitios cerca de donde frecuentan. En todo el condado, 77 por ciento de todos los votantes inscritos preferirían votar o depositar sus boletas electorales en un sitio cerca a sus casas (vea la Figura 12). De un 42 por ciento que dijeron que considerarían votar cerca de su trabajo, la mayoría (25 por ciento del total encuestado) dijo que esta sería su segunda opción. Asimismo, 37 por ciento dijo que votaría en un lugar cerca a donde hacen las compras o mandados, pero la mayoría de ellos seleccionó esto como su segunda opción. Algunas personas seleccionaron la opción de ubicación cerca de la escuela de sus hijos o de sus propias escuelas o cerca de lugares recreativos o de entretenimiento.

Figure 12. Ubicaciones preferidas para votar o depositar una boleta electoral por correo postal (ordenados por primera y segunda opción)



Por lo general, los votantes también expresaron el deseo de seguir votando en espacios que han sido usados anteriormente para votaciones tales como bibliotecas públicas, escuelas, centros comunitarios o recreativos o municipalidades (vea la Tabla 7). Sin embargo, los votantes no están totalmente en contra de votar en lugares más

innovadores tales como parques públicos, centro de votación móvil en bus o camión o en lugares de compras. Distintos segmentos de la población eran más receptivos a votar en ciertos lugares que en otros. Por ejemplo, los votantes de 18 a 49 años eran más receptivos a votar en lugares menos tradicionales, tales como un centro de votación móvil, que los mayores de 50 años.

Table 7. Tipos preferidos de instalaciones para votar

Lugar	Disposición a votar aquí
Bibliotecas públicas	91 %
Escuelas primaria, media o secundaria	88 %
Centros comunitarios o recreativos	80 %
Institutos superiores o universidades	76 %
Municipalidad local	73 %
Parques públicos	71 %
Plazas públicas	70 %
Centros de votación móviles en buses o camiones	70 %
Centros comerciales	69 %
Supermercados	69 %

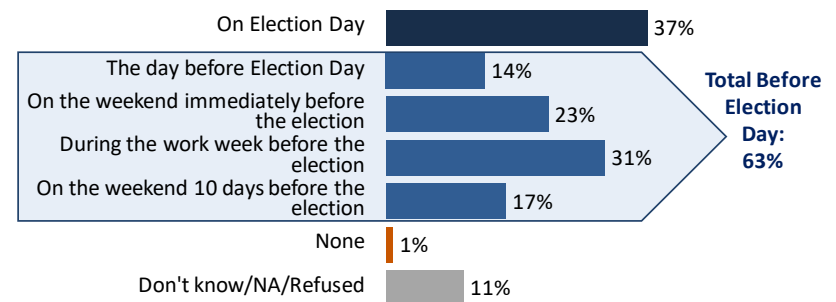
La disposición a votar en estos lugares no siempre estaba relacionada a la frecuencia con la que los votantes van a estos lugares, aparte de por las elecciones. Por ejemplo, las municipalidades son lugares populares donde los votantes estarían dispuestos a votar, sin embargo, los participantes de las encuestas y los grupos de debate dijeron que no eran un lugar que visitarían a menudo. Las razones por las cuales los votantes generalmente prefieren estos 10 lugares principales se pueden atribuir a la seguridad personal, privacidad, disponibilidad de estacionamiento y acceso para personas con discapacidades.

*Cuándo votar*

Los votantes también tiene preferencias que varían con respecto a cuándo votan o depositan la boleta electoral para de voto por correo postal. Aunque el 37 por ciento prefería votar o depositar su boleta electoral el día de elecciones, el 63 por ciento prefería

votar antes del día de elecciones. Algunos votantes también estaban dispuestos a votar durante horas menos tradicionales, tales como tarde en la noche, entre las 8 y 10 p. m. (vea la Figura 13).

Figure 13. Días y horas preferidos para votar



*Tendencias demográficas*

El estudio también descubrió que había poca diferencia en las preferencias de logares, horas y características de votación entre los votantes inscritos en ese momento y las personas que eran aptas para votar pero que no estaban inscritas. Los participantes no inscritos y los votantes inscritos escogieron las mismas 10 ubicaciones en las que votarían con mayor probabilidad. La diferencia principal entre las dos poblaciones era que el orden de importancia para las ubicaciones, horas e importancia de las características era menos importante para los participantes no inscritos que para los votantes inscritos.

En particular, los votantes no inscritos indicaron que tendrían más probabilidades de considerar inscribirse para votar si supieran que los centros de votación ofrecerán inscripción instantánea en persona, y que habrá más flexibilidad de cuándo y dónde votar, en contraste con tener que inscribirse con anticipación y solo tener un día para votar.

**3.2.4 Implicaciones**

Los resultados de las encuestas comunitarias tuvieron un papel importante para decidir la ponderación de varias capas de demanda que se usaron para determinar la distribución



equitativa de los centros de votación en todo el Condado de Los Ángeles. Los comentarios que indicaban una preferencia de votar cerca de la casa y lugares conocidos se aplicaron para establecer ponderaciones en la Herramienta de Conveniencia de los Centros y considerados al concebir circunstancias de modelos iniciales para presentarlas a los Comités Consultivo y Consultivo Técnico de VSAP. Para conocer los detalles de los resultados de los grupos de debate y encuestas, refiérase al Apéndice D.

### 3.3 REUNIONES COMUNITARIAS EN TODO EL CONDADO

En colaboración con asesores de participación comunitaria y 40 socios comunitarios, el equipo del proyecto VSAP celebró dos series de actividades de divulgación que resultaron en casi 70 reuniones en el condado. Estas reuniones tuvieron el fin de explicar al público en general en qué consiste la VCA, el modelo de centros de votación y el nuevo sistema del condado. Les informaron a los votantes existentes y los no votantes aptos sobre las mejoras de la experiencia de votación y solicitaron opiniones coherentes para reportar el proceso de análisis técnico.

#### 3.3.1 Organizaciones asociadas

Involucrar al público en cualquier proyecto de divulgación a gran escala requiere una amplia variedad de estrategias, tales como conexiones positivas con los líderes y organizadores comunitarios que han establecido una reputación y conocimiento cultural en las condiciones e inquietudes locales. La Oficina de Registro e Inscripciones y la Secretaría del Condado invitaron las solicitudes de socios comunitarios locales que tuvieran conexiones profundas con la comunidad y un interés en saber más sobre la VCA y el Proyecto de Ubicación de los Centros de Votación. Las solicitudes por internet estuvieron disponibles en la página web de VSAP durante 60 días. Durante ese tiempo, una amplia variedad de organizaciones comunitarias enviaron sus solicitudes describiendo las cualidades que los hacían idóneos para participar. La Oficina de Registro e Inscripciones y la Secretaría del Condado revisó unas 80 solicitudes de ambas series de divulgación. Los solicitantes tenían que describir, por escrito y luego en entrevistas telefónicas, lo siguiente:

- los servicios, experiencia y capacidad de la organización
- relaciones con las zonas geográficas de servicio
- métodos de divulgación y alcance comunitario
- misión y partes interesadas de la organización

- relaciones existentes con los socios comunitarios (incluida la Oficina de Registro e Inscripciones y la Secretaría del Condado)

Los procesos de solicitud y entrevista ocasionaron la colaboración con 40 organizaciones comunitarias de varios tamaños, de grupos comunitarios populares a grandes grupos de apoyo nacional, y varias misiones, tales como derechos electorales y justicia ambiental. Para ver la carta de invitación y el cuestionario para socios, refiérase a los Apéndices E y F.

Las organizaciones asociadas trabajaron en conjunto con el Equipo de Proyecto VSAP y PlaceWorks para recibir capacitación y consejos que las prepararía para comunicar datos complejos y procesos de evaluación al público en general. Se les asignaron las siguientes tareas a socios seleccionados:

- llevar a cabo actividades de divulgación pública con un énfasis en una zona de estudio asignada;
- movilizar a los socios comunitarios para participar en iniciativas de divulgación;
- seleccionar establecimientos y organizar y administrar toda la logística de las reuniones, tales como su montaje y clausura;
- asistir a capacitación de grupo sobre la visión general del proyecto, el contenido de la presentación, los mensajes y los materiales de divulgación;
- facilitar reuniones comunitarias;
- reportar los resultados de las reuniones.

Las organizaciones asociadas recibieron \$2,000 como estipendio por reunión para gastos tales como trabajo del personal, costo de impresiones, refrigerios, premios y regalos. Para disminuir los gastos de la organización, el Equipo del Proyecto VSAP y PlaceWorks brindaron materiales impresos, exención de pagos de las instalaciones, tecnología y apoyo de personal a solicitud. El Equipo del Proyecto VSAP también conectó a las organizaciones asociadas con secretarios municipales para brindar apoyo de divulgación y de personal.

#### 3.3.2 Acceso lingüístico

Para garantizar el acceso equitativo al proceso de participación comunitaria, el Equipo del Proyecto VSAP llevó a cabo análisis de acceso lingüístico y servicios de interpretación simultánea. PlaceWorks llevó a cabo análisis demográficos usando data del censo que identifica a comunidades lingüísticamente aisladas. A través de este análisis, PlaceWorks se enteró de que la amplia población que habla español en el condado tiene un gran necesidad de servicios de traducción en toda la región, seguida del chino y el coreano.

La primera serie de reuniones comunitarias brindó interpretación simultánea en español a 12 regiones; chino a 2 regiones y coreano a 1 región. Las organizaciones comunitarias y el personal del condado brindaron apoyo para otros idiomas, lo que garantizó por lo menos un coordinador de reuniones que pudiera hablar con soltura en los idiomas identificados en la investigación.

Para la segunda serie de reuniones, se ajustó la metodología de investigación para incorporar comentarios de miembros comunitarios, organizaciones asociadas y personal del condado con experiencia en divulgación en todo el condado. Los comentarios necesitaron interpretación simultánea en otros idiomas para llegar a otras minorías lingüísticas a las que se podría no haber llegado en la primera serie. Durante la segunda serie de la divulgación, se brindó interpretación simultánea en los 20 idiomas que figuran en la Tabla 8. Para ver la Metodología de acceso lingüístico, refiérase al Apéndice G.



Table 8. Lista de reuniones realizadas

ORGANIZACIÓN ANFITRIONA	LUGAR DE REUNIÓN	INTERPRETACIÓN SIMULTÁNEA
<b>Reuniones de la ronda 1 (16 de noviembre de 2018 a 19 de enero de 2019)</b>		
SBCC Thrive	Compton	Spanish
Neighborhood Empower LA/CA Common Cause	Granada Hills	N/A
Pacoima Beautiful	Pacoima	Spanish
CAUSE	Walnut	N/A
Neighborhood Empower LA/CA Common Cause	North Hollywood	Spanish
Neighborhood Empower LA/CA Common Cause	Los Angeles	N/A
California Common Cause	Sherman Oaks	Spanish
CAUSE	Artesia	Spanish
SBCC Thrive	Long Beach	N/A
California Common Cause	Redondo Beach	N/A
NALEO	Los Angeles	Spanish
Korean American Coalition	Los Angeles	Korean
California Common Cause	Inglewood	N/A
Coalition for Humane Immigrant Rights	Lancaster	N/A
Armenian National Committee-Pasadena Chapter	Pasadena	N/A
Armenian National Committee-Western	Glendale	N/A
Black Women for Wellness	Palmdale	Spanish
SBCC Thrive	Wilmington	N/A
Black Women for Wellness	Newhall	N/A
League of Women Voters-Los Angeles	Malibu	N/A
League of Women Voters-Los Angeles	Canoga Park	N/A
NALEO	Claremont	N/A



ORGANIZACIÓN ANFITRIONA	LUGAR DE REUNIÓN	INTERPRETACIÓN SIMULTÁNEA
Black Women for Wellness	Los Angeles	Spanish
Armenian National Committee-Crescenta Valley	La Crescenta	N/A
California Common Cause	Pasadena	N/A
CAUSE	Arcadia	Spanish, Chinese
United Cerebral Palsy of Los Angeles, Ventura and Santa Barbara Counties	Culver City	N/A
Arts for LA	Los Angeles	Spanish
NALEO	Montebello	Spanish, Chinese
National Iranian American Council	Beverly Hills	N/A
League of Women Voters--Whittier	Whittier	N/A
Coalition for Humane Immigrant Rights	Huntington Park	Spanish
National Iranian American Council	Reseda	N/A
<b>Reuniones de la ronda 2 (2 de mayo de 2019 a 29 de junio de 2019)</b>		
League of Women Voters, Los Angeles	Porter Ranch	N/A
Disabled Resource Center	Long Beach	American Sign Language
Long Beach Gray Panthers	Long Beach	Khmer
League of Women Voters, Los Angeles	Santa Monica	N/A
Glassell Park Improvement Association	Los Angeles	Armenian
Black Women for Wellness	CA 90037	N/A
Black Women for Wellness	Carson	Spanish
League of Women Voters, Torrance Area	Torrance	Japanese
United Cerebral Palsy of Los Angeles and Disability Rights California	Culver City	American Sign Language
Armenian National Committee of America, Crescenta Valley Chapter	Studio City	Thai

ORGANIZACIÓN ANFITRIONA	LUGAR DE REUNIÓN	INTERPRETACIÓN SIMULTÁNEA
Southern California Resource Services for Independent Living	Hawaiian Gardens	Hindi
Pat Brown Institute for Public Affairs at Cal State LA	Downtown Los Angeles	Tagalog
NALEO Educational Fund	La Verne	N/A
Asian Americans Advancing Justice (AAAJ) & RR/CC	Covina	N/A
Southern California Resource Services for Independent Living	Norwalk	N/A
Armenian National Committee of America, Western Chapter	Burbank	N/A
California Common Cause	San Gabriel	N/A
Armenian National Committee of America, Pasadena Chapter	Pasadena	Chinese Spanish
California Common Cause	West Hollywood	Russian
NALEO Educational Fund	Los Angeles	Chinese Vietnamese Spanish
Monrovia Area Partnership (MAP) Program	Los Angeles	N/A
Black Women for Wellness	Palmdale	Spanish
First African Methodist Episcopal Church (FAME) and Alpha Kappa Alpha (AKA)	Los Angeles	Korean
League of Women Voters, Los Angeles	Calabasas	N/A
South Bay Counseling Center (SBCC) Thrive LA	Harbor City	N/A
Southeast Los Angeles (SELA) Collaborative	South Gate	Spanish
Black Women for Wellness	Santa Clarita	N/A
South Bay Counseling Center (SBCC) Thrive LA	Hawthorne	Spanish
FarsiVoter	Encino	Farsi
South Bay Counseling Center (SBCC) Thrive LA	North Hills	N/A
Lake Los Angeles Park Association	Littlerock	American Sign Language, Spanish



ORGANIZACIÓN ANFITRIONA	LUGAR DE REUNIÓN	INTERPRETACIÓN SIMULTÁNEA
Black Women for Wellness	Northridge	N/A
Pacoima Beautiful	Pacoima	Spanish
InnerCity Struggle	Los Angeles	Spanish

### 3.3.3 Serie uno de la participación comunitaria

La primera serie de las reuniones comunitarias tuvo el fin de explicar la VCA y el nuevo modelo de centros de votación así como solicitar opiniones sobre las posibles instalaciones para centros de votación. Los datos fueron presentados usando tablas y mapas fáciles de entender. Los coordinadores de las reuniones brindaron indicaciones tipo tutorial para usar el portal en internet y conversaciones individuales para responder cualquier pregunta. Los participantes también pudieron hacer comentarios y dar sugerencias a través del portal o escribir tarjetas con comentarios. También se les pidió a los participantes que llenaran una encuesta que se enfocaba principalmente en qué lugares preferirían votar y cómo pensaban acceder a su centro de votación preferido. Para ver los detalles de los resultados de la serie uno de participación, refiérase al Apéndice H.

#### Resultados de las encuestas

La mayoría de los participantes de estas reuniones (71 por ciento) reportó que prefería votar cerca de su casa; el 7 por ciento quería votar cerca de su trabajo; el 18 por ciento era receptivo a votar en una variedad de lugares; y 4 por ciento prefería votar por correo postal. Con respecto a la manera como los participantes tendrán acceso a los lugares de votación, 65 por ciento dijo que su medio de transporte preferido era el automóvil; 22 por ciento prefería usar la combinación de bicicleta, tren, bus, auto y caminar; 8 por ciento prefería caminar; y 5 por ciento prefería la bicicleta, el tren o el bus.

Figure 14. Ubicación de votación preferida

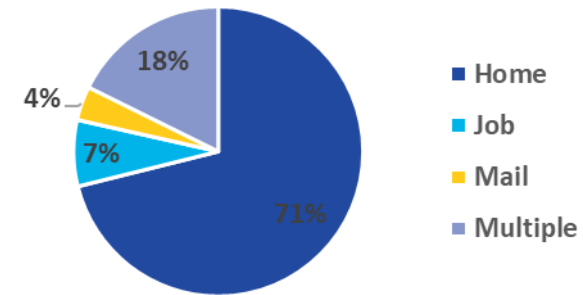
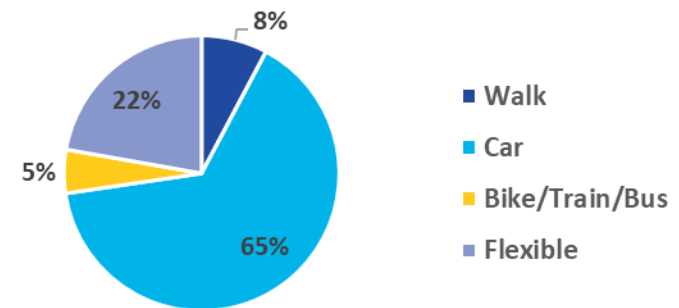


Figure 15. Medio de transporte preferido





### *Características de la comunidad*

Se invitó a los participantes a involucrarse en una actividad que buscara opiniones sobre las condiciones comunitarias generales y como dichas condiciones influyen en los lugares donde las personas están dispuestas a votar. Se les pidió a los participantes que consideraran características tales como iluminación, vías accesibles de transporte, ubicaciones de lugares de reunión populares, la situación del estacionamiento y más. Colocaron calcomanías verdes y rojas en las ubicaciones en las que se sentirían cómodos, y en las que no, para votar según aquellas características.

La mayoría de calcomanías eran verdes y por lo general respaldaban a instalaciones específicas o tipos de instalaciones. Los edificios gubernamentales, los parques y las instalaciones recreativas y las iglesias predominaron entre las instalaciones respaldadas por las calcomanías verdes. En varias reuniones, los participantes colocaron un número destacado de calcomanías rojas cerca de las escuelas. Estas calcomanías respaldaron los comentarios de que las escuelas no son lugares de votación favoritos debido a los hacinamientos y problemas de seguridad. También se observaron calcomanías rojas en áreas de congestión vehicular reconocible y estacionamiento limitado, lo cual estuvo de acuerdo con los comentarios escritos sobre evitar algunas intersecciones y carreteras principales. Finalmente, se colocaron calcomanías rojas cerca o en instalaciones de propiedad privada tales como canchas de golf, de acuerdo con los comentarios que expresaron preocupación por los hacinamientos en estos tipos de instalaciones.



*Comentarios públicos*

Además de la encuesta comunitaria, se recibió una amplia gama de comentarios y sugerencias para los centros por parte de la comunidad, los cuales están resumidos por temas en la Tabla 9 y en la siguiente sección. En los casos en los que las sugerencias incluyeron comentarios, estos fueron calculados independientemente de las sugerencias.

Table 9. Resumen de los comentarios públicos

Tema del comentario	Número de comentarios
<b>Comentarios totales</b>	597
<i>Acceso</i>	327
<i>Estacionamiento</i>	101
<i>Programación/funcionamiento</i>	17
<i>Seguridad</i>	8
<i>Tamaño</i>	43
<i>Con respecto a la votación</i>	33
<i>Tipo de instalación</i>	68
<b>Instalaciones sugeridas en las reuniones</b>	265
<b>instalaciones sugeridas a través del portal</b>	41

**Acceso**

Estos comentarios están relacionados con la ubicación de una instalación y la comodidad para encontrar y llegar a dicho lugar. La comodidad puede estar relacionada con la perspectiva geográfica personal, las condiciones del transporte público u otros problemas conocidos de acceso. Los comentarios capturados en este tema tratan la presencia de transporte público, acceso en bicicleta y peatonal así como compatibilidad ADA.

**Estacionamiento**

Los comentarios relativos al estacionamiento brindaron información sobre las condiciones y la disponibilidad general de zonas designadas de estacionamiento, estacionamiento en la calle y disponibilidad de estacionamiento ADA.

**Programación/funcionamiento**

Los comentarios relacionados con la disponibilidad de un lugar basados en su funcionamiento o programación continua expresaron preocupación sobre el uso de instalaciones como centros de votación de tal manera que no alteren los programas recreativos, las clases o el funcionamiento comercial habitual.

**Seguridad**

Los comentarios de seguridad trataban sobre inquietudes por la seguridad percibida en una ubicación. Las inquietudes podían incluir riesgos para peatones/del transporte público, delincuencia en la comunidad o predominio de discriminación.

**Tamaño**

Los comentarios sobre el tamaño brindaron perspectivas sobre el estado interior de las instalaciones, tales como tamaño, diseño y accesibilidad a las habitaciones.

**Con respecto a la votación**

Los comentarios sobre la votación trataban sobre la inscripción de votantes, manejo y seguridad de las elecciones. Estos comentarios no están enfocados en ubicaciones de los centros de votación y fueron revisadas por el personal del condado para ser incorporadas cuando fuera adecuado.

**Tipo de instalación**

Muchos comentarios mencionaron las instalaciones y cómo se sentían los votantes al votar allí. Algunos comentarios se referían a instalaciones específicas y otros a tipos de instalaciones en general. Por ejemplo, varios comentarios expresaron preocupación sobre la votación en escuelas y algunos expresaron entusiasmo sobre la votación en centros comerciales. Otros comentarios en esta categoría solo expresaron apoyo, o falta de apoyo, a una instalación.

**Lugares sugeridos**

Un total de 306 instalaciones fueron recomendadas en estas reuniones comunitarias; de las cuales 171 no estaban bajo la revisión de PlaceWorks. Estas instalaciones recibieron una revisión por computadora y fueron rechazadas o aceptadas en el proceso para una visita al lugar. Las sugerencias sobre instalaciones que ya se encontraban bajo consideración se usaron para respaldar la revisión por computadora y, en muchos casos, brindaron ideas que ayudaron a que las instalaciones pasaran a la siguiente etapa de análisis.



### 3.3.4 Serie dos de la participación comunitaria

La segunda serie de reuniones de participación sirvió principalmente para informar al público sobre las 2,000 posibles instalaciones para centros de votación recomendadas. Esta serie de participación fue menos interactiva y se enfocó en hacer lo posible para que los participantes comprendieran por completo todos los cambios que acompañaban al nuevo modelo de votación y para que reporten cómo se consideraron y aplicaron sus sugerencias en la selección de posibles instalaciones. A pesar de que no se llevó a cabo ninguna actividad formal, los participantes todavía tuvieron la oportunidad de dar sus comentarios y sugerencias para las posibles instalaciones. Se recibieron comentarios mínimos durante la segunda serie y aquellos que fueron entregados estuvieron relacionados con inscripción de votantes, funcionamiento y seguridad de las elecciones. Por lo tanto, no fue necesario analizar los comentarios entregados para reportar la selección final de ubicaciones para centros de votación.

### 3.3.5 Resultados

Los socios comunitarios trabajaron diligentemente para involucrar a un grupo de participantes demográficamente diverso y pudieron atraer a cerca de 2,300 participantes a reuniones en todo el condado. Las reuniones cubrieron 30 regiones geográficas, y se llevaron a cabo más reuniones para llegar a personas con discapacidades y como respuesta a solicitudes de grupos comunitarios interesados en obtener más información sobre el modelo de centros de votación. Esta iniciativa sólida trajo como consecuencia opiniones positivas de la comunidad y sirvió como un catalizador para fomentar colaboración intersectorial fundamental.

## 4.0 RECOMENDACIONES PARA LOS CENTROS DE VOTACIÓN DEL CONDADO DE LOS ÁNGELES

Después de llevar a cabo análisis exhaustivos de datos en la práctica y divulgación pública, los asesores técnicos elaboraron un conjunto final de 2,000 posibles recomendaciones para los centros de votación que incluían a los 1,000 mejores centros de votación más otros 1,000 centros principales de votación posibles para usarse en caso de que alguno de los 1,000 mejores no pueda ser usado en las elecciones presidenciales primarias de 2020. El personal electoral del Condado de Los Ángeles seguirá analizando estas instalaciones para asegurarse de que cumplen por completo con los requisitos de VCA, de funcionamiento, y las condiciones de las instalaciones.

### 4.1 MODELO RECOMENDADO: DE VIDA/LABORAL

El modelo recomendado usado por los investigadores para determinar las recomendaciones finales para los centros de votación fue elaborado con la ayuda de los Comités Consultivos de VSAP y busca brindar un enfoque equilibrado para cumplir los requisitos operativos y al mismo tiempo satisfacer las necesidades de todos los votantes del Condado de Los Ángeles.

El modelo de vida/laboral respalda los comentarios que indican que los votantes se sienten más cómodos votando cerca de sus casas o lugares de trabajo y en sitios que les son conocidos tales como escuelas o edificios públicos. Para elaborar el modelo que en definitiva determinaría los centros de votación ideales, se calculó el puntaje de cada habitación de las instalaciones, el puntaje de las instalaciones y el puntaje de conveniencia en una educación modelo igual y se ordeno por igual. Esta ecuación garantizó que las características físicas del centro recibieran la misma ponderación que los factores demográficos y socioeconómicos identificados en el puntaje de conveniencia. Se usó la norma 1320 explicada en la Sección 2.3 para cerciorarse de que los centros de votación estuviesen a una distancia de 0.25 millas entre sí, como mínimo. La Tabla 10 indica las capas de datos y la ponderación respectiva aplicada en la selección de las recomendaciones para los centros de votación finales.

Se usó el modelo de Vida/laboral para identificar 2,000 recomendaciones para posibles centros de votación, clasificadas por las 1,000 mejores instalaciones y las 1,000 instalaciones principales. Los 1,000 mejores centros de votación son las instalaciones más recomendadas. Si no se puede usar alguno de los 1,000 mejores centros para las

elecciones, los 1,000 posibles centros de votación principales brindarán otra opción como centros adecuados.

Table 10. Distribución de la ponderación de la demanda

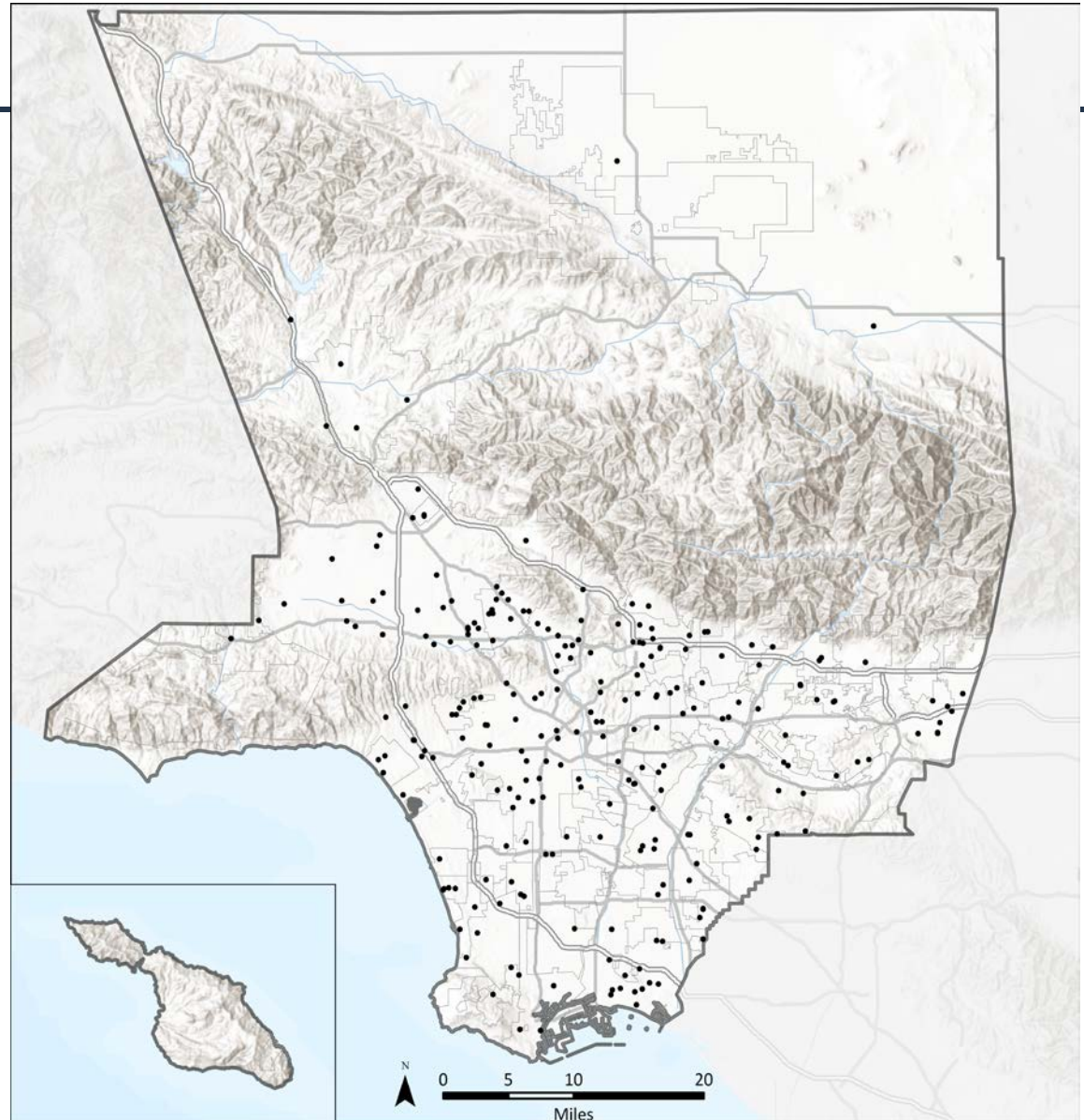
Capa de la demanda	Porcentaje de ponderación
A. De vida/laboral: Ubicaciones residenciales de los votantes	24
B. De vida/laboral: Ubicaciones de trabajo	15
C. De vida/laboral: Distribución por igual	1
D. Socioeconómico: Comunidades de bajos ingresos	5
E. Socioeconómico: Comunidades que cuentan con pocos automóviles	5
F. Socioeconómico: Comunidades aisladas	5
G. Socioeconómico: Minorías lingüísticas	5
H. Características de los votantes: Votantes aptos no inscritos	7
I. Características de los votantes: Votantes inscritos con predisposición alta a participar	2
J. Características de los votantes: Votantes nuevos	5
K. Características de los votantes: Voto bajo por correo postal	10
L. Características de los votantes: Votantes con discapacidades	4
Medio de transporte: Acceso al transporte público	5
Medio de transporte: Disponibilidad de estacionamiento	2
O. Transporte: Congestión vehicular	5
<b>Porcentaje</b>	<b>100</b>



Figure 16. Ubicaciones para depositar el voto postal

## 4.2 UBICACIONES RECOMENDADAS PARA DEPOSITAR EL VOTO POR CORREO POSTAL

Las recomendaciones de las ubicaciones para depositar el voto por correo postal se generaron a través de registros del condado de ubicaciones existentes de voto por correo postal, y muchas permanecerán iguales. Se pueden obtener más ubicaciones de la lista de las principales 1,000 ubicaciones para centros de votación recomendadas. Las instalaciones que no cuentan con habitaciones del tamaño aceptable para una elección determinada pero tienen otras características deseables que hacen que las ubicaciones para depositar el voto por correo postal sean ideales y que pueden fácilmente pasar a ser centros de votación con servicio completo en elecciones en el futuro. La lista completa de las ubicaciones recomendadas para depositar el voto por correo postal se encuentra en el Apéndice I.



### 4.3 INSTALACIONES RECOMENDADAS DE CENTROS DE VOTACIÓN

La lista completa de las 2,000 instalaciones recomendadas de centros de votación está en el Apéndice J. Estas instalaciones son solamente una recomendación; no se garantiza que se vayan a volver centros de votación oficiales. El personal electoral del condado evaluará cada instalación para confirmar el cumplimiento con los requisitos VCA y operativos y encabezará la iniciativa para contactar a las instalaciones con el fin de determinar su capacidad para albergar elecciones.

PlaceWorks le ha brindado orientación a la Oficina de Registro e Inscripciones y la Secretaría del Condado) para conservar la base de datos de instalaciones recomendadas a lo largo del tiempo. Esta estrategia proactiva asegura que las capas de datos actualizadas se usen para identificar la demanda geográfica de centros de votación. PlaceWorks también reportó las lecciones aprendidas a través del análisis de tal manera que el personal electoral del condado pueda estar preparado antes las barreras para seleccionar e incorporar instalaciones.

La siguiente sección describe cómo están distribuidas en todo el condado las 1,000 mejores instalaciones de centros de votación recomendadas. Cada mapa muestra la distribución de centros de votación en relación con los requisitos VCA descritos en la Sección 2.2.2 y mostrados nuevamente en la Tabla 11.

Table 11. Capas de datos requeridas por la VCA.

Aspectos mínimos de ubicación de las urnas para depositar las boletas electorales y los centros de votación requeridos por la VCA
• Cercanía al transporte público
• Distancia y tiempo para llegar a la urna para depositar la boleta electoral/centro de votación por carro o transporte público
• Perfil del tráfico cerca de la urna para depositar la boleta electoral y el centro de votación
• Cercanía a centros de población
• Cercanía a poblaciones geográficamente aisladas
• Cercanía a comunidades de bajos ingresos
• Cercanía a votantes con discapacidades
• Cercanía a comunidades que hablan idiomas minoritarios
• Cercanía a comunidades que cuentan con pocos automóviles
• Cercanía a votantes aptos que no están inscritos
• Cercanía a comunidades con índices de voto por correo postal históricamente bajos



Figure 17. Mapa de los 1,000 mejores centros de votación

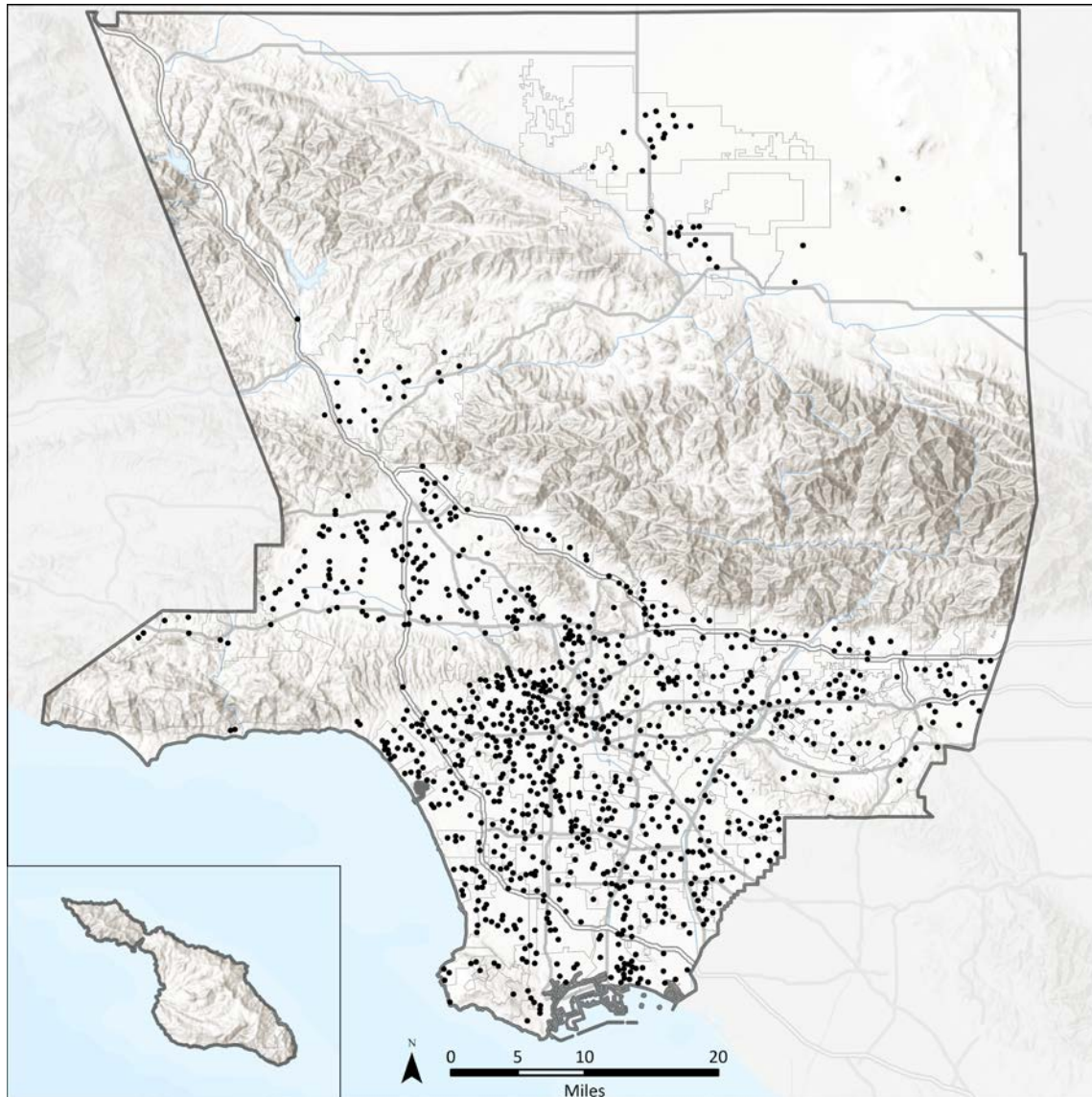
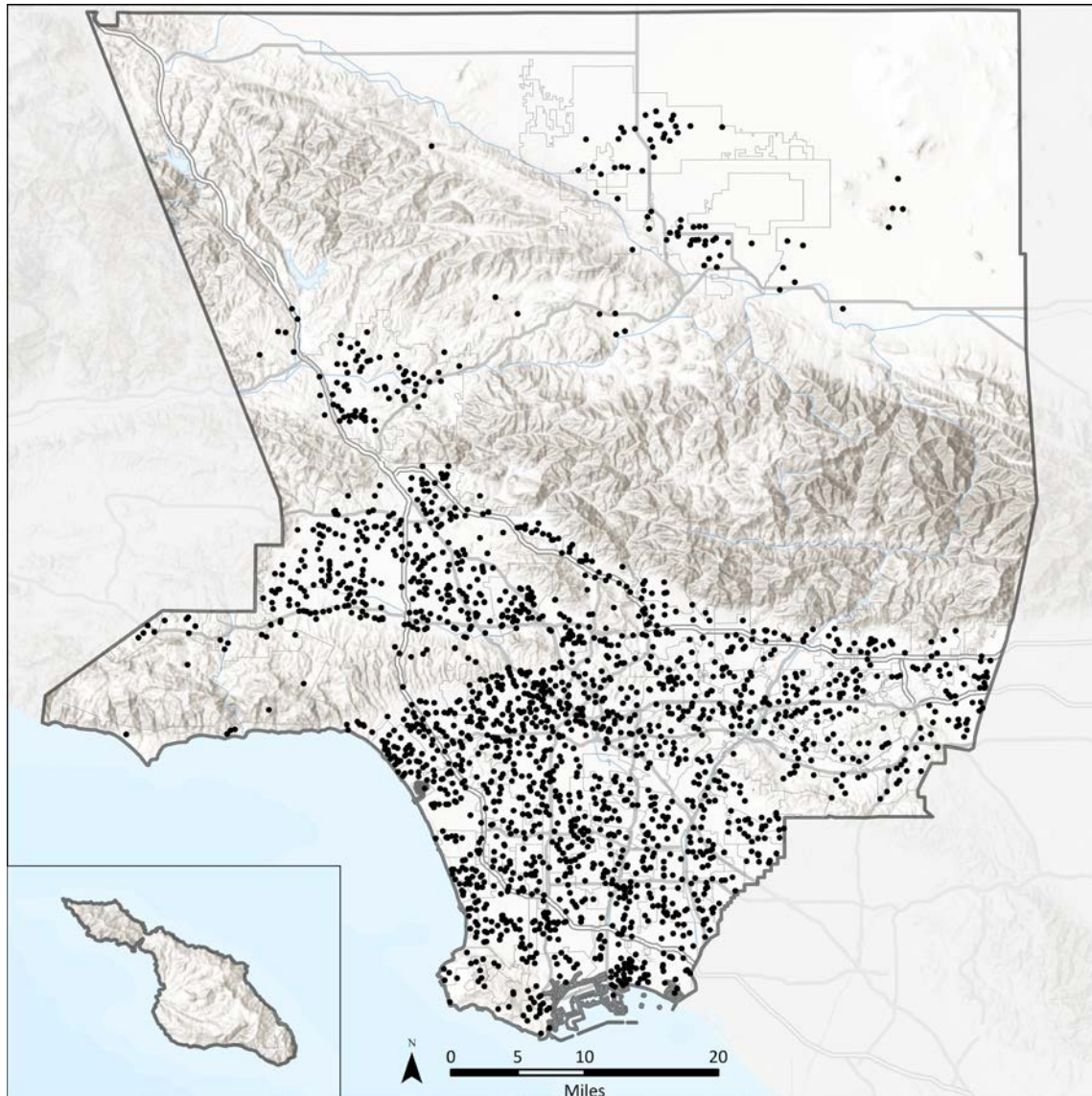




Figure 18. Mapa de los 2,000 centros de votación principales





### Centros de votación recomendados por la cercanía a los centros poblacionales

El modelo de vida/laboral que se usó para identificar las instalaciones más adecuadas enfatizó ubicar los centros de votación cerca de las casas y centros de trabajo de los votantes. La Figura 19 muestra la ubicación de los centros de votación recomendados en relación con los centros poblacionales residenciales. Como se indica en la leyenda del mapa, los colores oscuros representan las áreas con densidad poblacional más alta. Los grupos de puntos negros indican la ubicación de posibles centros de votación en relación con estos centros poblacionales. Los centros de votación recomendados tienden a agruparse en zonas de densidad poblacional más alta pero no ignoran a las zonas menos pobladas del condado.

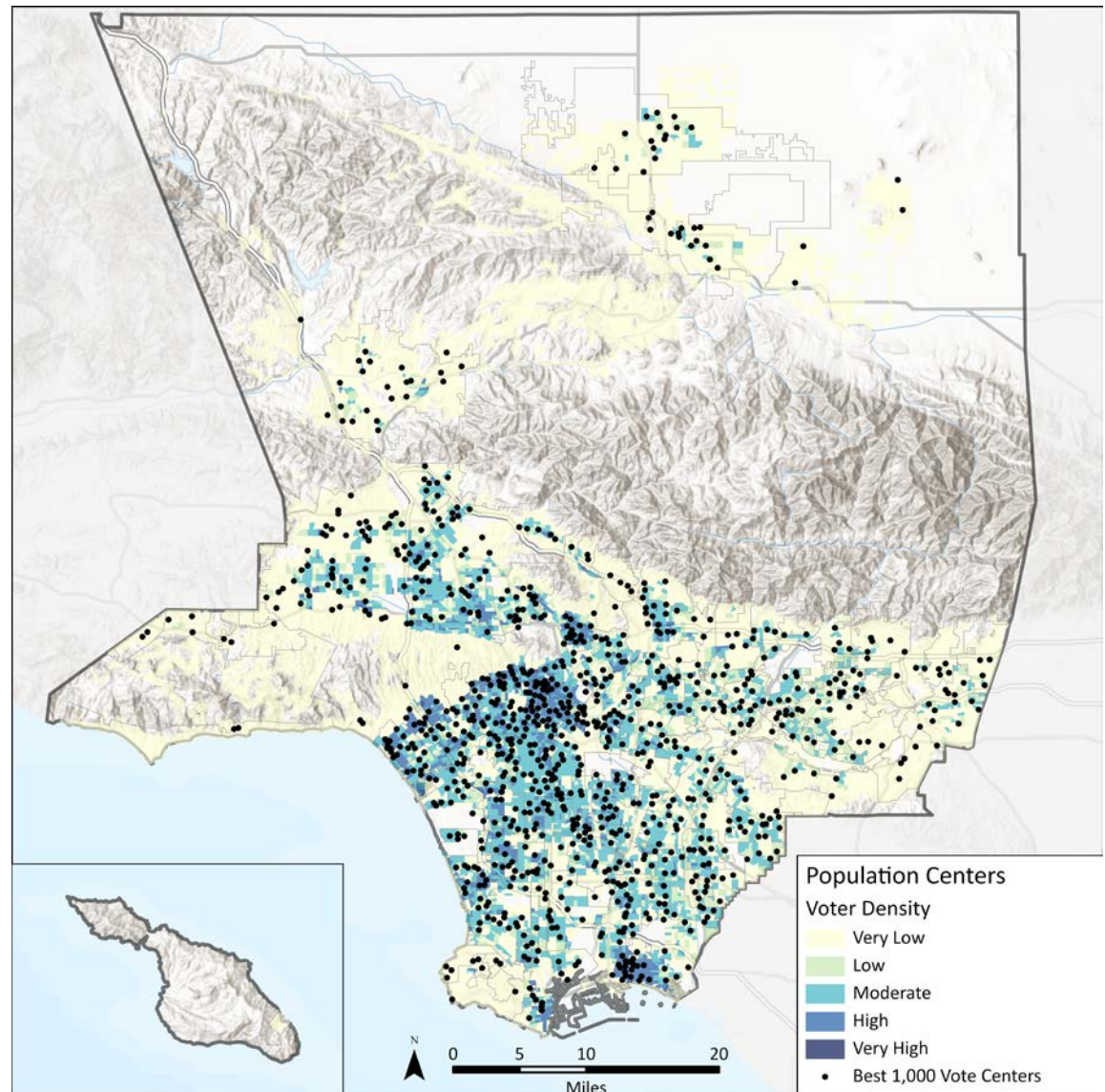
Como se indica en la Tabla 12, 33.5 por ciento de los centros de votación recomendados están ubicados en zonas de alta a muy alta densidad mientras que 39.1 por ciento de centros de votación están en zonas de baja a muy baja densidad.

La densidad poblacional mostrada considera zonas pobladas dentro de cada grupo de bloque y excluye grupos de bloque con menos de 0.25 votantes aptos por acre.

Table 12. Centros de votación recomendados por la cercanía a los centros poblacionales

DENSIDAD DE TODOS LOS VOTANTES APTOS	PORCENTAJE TOTAL DE CENTROS DE VOTACIÓN
Very Low ( $\geq 5$ )	13.8 %
Low ( $\geq 10$ )	25.3%
Moderate ( $\geq 15$ )	27.4%
High ( $\geq 20$ )	15.6%
Very High ( $\geq 368$ )	17.9%

Figure 19. Centros de votación recomendados por la cercanía a los centros poblacionales



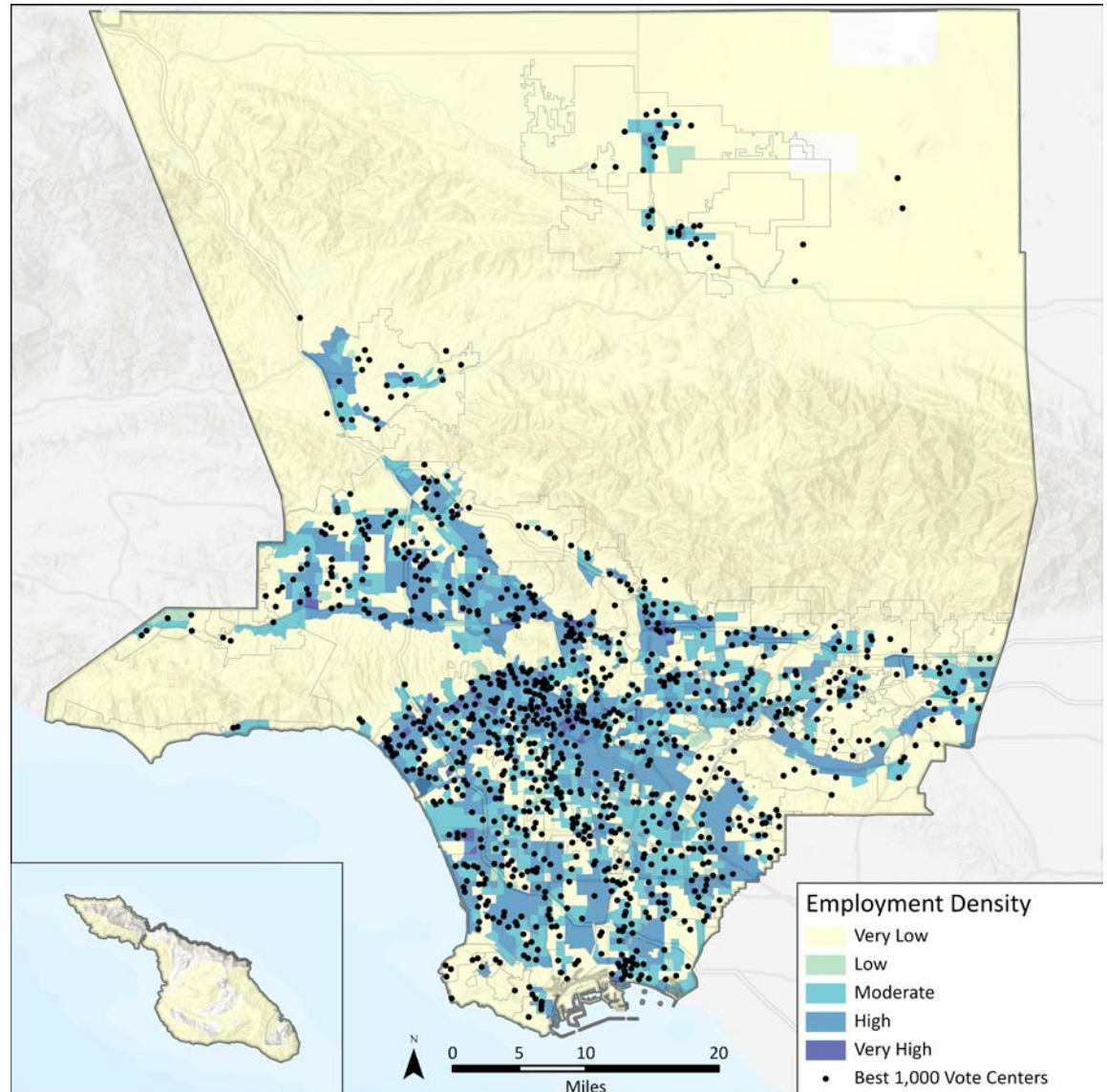
*Centros de votación recomendados por la cercanía a centros de trabajo*

Al igual que la Figura 19, la Figura 20 usa el modelo de vida/laboral para indicar la ubicación de los centros de votación recomendados con respecto a los centros de trabajo. Los centros de trabajo se refieren a las zonas en las que los lugares de trabajo se encuentran agrupados. Los centros de votación recomendados tienen la tendencia de agruparse cerca de centros de trabajo mientras que todavía hay un número significativo (28 %) de instalaciones en zonas con menos centros de trabajo. Como se indica en la Tabla 13, 41.1 por ciento de los centros de votación recomendados están ubicados en centros de trabajo de alta a muy alta densidad mientras que 39.1 por ciento están en centros de trabajo de baja a muy baja densidad.

Table 13. Centros de votación recomendados por la cercanía a centros de trabajo

DENSIDAD LABORAL	PORCENTAJE TOTAL DE CENTROS DE VOTACIÓN
Very Low ( $\geq 2.6$ )	28.4%
Low ( $\geq 2.8$ )	3.3%
Moderate ( $\geq 5.4$ )	27.2%
High ( $\geq 38.9$ )	37.8%
Very High ( $\geq 474.2$ )	3.3%

Figure 20 Centros de votación recomendados por la cercanía a centros de trabajo





*Centros de votación recomendados por la cercanía a las comunidades de bajos ingresos*

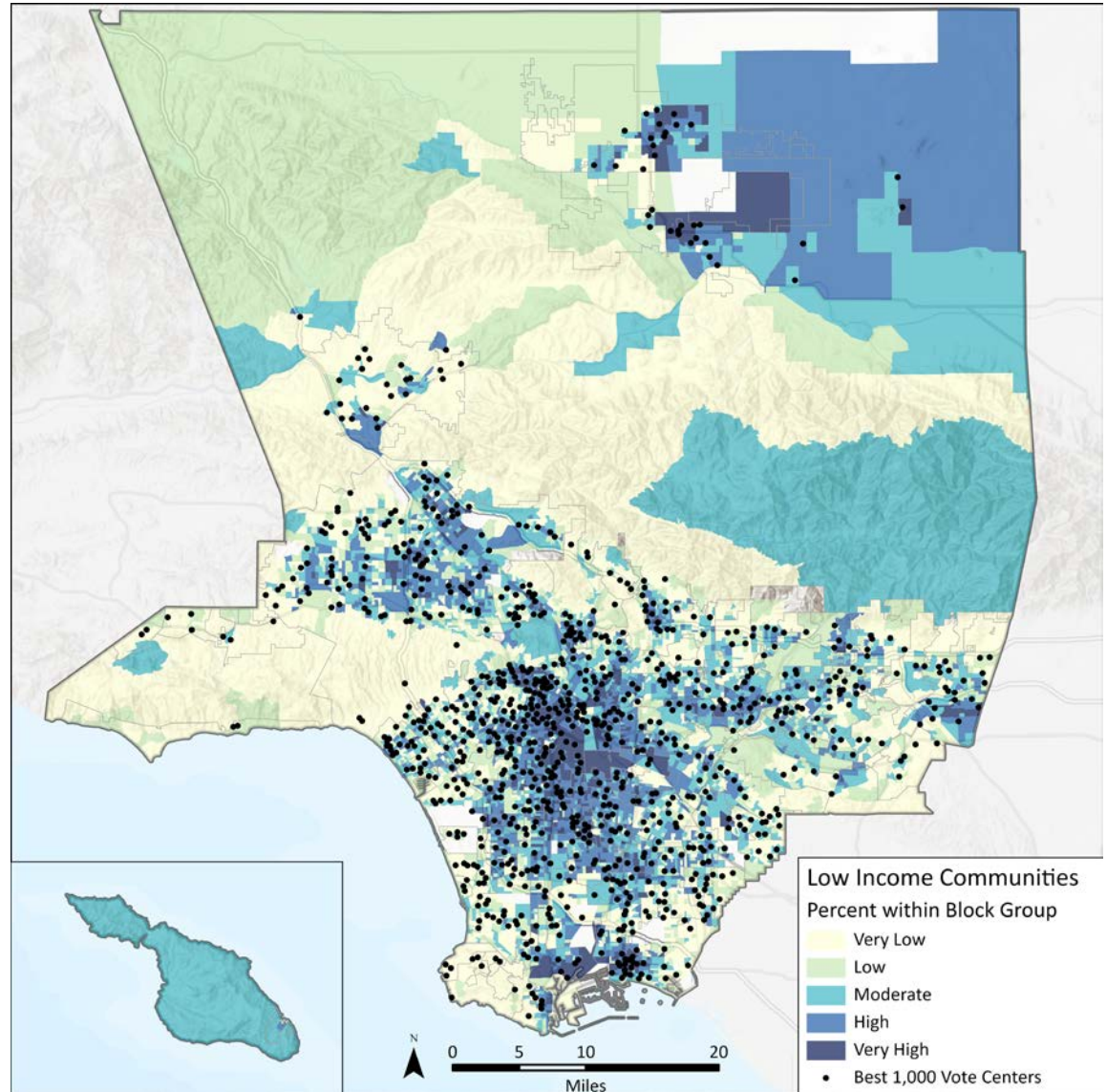
Colocar centros de votación cerca de las personas que han sido históricamente relegadas en procesos democráticos también es un factor clave para el nuevo modelo de centros de votación. La Figura 21 muestra la ubicación de las comunidades de bajos ingresos en relación con los centros de votación recomendados.

Según el Departamento de Vivienda y Desarrollo Urbano (Department of Housing and Urban Development, HUD), se define como familias de bajos ingresos a las familias cuyos ingresos son menores del 80 por ciento del ingreso familiar mediano, el cual es \$64,300 para el Condado de Los Ángeles. Como se indica en la Tabla 13, 36 por ciento de los centros de votación recomendados están en zonas con concentraciones altas a muy altas de comunidades de bajos ingresos, mientras que 41.8 por ciento están en zonas con concentraciones muy bajas o bajas de comunidades de bajos ingresos.

Table 14. Centros de votación recomendados por la cercanía a las comunidades de bajos ingresos

PORCENTAJE DE FAMILIAS DE BAJOS INGRESOS EN CADA GRUPO DE BLOQUE	PORCENTAJE TOTAL DE CENTROS DE VOTACIÓN
Very Low ( $\geq 14$ )	20.9 %
Low ( $\geq 23$ )	15.1 %
Moderate ( $\geq 38$ )	22.1 %
High ( $\geq 61$ )	27.8 %
Very High ( $\geq 100$ )	14.0 %

Figure 21 Centros de votación recomendados por la cercanía a las comunidades de bajos ingresos



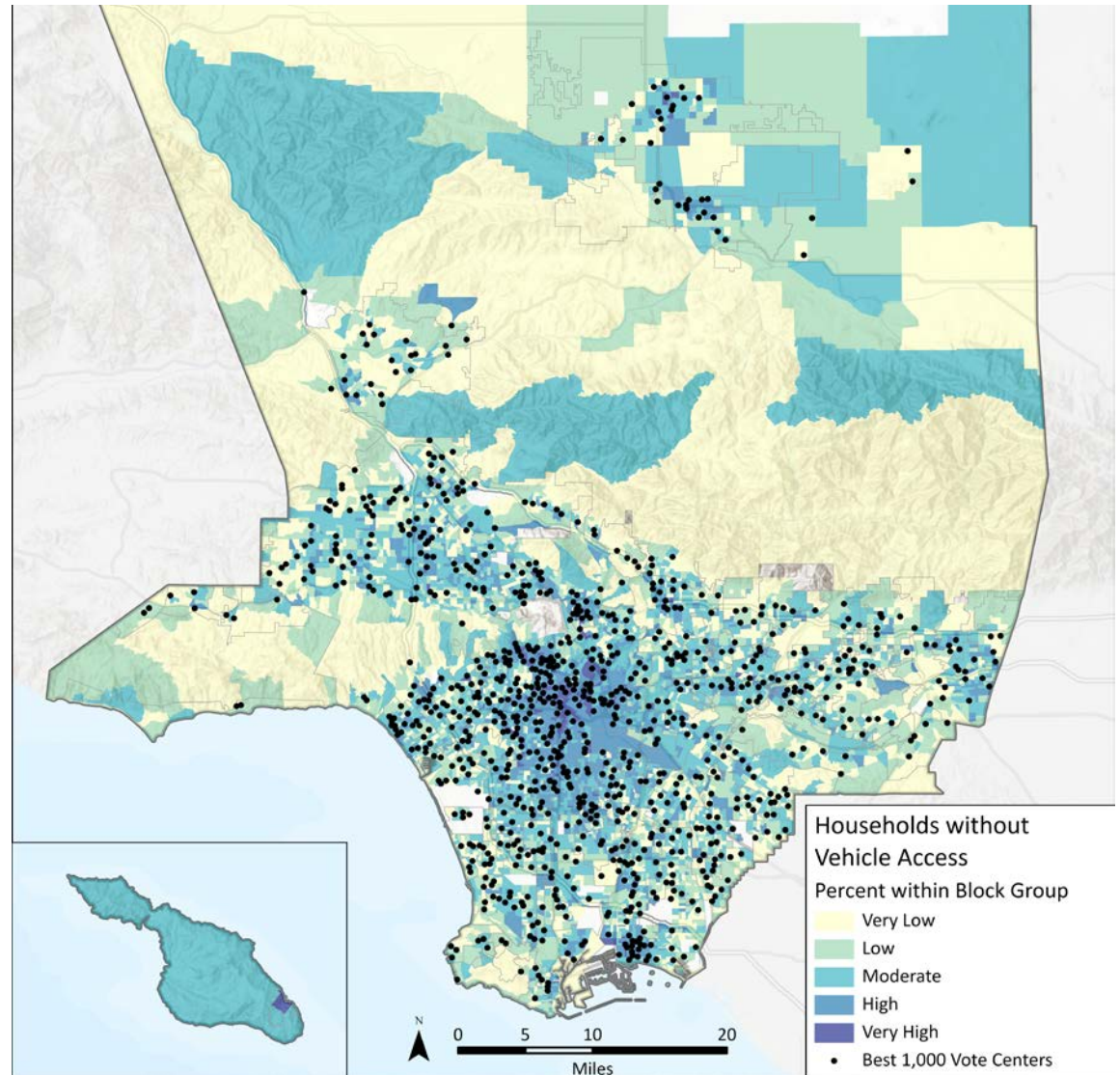
*Centros de votación recomendados por la cercanía a las comunidades que cuentan con pocos automóviles*

Se analizó la cercanía de los centros de votación a comunidades que cuentan con pocos automóviles para reconocer las barreras de acceso a instalaciones de centros de votación sin tener un vehículo personal. La Figura 22 muestra los centros de votación recomendados en relación con las unidades de vivienda ocupadas sin acceso a un vehículo, en cada grupo de bloque. Como se indica en la Tabla 15, 36.2 por ciento de los centros de votación recomendados están ubicados cerca a zonas en las que el predominio de votantes sin vehículos personales es bajo.

Table 15. Centros de votación recomendados por la cercanía a las comunidades que cuentan con pocos automóviles

PORCENTAJE DE UNIDADES DE VIVIENDA OCUPADAS SIN ACCESO A UN VEHÍCULO	PORCENTAJE TOTAL DE CENTROS DE VOTACIÓN
Very Low ( $\geq 2$ )	15.1 %
Low ( $\geq 4$ )	21.1 %
Moderate ( $\geq 13$ )	33.1 %
High ( $\geq 35$ )	4.3 %
Very High ( $\geq 95$ )	30.7 %

Figure 22. Centros de votación recomendados por la cercanía a las comunidades que cuentan con pocos automóviles





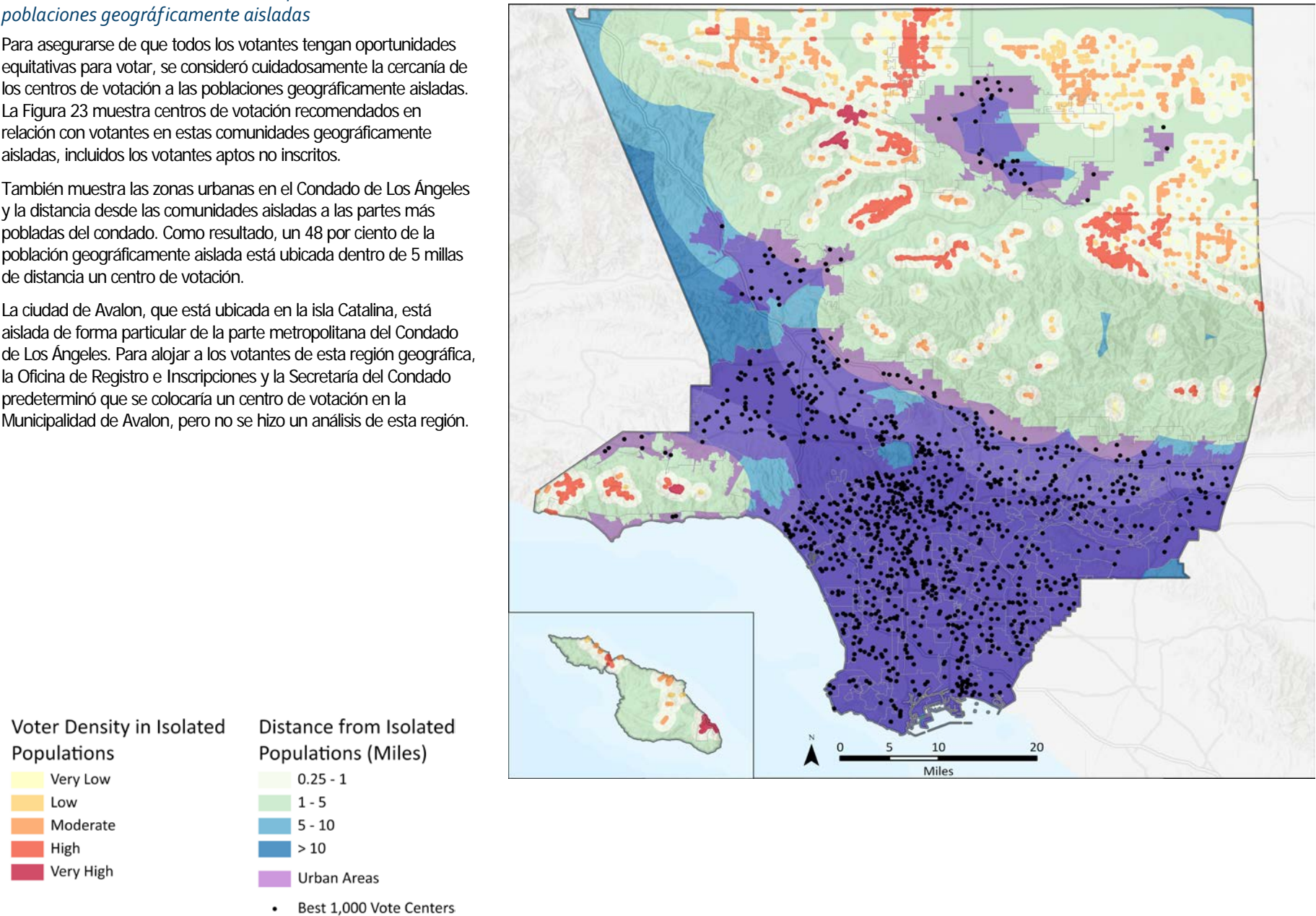
### Centros de votación recomendados por la cercanía a poblaciones geográficamente aisladas

Para asegurarse de que todos los votantes tengan oportunidades equitativas para votar, se consideró cuidadosamente la cercanía de los centros de votación a las poblaciones geográficamente aisladas. La Figura 23 muestra centros de votación recomendados en relación con votantes en estas comunidades geográficamente aisladas, incluidos los votantes aptos no inscritos.

También muestra las zonas urbanas en el Condado de Los Ángeles y la distancia desde las comunidades aisladas a las partes más pobladas del condado. Como resultado, un 48 por ciento de la población geográficamente aislada está ubicada dentro de 5 millas de distancia un centro de votación.

La ciudad de Avalon, que está ubicada en la isla Catalina, está aislada de forma particular de la parte metropolitana del Condado de Los Ángeles. Para alojar a los votantes de esta región geográfica, la Oficina de Registro e Inscripciones y la Secretaría del Condado predeterminó que se colocaría un centro de votación en la Municipalidad de Avalon, pero no se hizo un análisis de esta región.

Figure 23. Centros de votación recomendados por la cercanía a poblaciones geográficamente aisladas

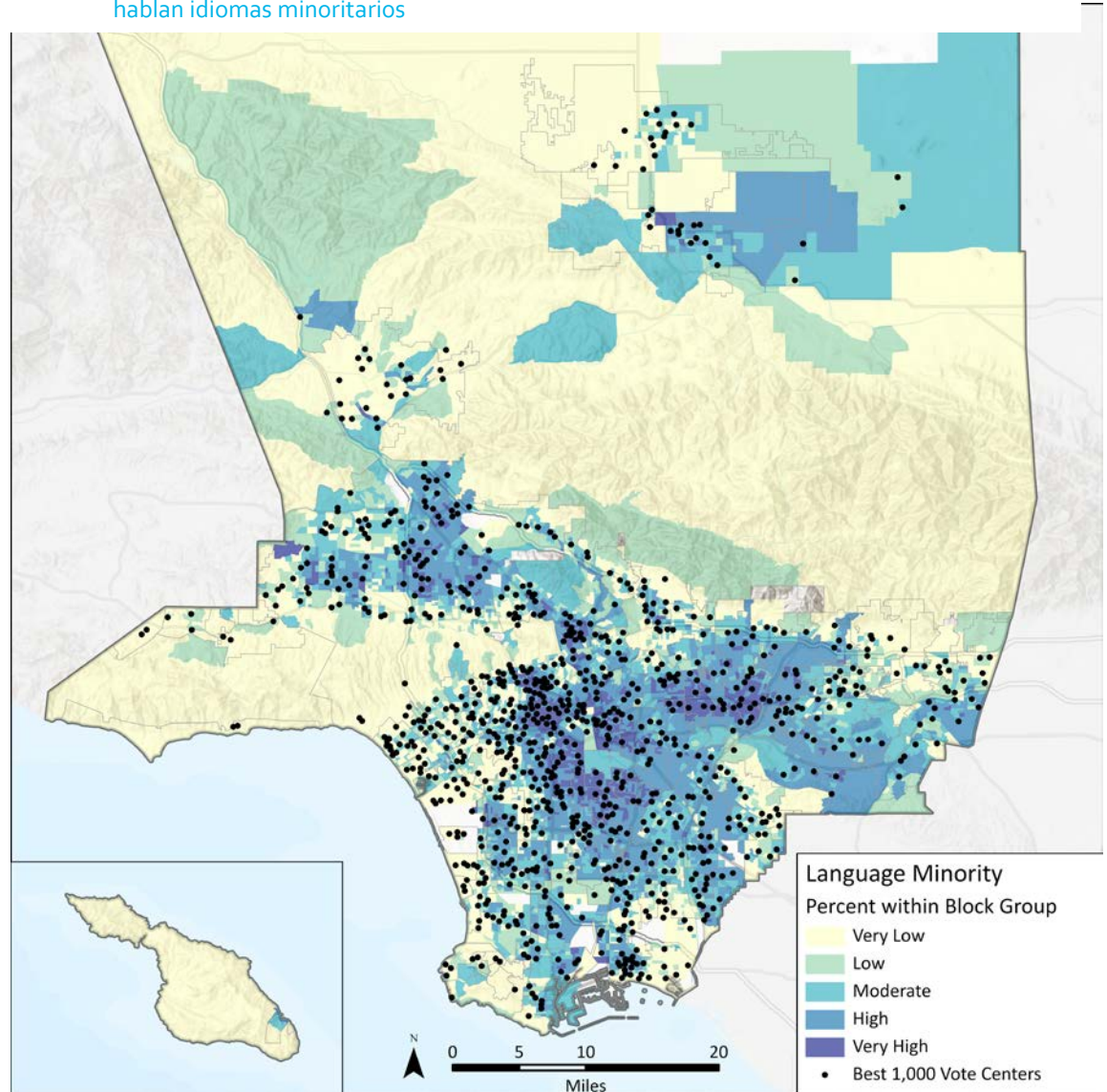


*Centros de votación recomendados por la cercanía a las comunidades que hablan idiomas minoritarios*

Según el modelo del centro de votación, la Oficina de Registro e Inscripciones y la Secretaría del Condado seguirá brindando apoyo lingüístico en 12 idiomas, además de inglés. La clasificación del censo de los Estados Unidos usada en este análisis define a las comunidades que hablan idiomas minoritarios como un grupo de personas que hablan muy un idioma que no es el inglés, y que no hablan muy bien inglés.

La Figura 24 muestra la ubicación de los centros de votación recomendados en relación con las comunidades que hablan idiomas minoritarios. Aproximadamente 63 por ciento de las poblaciones totales que hablan idiomas minoritarios están ubicadas dentro de media milla de distancia a un centro de votación recomendado.

Figure 24. Centros de votación recomendados por la cercanía a las comunidades que hablan idiomas minoritarios



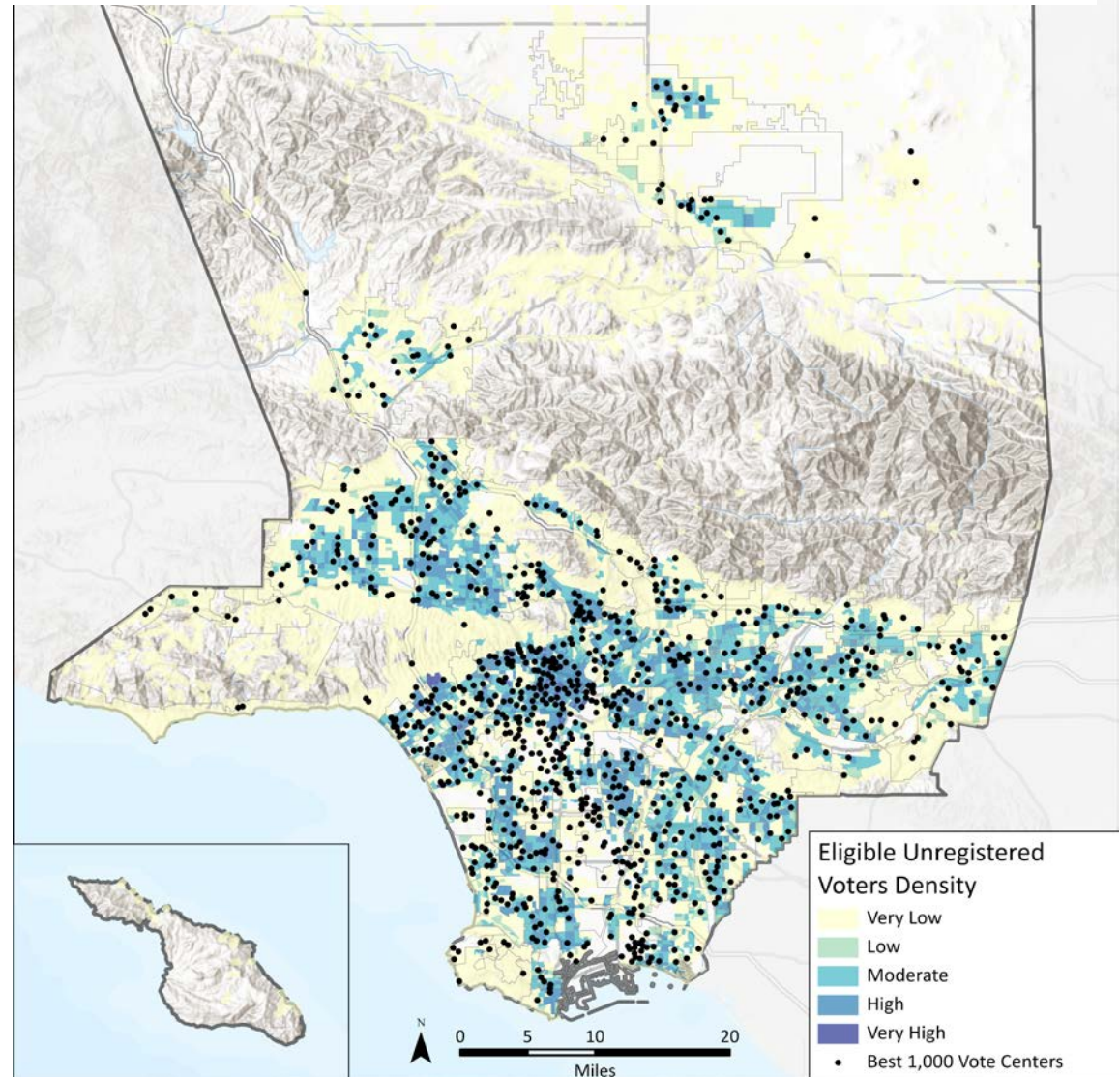


### *Centros de votación recomendados por la cercanía a los votantes aptos que no están inscritos*

La Oficina de Registro e Inscripciones y la Secretaría del Condado reconoce la importancia de involucrar a los votantes aptos que actualmente no están inscritos. Para fomentar la participación de estas partes interesadas importantes, las instalaciones de centros de votación deben ser fáciles de acceder y de uso eficiente.

La Figura 25 muestra la ubicación de las instalaciones recomendadas para centros de votación en relación con los votantes aptos que no están inscritos. El análisis identificó grupos de bloque con uno o más votantes aptos que no están inscritos. Aproximadamente 60 por ciento del total de los votantes aptos que no están inscritos están ubicados dentro de media milla de distancia a un centro de votación recomendado.

Figure 25. Centros de votación recomendados por la cercanía a los votantes aptos que no están inscritos

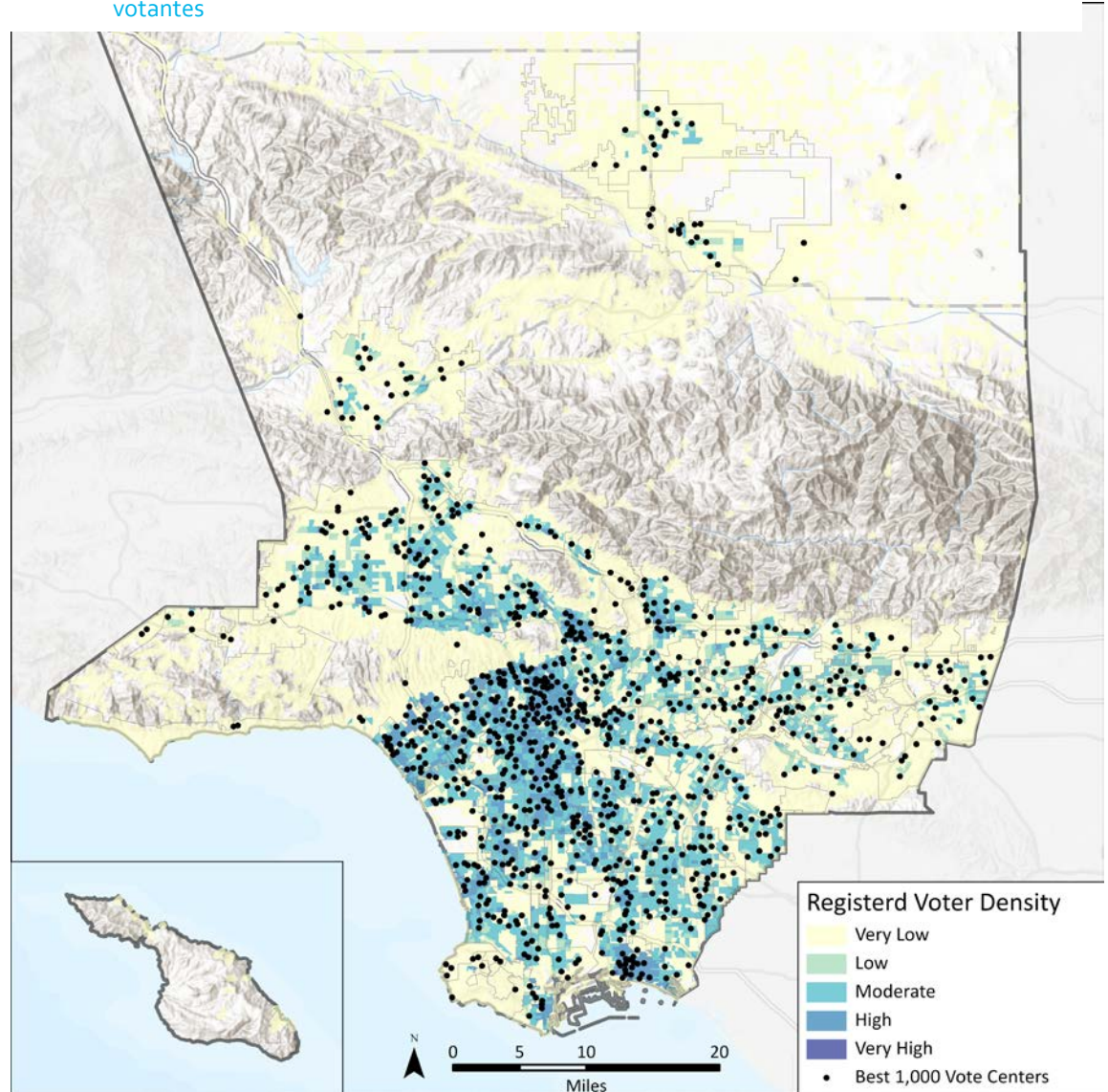




*Centros de votación recomendados por la cercanía a zonas con alta densidad de votantes*

Para apoyar las necesidades de los votantes con predisposición alta a participar en las elecciones, se deben colocar centros de votación cerca a zonas con altos números de votantes inscritos. La Figura 26 muestra centros de votación recomendados en relación con la densidad de los votantes con predisposición alta (votantes activos) por grupo de bloque, mostrando solo los grupos de bloque con 1 o más votantes con predisposición alta. Aproximadamente 60 por ciento del total de los votantes aptos inscritos están ubicados dentro de media milla de distancia a un centro de votación recomendado.

Figure 26. Centros de votación recomendados por la cercanía a zonas con alta densidad de votantes





*Centros de votación recomendados por la cercanía a las comunidades con índices de voto por correo postal históricamente bajos*

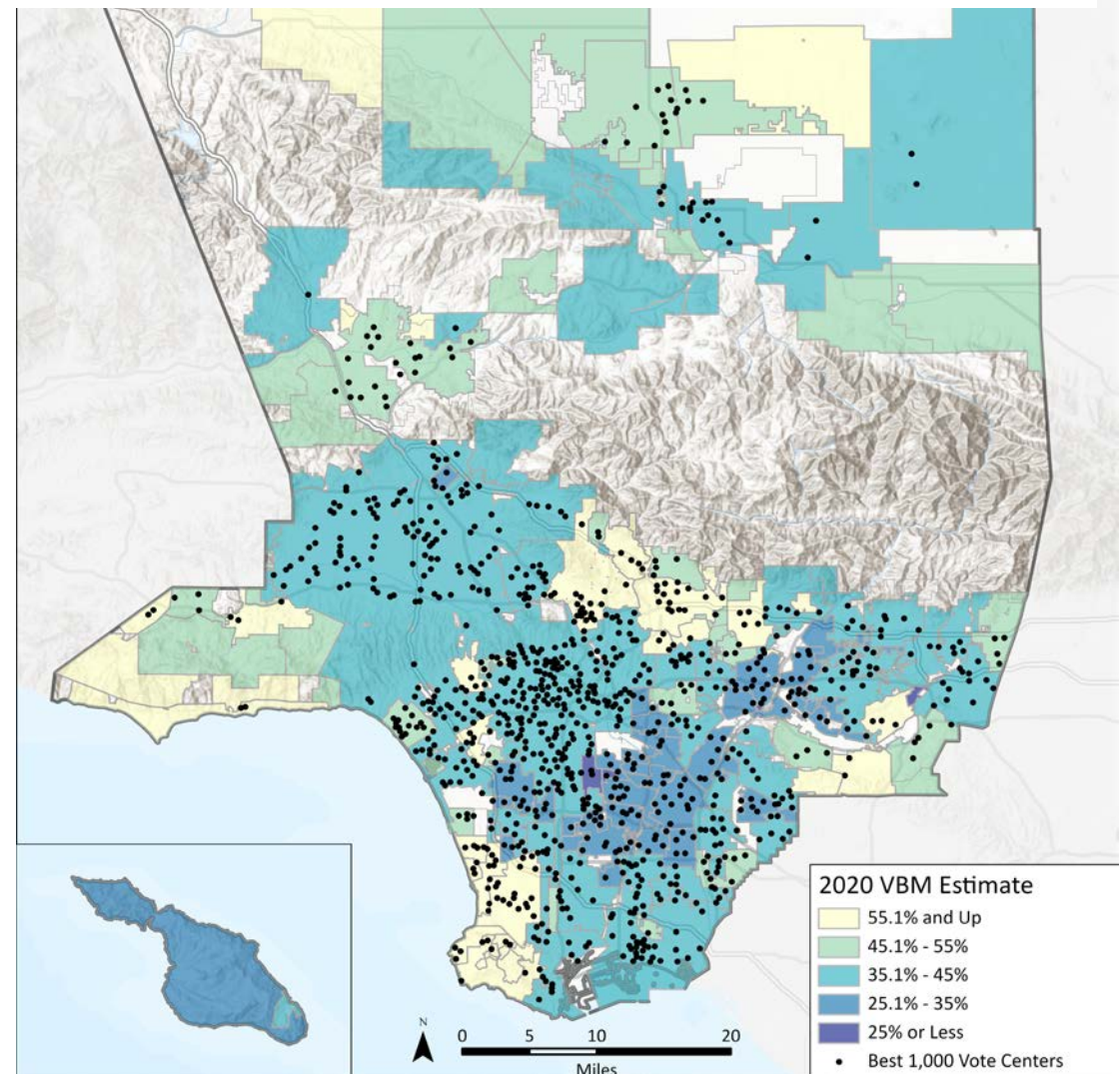
Colocar centros de votación cerca a poblaciones con índices de voto por correo postal históricamente alto expande las opciones de votación. La Oficina de Registro e Inscripciones y la Secretaría del Condado debe encontrar un equilibrio sutil al seleccionar centros de votación oficial para poblaciones que votan por correo postal. Este equilibrio debe brindar instalaciones de servicio completo adecuadas y también brindar muchos lugares de alta calidad para depositar el voto por correo postal.

La Figura 27 muestra el uso previsto de voto por correo postal para las elecciones de 2020 a nivel de la ciudad (las estimaciones han sido brindadas por la Oficina de Registro e Inscripciones y la Secretaría del Condado). Como se indica en la Tabla 16, 22.6 por ciento de los centros de votación recomendados están en comunidades en las que más del 55 por ciento usa las opciones de voto por correo postal, mientras que 15.1 por ciento de ellos están en comunidades en donde el uso del voto por correo postal es menor del 35 por ciento.

Table 16. Centros de votación recomendados por la cercanía a las comunidades con índices de voto por correo postal históricamente bajos

PORCENTAJE PREVISTO DE USO DEL VOTO POR CORREO POSTAL	PORCENTAJE TOTAL DE CENTROS DE VOTACIÓN
55.1% and more	13.0 %
45.1%-55%	9.6 %
35.1%-45%	62.3 %
25.1%-35%	14.8 %
25 % or less	0.3 %

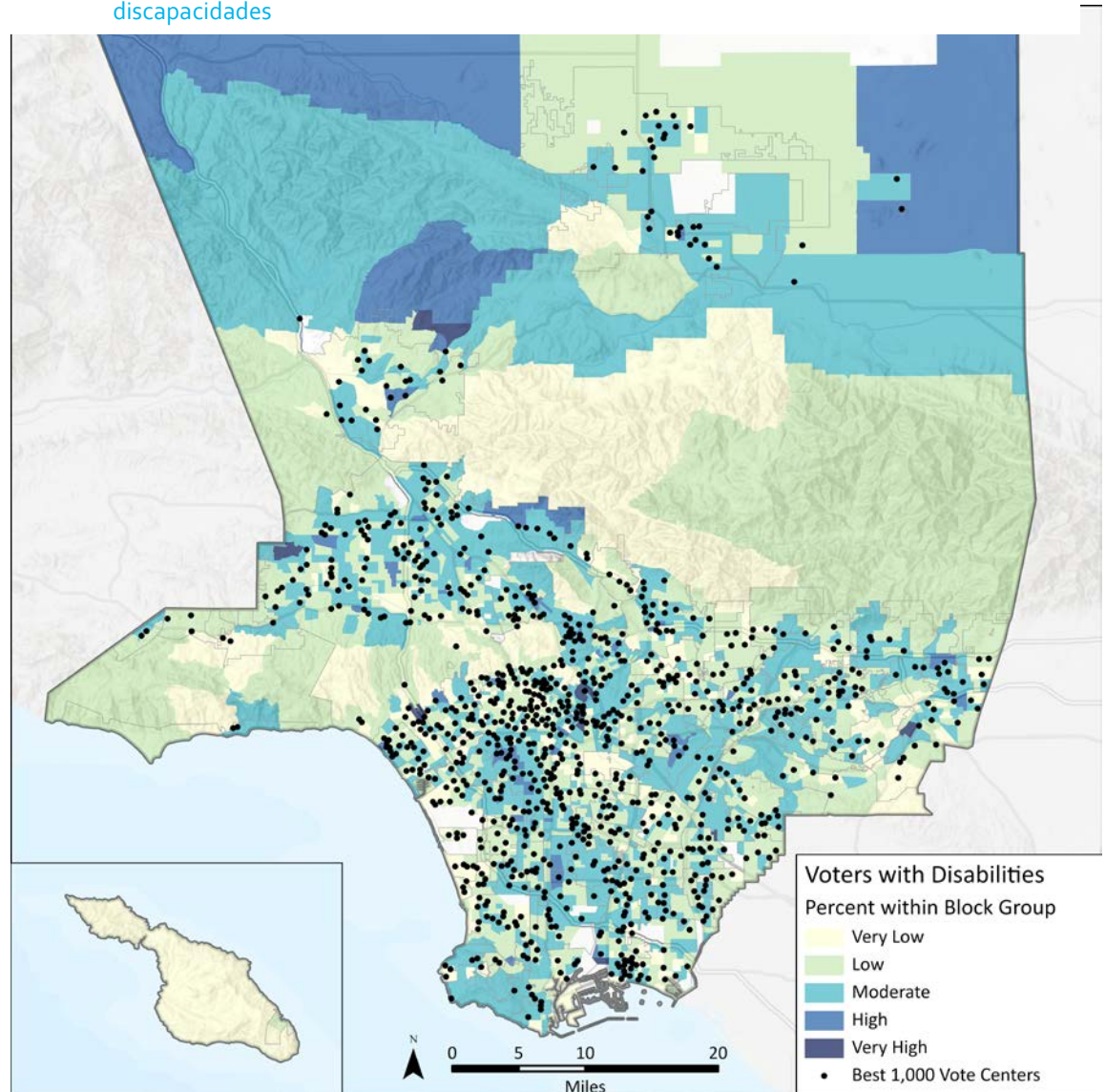
Figure 27. Centros de votación recomendados por la cercanía a las comunidades con índices de voto por correo postal históricamente bajos



*Centros de votación recomendados por la cercanía a los votantes con discapacidades*

El nuevo modelo de centros de votación está diseñado para ser accesible a todos los votantes al garantizar que centros de votación accesibles según la ADA estén ubicados cerca a los votantes con discapacidades. La Figura 28 muestra el predominio de votantes con discapacidades en cada zona censal en relación con los centros de votación recomendados. Aproximadamente 78 por ciento de los votantes con discapacidades están ubicados dentro de media milla de distancia a un centro de votación recomendado.

Figure 28. Centros de votación recomendados por la cercanía a los votantes con discapacidades





### Centros de votación recomendados por la cercanía al transporte público

Por lo general, las comunidades de bajos ingresos dependen del acceso al transporte, y los votantes nuevos muestran preferencias en el uso de transporte por elección en lugar de por necesidad. La Figura 29 muestra el acceso al transporte público dividido en las siguientes categorías:

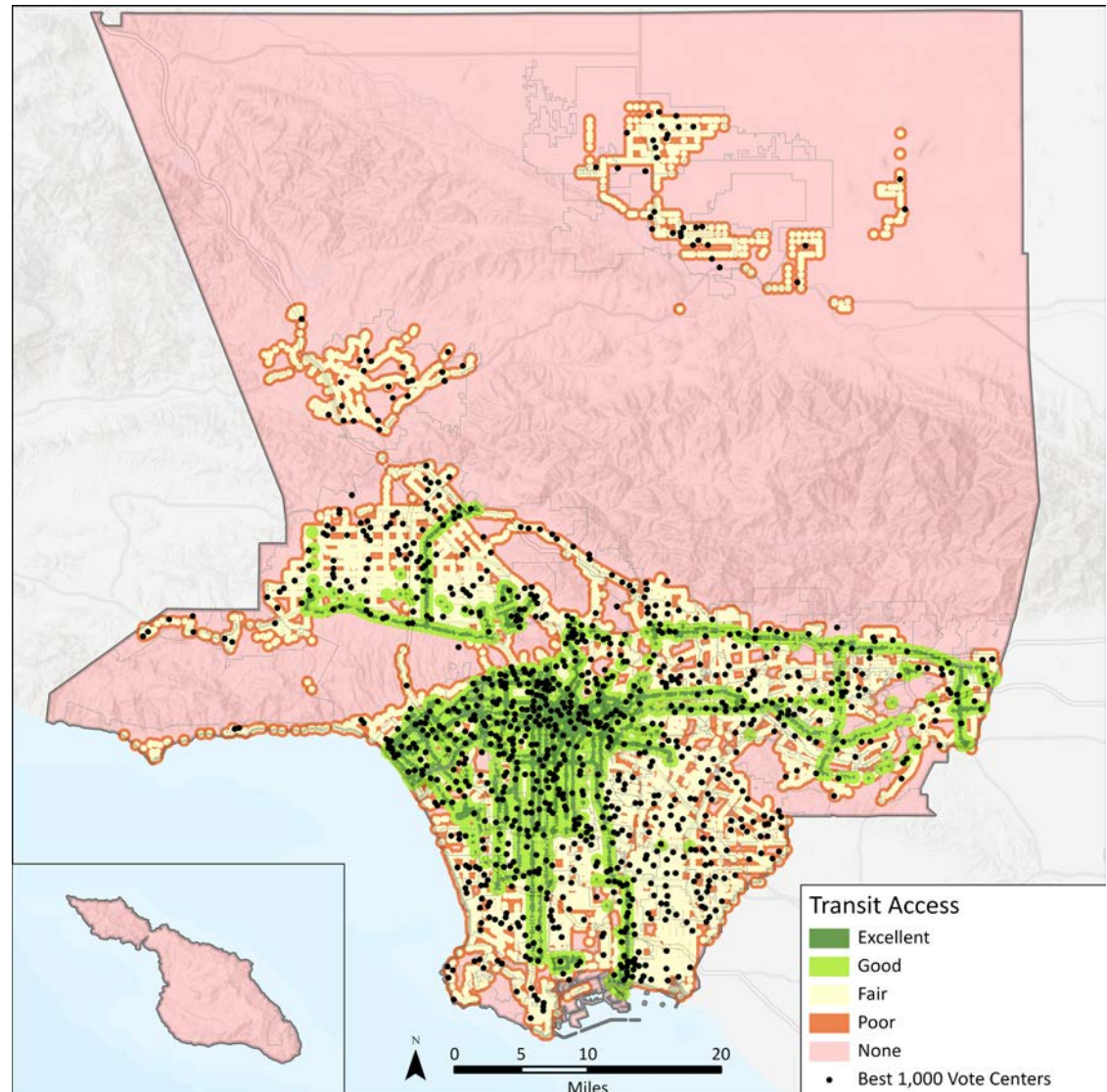
- **Ninguno:** zonas a más de 0.5 millas de cualquier parada de autobús.
- **Malo:** zonas dentro de 0.5 millas de distancia a una parada de autobús de baja calidad.
- **Bueno:** zonas dentro de 0.5 millas de distancia a una parada de autobús de alta calidad.
- **Regular:** zonas dentro de 0.25 millas de distancia a una parada de autobús de baja calidad.
- **Excelente:** zonas dentro de 0.25 millas de distancia a una parada de autobús de alta calidad.

Las definiciones de paradas de autobús de alta o baja calidad están explicadas en la Sección 2.2.2. Como se indica en la Tabla 17, 48.2 por ciento de los centros de votación recomendados están dentro de 0.25 millas de distancia a una parada de autobús y menos del 2 por ciento están más lejos que media milla de distancia.

Table 17. Centros de votación recomendados por la cercanía al transporte público

ZONAS CON UNA PARADA DE AUTOBÚS	PORCENTAJE TOTAL DE CENTROS DE VOTACIÓN
None	1.7%
Poor	7.9%
Fair	42.2%
Good	24.9%
Excellent	23.3%

Figure 29. Centros de votación recomendados por la cercanía al transporte público



*Congestión vehicular cerca de los centros de votación recomendados*

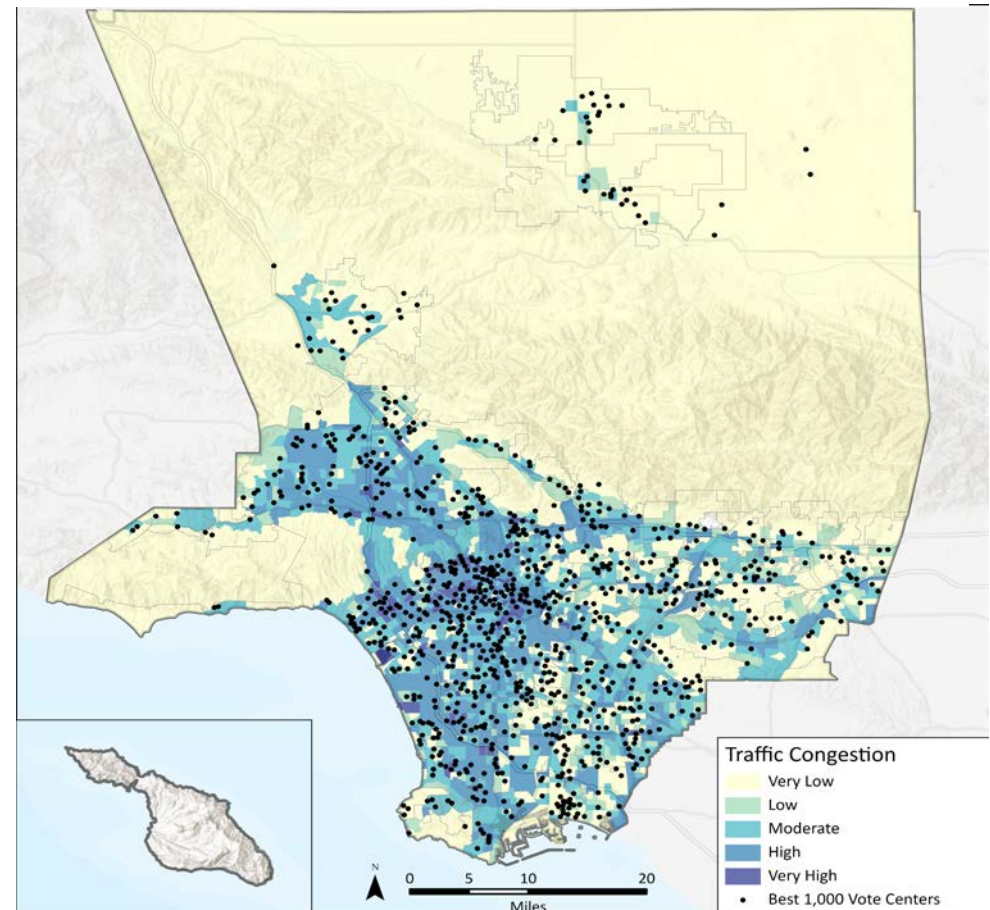
Los centros de votación recomendados fueron seleccionados con gran consideración a la facilidad con la que los votantes pueden acceder a ellos y los diferentes tipos de barreras de acceso.

Al examinar el número de del conteo de tráfico por milla de pistas en cada Zona de Análisis de Transporte (TAZ), los investigadores identificaron congestión vehicular considerable y trataron de evitar ubicar los centros de votación recomendados en zonas altamente congestionadas. Debido a que el Condado de Los Ángeles tiene un carácter centrado en el uso de automóviles y a que sus pistas están muy congestionadas, no siempre fue posible evitar estas zonas altamente congestionadas al también tratar de ubicar las instalaciones cerca de poblaciones densas y centros de trabajo. Como se indica en la Tabla 18, casi 40 por ciento de los centros de votación recomendados están en zonas de congestión vehicular alta y muy alta y 35.1 por ciento está en zonas de de congestión vehicular baja y muy baja.

Table 18. Congestión vehicular cerca de los centros de votación recomendados

NÚMERO DEL CONTEO DE TRÁFICO POR MILLA DE PISTAS	PORCENTAJE TOTAL DE CENTROS DE VOTACIÓN
Very Low ( $\geq 6.959$ )	23.3%
Low ( $\geq 8.934$ )	11.8%
Moderate ( $\geq 15.892$ )	25.9%
High ( $\geq 40.401$ )	33.6%
Very High ( $\geq 12.672$ )	5.3%

Figure 30. Congestión vehicular cerca de los centros de votación recomendados





---

#### 4.4 MEDIDAS FUTURAS PARA LA SELECCIÓN DE CENTROS DE VOTACIÓN

A medida que se implante el nuevo modelo de votación en todo el estado, se identificarán las mejores prácticas para ayudar a que los condados refinen el proceso de selección y funcionamiento de centros de votación accesibles y eficientes. PlaceWorks ha brindado recomendaciones a la Oficina de Registro e Inscripciones y la Secretaría del Condado para el proceso y mantenimiento futuros.

Estas recomendaciones sirven de guía para la Oficina de Registro e Inscripciones y la Secretaría del Condado a través del proceso con respecto a cuándo y cómo actualizar las capas de datos usadas para identificar la densidad poblacional, los centros de trabajo, las características socioeconómicas y otros factores usados para determinar la conveniencia de un posible lugar. PlaceWorks también recomienda involucrar a los trabajadores electorales para reportar a las instalaciones después de las elecciones con el fin de complementar el análisis en persona hecho por la Oficina de Registro e Inscripciones y la Secretaría del Condado.