



COUNTY NG LOS ANGELES

PLANO SA PANGANGASIWA NG ELEKSYON

2019



DEAN C. LOGAN
Tagapagrehistro-Tagapagtala/Klerk ng County

TALAN NG NILALAMAN

INTRODUKSYON	3
ANG BATAS SA PAGPILI NG BOTANTE (VOTER’S CHOICE ACT)	3
ANG MGA SOLUSYON SA PAGBOTO PARA SA LAHAT NG MGA TAO (VOTING SOLUTIONS FOR ALL PEOPLE	4
SEKSYON 1 – EDUKASYON PARA SA MGA BOTANTE AT PLANO SA PAGTULONG	6
1-A PAGTULONG NG MIDYA	7
1-B PAGPAPALAWAK SA PAGBOTO SA PAMAMAGITAN NG KOREO	12
1-C PAKIKIPAG-UGNAYAN SA KOMUNIDAD	15
1-D IMPORMASYON SA WEBSITE	44
1-E PAGTULONG SA WIKA	44
1-F SUPORTA SA AKSESIBILIDAD	47
1-G BADYET PARA SA MIDYA AT OUTREACH	50
1-H INAASAHAN NA MATITIPID SA GASTOS	51
1-I MGA ANUNSYO SA SERBISYO PUBLIKO	52
1-J MGA DIREKTANG KONTAK	52
SEKSYON 2 – MGA SENTRO NG PAGBOTO AT MGA LOKASYON NG MGA HULUGAN NG PAGBOTO SA PAMAMAGITAN NG KOREO	53
2-A PROYEKTO PARA SA PAGTATATAG NG MGA SENTRO NG PAGBOTO	53
2-B MGA SENTRO NG PAGBOTO	62
2-C MGA LOKASYON NG MGA SULAT NG PAGBOTO	65
SEKSYON 3 – LAYOUT NG SENTRO NG PAGBOTO, MGA KAGAMITAN, AT TAUHAN	66
3-A LOGISTICS NG MGA TAUHAN AT MULTI-LINGWAL NA SERBISYO	66
3-B PAGTULONG SA SENTRO NG PAGBOTO	67
3-C LAYOUT NG SENTRO NG PAGBOTO	68
SEKSYON 4 – SEGURIDAD AT MGA PLANO SA KAHANDAAN	69
4-A MGA PAMANTAYAN AT PAMAMARAAN SA SEGURIDAD	69
4-B SUPORTA SA SENTRO NG PAGBOTO	69
4-C CYBERSECURITY	70
4-D MGA PLANO SA KAHANDAAN	70
KARAGDAGANG IMPORMASYON (ADDENDA)	72

INTRODUKSYON

Ang Los Angeles County (County) ang isang huridiskasyon o nasasakupan na may pinakamaraming botante na mayroong mahigit sa 5.4 milyon na rehistradong botante. Simula taong 2009, ang Tagapagrehistro-Tagapagtala/Klerk ng County (Kagawaran) ay patuloy sa paggawa upang mapabuti ang karanasan sa pagboto sa pamamagitan ng inisiyatiba na Mga Solusyon sa Pagboto para sa Lahat ng mga Tao (VSAP). Dahil sa laki, pagiging kumplikado at demograpiya ng County, isa sa mga pangunahing prayoridad ng Kagawaran ay tanggalin ang mga administratibong mga hadlang at sagabal na naging dahilan para maging mahirap para sa mga botante na makilahok sa proseso ng paghalal. Nais siguruhin ng VSAP na ang mga botante sa County ay may mas maraming pagkakataon para makilahok sa pamamagitan ng mga pinalawak na pagpipilian para makaboto sa paraan na ito nang maginhawa, madaling mapuntahan, at ligtas. Ito ay nakaayon sa pagsisikap na palawakin ang pagpipilian para makaboto sa buong Estado.

Upang mapalawak ang akses at maging moderno ang pagboto sa California, ang Estado ay gumawa ng mga hakbang na hindi pa nagagawa noon para magbago ang karanasan ng mga tao sa pagboto. Upang matugunan ang pangangailangan ng iba't-ibang populasyon ng California at ang komplikasyon sa heograpiya rito, kinilala ng Estado ang pangangailangan na magbigay ng umaayon at modernong karanasan na nagbibigay daan sa mga botante na magkaroon ng maraming paraan kung paano, kailan, at saan sila maaaring bumoto. Binuo ang Senate Bill 450, ang Batas sa Pagpili ng Botante ng California (California Voter's Choice Act, VCA), upang maipatupad ang pagbabagong ito. Ang dokumentong ito ay isasalarawan ang makabagong paraan ng County sa pagpapatupad ng VSAP at ng VCA, na higit na magpapabuti sa karanasan ng mga botante sa pagboto na mag-uumpisa sa Primaryang Eleksyon sa Pagkapangulo sa Marso 2020.

ANG BATAS SA PAGPILI NG BOTANTE (VOTER'S CHOICE ACT)

Ang VCA ay nagbibigay ng pundasyon at balangkas para sa mga county na magbigay ng mas malawak na pagpipilian sa mga botante sa pamamagitan ng pagbibigay ng higit na pag-ayon at kaginhawaan. Ang pangunahing elemento ng modelo ng VCA ay:

- Iba't ibang pagpipilian na personal na pagboto, para magbigay sa mga botante ng kakayahan na ihulog ang kanilang balota sa kahit saang sentro ng pagboto sa loob ng kanilang tinitirahang county na magtatagal ng 11 araw

PLANO SA PANGANGASIWA NG ELEKSYON SA COUNTY NG LOS ANGELES

- Pagpapabuti sa serbisyo at pagtulong na ibinibigay sa mga botante sa mga sentro ng pagboto, kasama ang Kondisyonal na Pagpapatala ng Botante (Conditional Voter Registration, CVR)
- Pagboto sa Pamamagitan ng Koreo (Vote by Mail, VBM), kasama na ang mga pagkakaroon ng kumbinyenteng lokasyon na mga Hulugan 29 araw bago ang Araw ng Eleksyon (tingnan ang Seksyon 2-C).

Ang matagumpay na pagpapatupad ng modelo sa pagboto ng VCA ay nangangailangan na ang mga county ay masusing suriin ang kanilang kasalukuyang kondisyon at proseso, teknolohiya sa pagboto, kapasidad ng badyet, mga lokasyon ng lugar ng botohan, at pakikipag-ugnayan sa pamayanan.

ANG MGA SOLUSYON SA PAGBOTO PARA SA LAHAT NG MGA TAO (VOTING SOLUTIONS FOR ALL PEOPLE)

Para maipatupad ang VCA sa County, ang Kagawaran ay nagsimula sa umiiral at nagbabago nitong inisyatibo sa VSAP. Ang pagsisikap na ito ay naglalagay sa mga botante sa gitna ng isang pagbabago sa karanasan sa pagboto na kumbinyente, napupuntahan, at ligtas.

Ang inisiyatiba sa VSAP ay mula sa payo ng maraming mananaliksik, taga-disenyo, mga eksperto sa seguridad at paggamit, teknolohiya at mga lider-akademiko at malawak na saklaw ng mga miyembro ng pamayanan, kasama na rito ang mga Organisasyon na Naka-base sa mga Pamayanan (CBOs), grupong may adbokasiya at kasapi ng publiko. Sa paggamit ng kombinasyon ng mga grupong tagapayo, mga pagsisiyasat o pagsusuri, mga focus group, teknikal na analisis, at mga pagsubok sa paggamit, ang Kagawaran ay nanguna sa isang kumplikadong proseso sa pagbubuo ng bagong karanasan sa pagboto na tumutugon sa kinakailangan ng Estado at lokal na pamamahala, gayundin ang mga kailangan ng mga botante. Ito rin ay lumampas sa pambansang pamantayan seguridad ng sistema ng pagboto. Kabilang sa mga pangunahing bahagi ng VSAP ang Balota ng VBM na may bagong disenyo, isang Kagamitang Pangmarka ng Balota (Ballot Marking Device, BMD) na maaakses nang buo at ligtas, isang elektronikong Aklat ng Botohan (ePollbook), isang Interaktibong Halimbawang Balota (ISB), isang modernong Tally System (Tally), pinahabang panahon ng pagboto at mga sentro ng pagboto, kasama ang isang mobile na programa ng pagboto.

Muling dinisenyo na VBM Ballot

Ang bagong VBM Ballot ay ipinakilala sa mga botante ng County noong Nobyembre 2018 Pangkalahatang Halalan. Bilang karagdagan, ang selyo ay prepaid, kaya hindi na kinakailangan na maglakip ng isang selyo. Ang mga botante na mas gusto na ihulog ang kanilang balota ng personal ay maaaring gawin ito sa anumang lokasyon ng Hulugan ng VBM o sentro ng pagbotosa buong County.

Mga Kagamitang Pangmarka ng Balota

Pinalitan ng BMD ang sistemang pamana ng InkaVote ng County. Pinapayagan ng BMD ang bawat botante na ipasadya ang kanilang karanasan sa parehong pag-access sa visual at audio sa labintatlong wika (tingnan ang Seksyon 1-E) nag-aalok ng mga tampok ng aksesibilidad na nagbibigay ng pagkakapantay-pantay na kapansanan at kalayaan sa mga botante sa paghuhulog ng mga balota. Para sa pag-audit at seguridad, ang mga BMD ay gumagawa ng mga nababasang papel na mga balota ng tao na lumampas sa mga pamantayan sa seguridad ng pambansang pagboto.

Ang Elektronikong Aklat ng Botohan

Ang ePollbook ay papalitan ang naka-print na listahan na dati ay ginagamit sa mga sentro ng pagboto para magcheck-in. Ang ePollbook ay nakakonekta sa database ng mga karapat-dapat na botante ng estado ng California sa pamamagitan ng isang ligtas na pribadong network (tingnan ang Seksyon 4-C). Pinahihintulutan nito ang mga botante na mag-check in at ibigay ang kanilang balota sa alinmang sentro ng botohan sa County. Ang ePollbook ay ina-update sa aktwal na oras at ipahihiwatig nito kapag nagbigay na ng balota ang isang botante, na siyang magtitiyak ng integridad sa pagboto. Dagdag dito, pinahihintulutan ng ePollbook ang mga botante na magrehistro upang bumoto sa alinmang sentro ng pagboto o i-update ang kanilang pagpaparehistro.

Interaktibong Halimbawang Balota (Interactive Sample Ballot o ISB)

Ang ISB ay isang bago at kumbinyenteng opsyon para mapabilis ang karanasan sa personal na pagboto. Pinahihintulutan ng ISB ang botante na markahan ang kanilang halimbawang balota sa paraang digital, gamit ang isang application sa web na maaakses sa pamamagitan ng website ng Departamento (tingnan ang Seksyon 1-F). Kapag natapos na ang pagpili, isang Quick Response (QR) Code ang malilikha, ito ay magiging isang Pases ng Pagboto na maaaring i-print o i-save sa isang mobile device. Ito ay maaaring dalhin sa kahit saang sentro ng pagboto at i-scan lamang gamit ang QR Code reader ng BMD. Ang mga pinili ng botante at mai-import papunta sa BMD para masuri ito ng botante at para makagawa ng anumang pagbabago bago bumoto.

Modernong Sistema ng Pagkwenta

Ang Tally System ay isang makabagong solusyon para sa pag-scan ng mga papel na balota at paghahanay nito na dinesenyo para masuportahan ang pangangailangan ng County na makapagproseso ng milyon-milyong mga boto. Gumagamit ito ng mga mabibilis na scanner para kumuha ng mga high-definition na imahe ng mga balota at sistema sa pagbasa ng mga imaheng ito para makapag-proseso ng malaking bilang ng mga digital na imahe nang mabilisan at tama. Mula sa papel na balota patungong digital na image sa pagboto, kinukuha ang Tally ng datos kung paano nabasa at naproseso bawat balota, para maaaring makita at ma-audit ang mga indibidwal na balota at matukoy ang integridad at pagiging eksakto ng resulta ng eleksyon.

Mga Sentro ng Pagboto

Ang mga sentro ng pagboto ay matatagpuan sa iba't ibang bahagi ng buong County. Sasailalim ang mga ito sa mga komprehensibong survey at pagtatasa upang matiyak na matutugunan ng mga ito ang mga kahingian sa aksesibilidad ng Americans with Disabilities Act (ADA) at iba pang mga nagkakwalipikang pamantayan tulad ng pagkakaroon ng paradahan sa mismong lugar, madaling akses sa pampublikong transportasyon, at mga oras ng operasyon (tingnan ang Seksyon 2-A para sa kumpletong listahan ng mga pamantayan).

Ang Programang Naililipat na Sentro ng Pagboto

Ang Departamento ay magpapatupad din ng isang bagong Naililipat na Sentro ng Pagboto (Mobile Vote Center Program, MVCP) upang higit na mapalawak ang mga oportunidad sa pagboto sa publiko. Ang MVCP ay makakadagdag sa mga umiiral nang mga sentro ng pagboto na maaaring puno na at para magbigay ng serbisyo sa pagboto sa mga komunidad na malayo at nakahiwalay o hindi naseserbisuhan ng isang sentro ng pagboto. Ang mga naililipat na yunit ng pagboto ay naka-iskedyul na ipadala sa kabuuan ng County para magbigay ng pinahusay na serbisyo sa pagboto at para magtaas ng kamalayan para sa mga botante kapag panahon ng eleksyon.

SEKSYON 1 – EDUKASYON PARA SA MGA BOTANTE AT PLANO SA PAGTULONG

Para mapataas ang kamalayan ng mga botante ng Los Angeles County tungkol sa bagong karanasan sa pagboto sa VSAP, ang Kagawaran ay nagpatupad ng isang malawakan at multilingwal na kampanya sa pagpapalaganap at pagtulong sa pamamagitan ng telebisyon, radio, mga website banners at digital na aplikasyon, post sa social media, sulat, paalala sa email, mga automated na robocalls at mga pakikipag-ugnayan. Ang kampanya ay nakahati sa ilang mga yugto para makapagpadala ng mga ispesipikong mensahe paano makapagrehistro sa pagboto, paano humingi ng balota para sa VBM, paano makipag-ugnayan sa Kagawaran, at kung paano ang karanasan sa pagboto at magbabago sa pamamagitan ng VSAP at VCA.

Ang Kagawaran ay may umiiral na ugnayan sa iba't ibang mga media network at nais itong gamitin ng Kagawaran para mapalaganap ang mga mensaheng ito para sa mga kasalukuyan at susunod na mga botante ng County. Ang Kagawaran ay gagamitin din ng mga lokal na ahensiya ng pagbabalita

sa TV, print at digital media para magbigay ng kritikal na impormasyon tungkol sa eleksyon ayon sa kani-kanilang mga paraan.

Dagdag pa rito, ang Kagawaran ay magpapatuloy na makipagtulungan sa mga matagal na nitong mga kasama, tulad ng mga CBO (Community Based Organizations), mga mataas na paaralan, mga kolehiyo ng komunidad at mga unibersidad. Sa pamamagitan ng pakikipagtulungan na ito ang Kagawaran ay makapagpapataas ng kamalayan tungkol sa bagong karanasan sa pagboto gayundin sa pagpapalaganap ng pakikisangkot ng mga mamamayan at pakikilahok ng mga botante. Ang mga CBOs ay magbibigay ng mahalagang tulong sa Kagawaran upang epektibong makipag-ugnayan sa kanilang mga komunidad tulad ng mga pangangailangan sa wika, lokasyon kung saan nagpupulong ang komunidad, at mga isyu na nakakaapekto sa bawat isang komunidad. Sila rin ay makapagbibigay ng mga pampubliko at pribadong pasilidad sa kabuuan ng County.

1-A PAGTULONG NG MIDYA

Gumamit ang Departamento ng mga panloob at panlabas na data upang matukoy ang mga kinakailangang paraan ng komunikasyon upang mabisang abutin ang magkakaiba-ibang komunidad ng County. Magpapadala ang Kagawaran ng mga balita na may mahahalagang impormasyon tulong sa paparating na eleksyon, sa rehistrasyon ng mga botante at iba pang mga serbisyo na ibinibigay. Lahat ng mga ilalabas na mga balita ay mayroong mga impormasyon para makipag-ugnayan tulad ng toll-free na hotline para sa pagtulong sa mga botante at link papunta sa website.

Broadcast Media

Ang Kagawaran ay makikipagtulungan sa mga lokal at rehiyonal na ahensiya ng pagbabalita sa pagsasagawa ng mga panayam sa publiko na naglalayon na magpalaganap ng impormasyon tungkol sa eleksyon at ipaalam ang mga pangyayari at ginagawa ng Kagawaran. Dagdag pa rito, ang Kagawaran ay makikipagtulungan sa mga multilingwal na mga broadcast media partners para gumawa at magpalabas ng mga bahagi para magpataas ng kamalayan at maturuan ang mga residente tungkol sa paparating na eleksyon at mga serbisyo sa wika. Ang Kagawaran ay makikipagtulungan (hindi lamang sa mga ito) sa mga sumusunod na malalaking ahensiya:

- ABC
- CBS
- KTLA
- FOX
- NBC
- Telemundo (wikang Espanyol)
- Univision (wikang Espanyol)

Radyo

Ang Kagawaran ay makikipagtulungan sa mga lokal at rehiyonal na istasyon ng radyo, kasama na ang mga multilingwal na ahensiya, sa pagpapalabas ng mga anunsiyo at mga panayam. Ang Kagawaran ay makikipagtulungan (hindi lamang sa mga ito) sa mga sumusunod na istasyon ng radyo:

- iHeart Media
- POWER 106
- Entercom
- Entravision (nagsasalita ng Espanyol)
- Liberman Broadcasting (nagsasalita ng Espanyol)
- KNX
- KPCC
- NPR
- K-ABC
- KFI
- KJLH

Naka-limbag na Midya

Ang Kagawaran ay makikipagtulungan sa mga lokal at rehiyonal na mga mamamahayag at tagapag-ulat upang ipaalam ang mga pangyayari sa Kagawaran, magsagawa ng mga panayam at magpalaganap ng mga impormasyon tungkol sa eleksyon na maaaring ilathala sa kani-kanilang mga pahayagan. Ang Kagawaran ay makikipagtulungan (hindi lamang sa mga ito) sa mga sumusunod na ahensiya ng diyaryo at peryodiko:

- Los Angeles Times
- LA Daily News
- Daily Breeze
- Pasadena Star News
- Long Beach Press-Telegram
- Whittier Daily News
- San Gabriel Valley Tribune
- LA Sentinel
- La Opinion (wikang Espanyol)
- World Journal (wikang Chinese)
- The Korea Times (wikang Korean)

Social Media

Ang Kagawaran ay patuloy na gagamitin ang social media para maabot at makuha ang pansin ng mga residente ng County. Kasama na rito ang mga bayad na naka-target na patalastas at mga organikong posts na humihikayat sa mga kwalipikadong residente at nakarehistrong botante na makilahok sa paparating na eleksyon. Ang pangasiwaan ng Kagawaran para sa lahat ng plataporma ay @lacountyrrcc. Ang Kagawaran ay patuloy na gagamitin (hindi lamang sa mga ito), ang mga sumusunod na plataporma ng social media:

- Facebook: [facebook.com/LACountyRRCC](https://www.facebook.com/LACountyRRCC)
- Instagram: @lacountyrrcc
- YouTube: lacountyrrcc
- Twitter: @LACountyRRCC

Mga Rideshare/Kompanya ng Transportasyon

Ang Kagawaran ay patuloy na makikipagtulungan sa Uber, Lyft, Metropolitan Transportation Authority (Metro), ang Los Angeles County Department of Public Works, at iba pang kompanya ng transportasyon sa kabuuan ng County upang mapaglaganap ang impormasyon tungkol sa rehistrasyon ng botante at magbigay ng diskwento o libreng sakay sa botante papunta sa mga sentro ng pagboto.

Mga Sinehan

Ang Kagawaran ay makikipagtulungan sa mga kompanyang nag-aanunsiyo sa mga sinehan tulad ng National CineMedia at Screen Vision Media para magpalabas ng mga patalastas sa mga sinehan sa kabuuan ng County.

Mga Billboard/Patalastas sa Transit

Ang Kagawaran ay gagamit ng mga billboard at patalastas sa mga transit tulad ng mga hintayan ng bus at mga display sa mall para ipaalam sa mga residente ang paparating na eleksyon.

Mga Mobile na Aplikasyon

Ang mga patalastas sa mga mobile streaming application, mga news application at maging mga gaming application sa mga mobile device ay makakatulong na maabot ang mga kabataan sa ating mga mensahe. Ilan sa mga kasama rito ay ang Pandora at iba pang nakatukoy na mobile application.

Marketing sa Pamamagitan ng Email

Ang mga naka-target na kampanya ng email ay gagamitin din upang magpadala ng mga balita na may kaugnayan sa eleksyon, mga impormatibong material, at mga link sa website sa mga tukoy na botante sa kabuuan ng County.

Mga Pag-eendorso

Ang mga mapanghikayat na may malaking tagasunod ay gagamitin ang kanilang plataporma para suportahan ang ating mensahe at mapalaganap ang impormasyong tungkol sa bagong karanasan sa pagboto ng County. Ang mga susing tungkulin ng mga taga-endorso ay ang mga sumusunod (hindi lamang sa mga ito):

- Pag-post sa personal at pang-negosyong social media na mga plataporma
- Pag-endorso sa mga patalastas at anunsiyo
- Paggawa ng mga video at edukasyonal na materyal
- Pagpunta at pagpapalaganap sa mga pagtulong

Direktang Pagsulat

Ang Kagawaran at gagamitin ang direktang pagsulat para ipaalam at turuan ang mga botante tungkol sa VSAP at VCA. Dagdag pa rito, may mga nakatuon din mga kampanya sa pagsulat (hal. tumawid na pagboto) na gagawin para sa mga pili at natatanging mga madla.

Pagtatatak

Ang Kagawaran ay patuloy na gagamitin ang kilalang pagtatatak na “Voting Solutions for All People” at ang akronim na VSAP. Noong 2018 ang logo ng VSAP ay binigyan ng trademark. Ang pagkakaroon ng logo ay nagdadagdag ng tiwala at pagkilala habang patuloy nating pinapalawak at pinapalaki ang pagpapaalam tungkol sa karanasan sa pagboto sa VSAP.



Minsan sa Tatlong Buwan na VSAP mga Newsletter/Ulat ng Lupon

Ang Kagawaran at patuloy na magpapadala ng mga Newsletter ng VSAP minsan sa tatlong buwan (quarterly) at mga ulat na ipamimigay sa lahat ng mga may kinalaman sa proyerkto tulad ng Lupon ng Tagapamahala ng Los Angeles County, ang 88 siyudad sa County at mga kasamang CBO. Ang newsletter ay magbibigay ng mga balita sa lahat ng mahahalagang mga gawain at tagumpay tungkol sa VSAP. Ang Quarterly Newsletter ng VSAP ay makikita online sa: <https://vsap.lavote.net/reports/>

Magagamit sa Malayo na Pagboto sa Pamamagitan ng Koreo

Aabisuhan ng Departamento ang publiko tungkol sa pagkakaroon ng Magagamit sa Malayo na Pagboto sa Pamamagitan ng Koreo (RAVBM) sa pamamagitan ng pagbibigay ng pagpapalabas na balita at social media content para maipamahagi sa mga lokal, rehiyonal at pambansang media outlet. Bilang dagdag, ang impormasyon sa pagkakaroon at paggamit ng RAVBM ay ilalaan sa loob ng pamamahagi sa koreo ng Mga Sampol na Balota sa lahat ng mga nakarehistrong botante; sa loob ng Pagboto sa Pamamagitan ng Koreo (VBM) na pang-impormasyong pambalot na ipinadala sa lahat ng VBM na botante; sa pamamagitan ng nakatarget na email na kampanya; at naka-post sa aming website sa lavote.net.

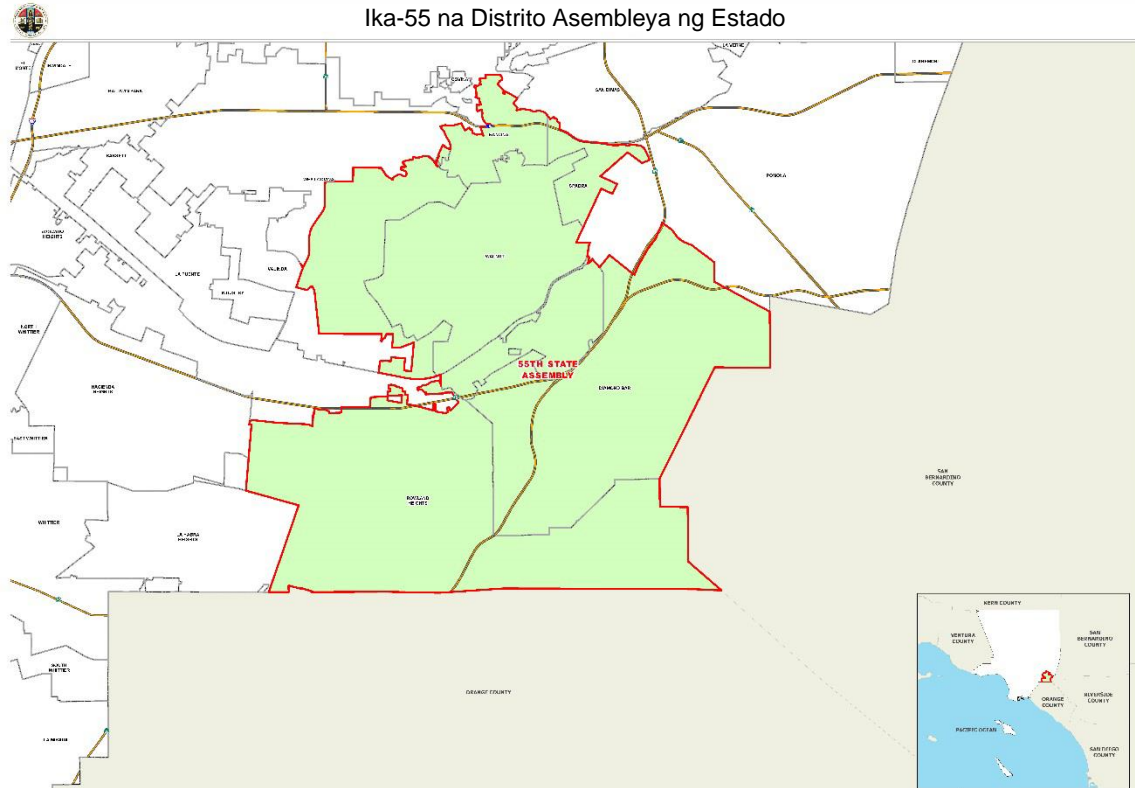
1-B PAGPAPALAWAK SA PAGBOTO SA PAMAMAGITAN NG KOREO

Bilang pagsunod sa VCA, ang Los Angeles County ay magpapalaganap at papalawakin ang mga opsyon sa pagboto sa pamamagitan ng koreo (Vote by Mail). Para sa mga susumunod na grupo ng botante, ang Kagawaran ay magpapadala sa mga botante ng VBM ballot bago ang bawat eleksyon:

- Mga botante sa mga presinto na may mababa sa 500 rehistradong botante
- Mga botante na nakatira sa isang kongresyonal na distrito na ang ilang bahagi ay nasa Los Angeles County at katabi ng isang county na nagpapadala ng balota para sa VBM ayon sa probisyon ng VCA (tingnan ang Mapa A, B at C)
- Mga botante na nakatira sa isang presinto at kailangan ng mahigit 30 minuto na biyahe papunta sa isang sentro ng pagboto o kung ang dating lugar ng botohan noong nakaraang pangkalahatang eleksyon ng estado ay mahigit 15 milya mula sa pinakamalapit na sentro ng pagboto

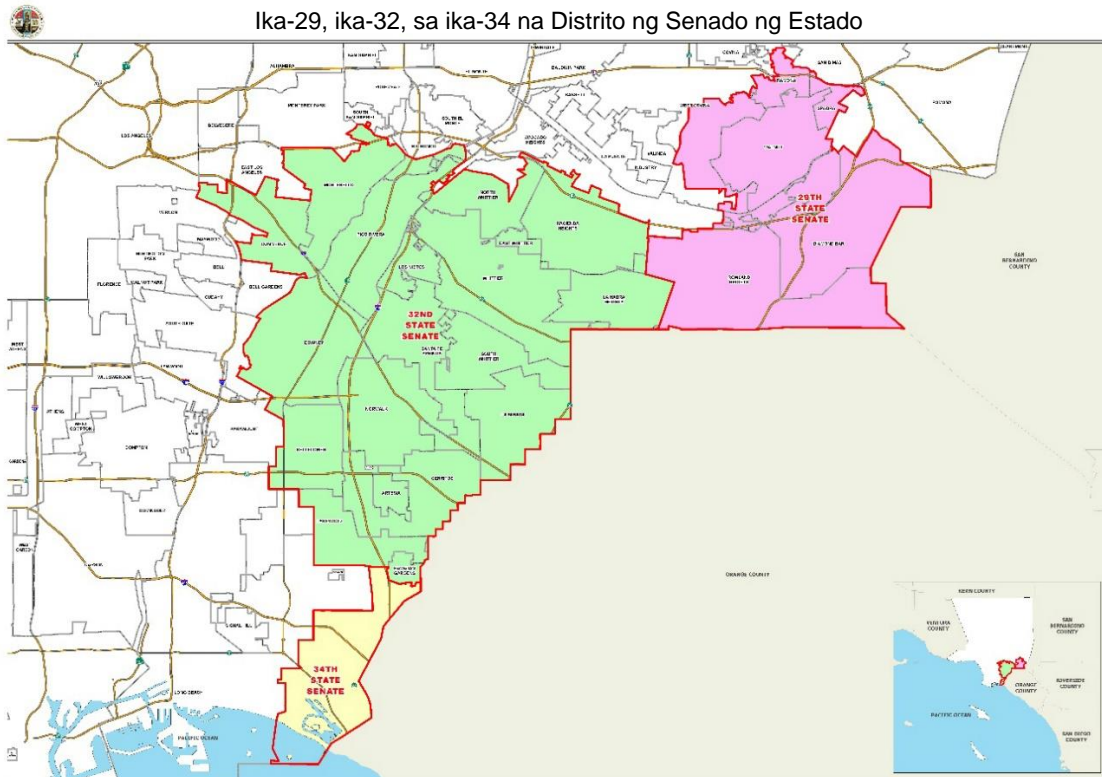
PLANO SA PANGANGASIWA NG ELEKSYON SA COUNTY NG LOS ANGELES

Mapa A

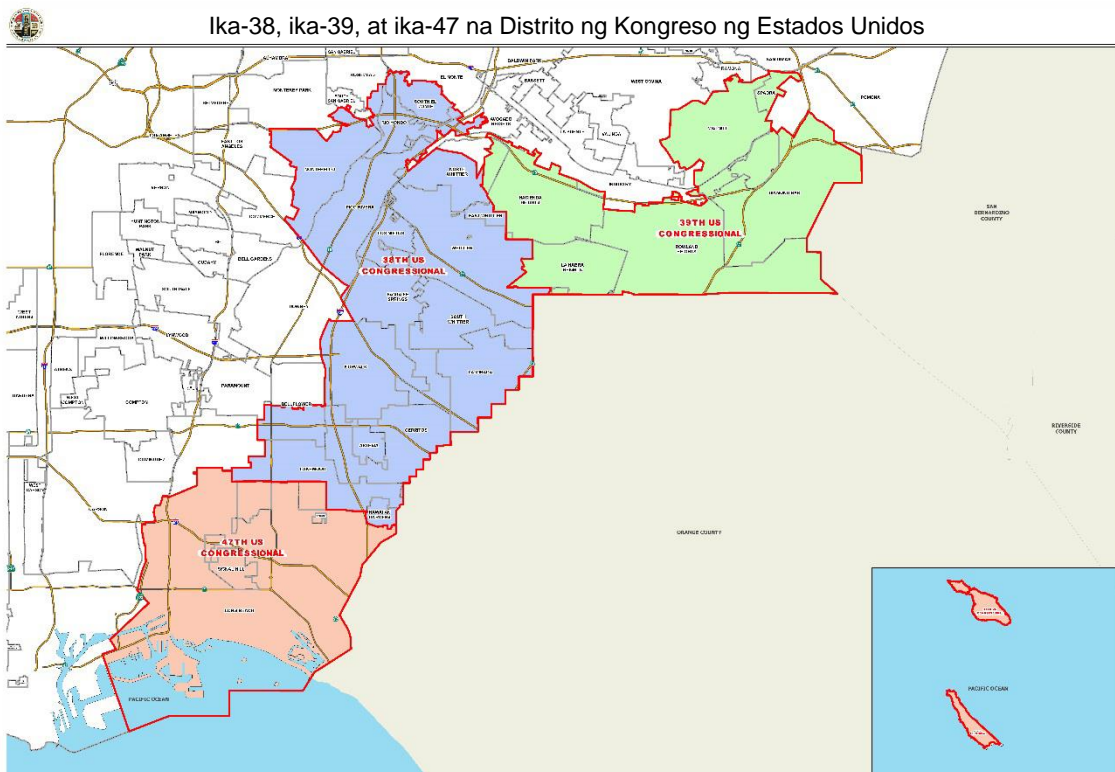


PLANO SA PANGANGASIWA NG ELEKSYON SA COUNTY NG LOS ANGELES

Mapa B



Mapa C



Ang Kagawaran at ipagpapatuloy na ipakilala ang VBM at magbigay ng mga materyales pang-edukasyon tungkol sa VBM tulad ng mga papel ng dapat malamang impormasyon, mga Madalas na mga Tanong (Frequently Asked Questions o FAQs), mga video na pang-edukasyon at pang-promosyon na mga social media post na maaaring ibahagi at ipaikot sa lahat ng botante ng County. Ang Kagawaran ay gagamit ng mga ahentsiya ng midya para sa layunin na maipalam sa mga botante ang mga opsyon sa VBM, kasama na ang paghihikayat na gumamit ng VBM, paano humingi ng balota para sa VBM, paano gamitin ang balota, at kung paano tingnan ang estado ng isang balota. Dagdag pa rito, ang mga botante ay patuloy na magkaroon ng opsyon na magparehistro bilang Permanenteng VBM (PVBM) na botante kapag sila ay sumagot ng porma para sa Pagpaparehistro ng Botante.

1-C PAKIKIPAG-UGNAYAN SA KOMUNIDAD

Upang maging epektibo ang pakikipag-ugnayan sa publiko at makapagbigay ng impormasyon tungkol sa VSAP, ang Kagawaran ay patuloy na makikipag-ugnayan sa mga kasamang ahensiya sa County, iba pang ahensiya ng gobyerno, mga klerk ng siyudad at mga CBOs. Ang Kagawaran ay gumawa ng maraming mga polyeto at poster upang patuloy na maturuan at ipaalam sa komunidad tungkol sa VSAP at VCA (tingnan ang mga halimbawa na kasama sa Addenda). Ang Kagawaran ay magsasagawa ng mga presentasyon, mga programa, magbibigay ng mga pagsasanay at materyales, at sisiguraduhin na iisa at hindi nagbabago ang mensahe na ipinapabatid sa publiko. Lahat ng materyales na ibibigay sa mga organisasyon ay may tatak ng VSAP, para masiguro ng publiko na lahat ng impormasyon ay magkakaugnay at tama.

Pakikipagtulungan sa Buong County

Ang pag-abot at pagtuturo sa isang malaki at iba't ibang bilang ng mamamayan ay nangangailangan ng kolektibong pakikisama ng mga opisyal ng gobyerno (nahalal man o hindi), ahensiya ng gobyerno, mga kagawaran sa County, lungsod, kamara de komersiyo, at iba pang kasapi o kabilang sa komunidad. Ang mga institusyon o samahan na ito ay sama-samang magtatrabaho para bigyang edukasyon at itaas ang kamalayan sa mga pagbabago sa karanasan sa pagboto sa ilalim ng VSAP at ng VCA.

Ang pakikipagtulungan sa iba pang kagawaran ng County ay magpapalawak sa kakayanan ng Kagawaran na maabot at bigyang edukasyon ang publiko. Ang mga sumusunod na opisina at institusyon ay dati nang tumulong sa Kagawaran at iilan lamang sa mga tumutulong sa VSAP sa pagbibigay ng mensahe at pagtatatak nito:

- Tagasuri (Assessor)
- Baybayin at Daungan (Beaches and Harbors)
- Lupon ng mga Tagapamahala (Board of Supervisors)
- Opisina ng Punong Tagapamahala (Chief Executive Office)

- Mamimili at Gawaing Pang-Negosyo (Consumer and Business Affairs)
- Komunikasyon sa Buong County (Countywide Communications)
- Parke at Libangan (Parks and Recreation)
- Pamublikong Aklatan (Public Library)
- Pamublikong Serbisyong Panlipunan (Public Social Services)
- Gawaing-Bayan (Public Works)
- Ingat-Yaman at Kolektor ng Buwis (Treasurer and Tax Collector)
- Pagpapaunlad ng Lakas-Paggawa, Matatanda at Serbisyong Pang-Komunidad (Workforce Development, Aging and Community Services)

Kaganapan sa Komunidad

Sa pamamagitan ng pakikipagtulungan sa mga CBO at komersyal na midya, ang pagkakataon na maging punong abala at mag-sponsor ng mga kaganapan sa kabuuan ng County ay magresulta sa mahalagang paraan para maipakilala sa maraming tao ang bagong modelo ng pagboto. Ang Kagawaran ay may matagal nang pakikipagtulungan sa maraming mga organisasyon at tagapag-ugnay ng kaganapan, at maglalaan ng maraming mga Sabado at Linggo sa pag-oorganisa ng mga talahanayan at magbigay ng mga material tungkol sa eleksyon para sa publiko. Itinatampok ng Talahanayan 1 ang isang grupo ng mga pangunahing kaganapan na dinaluhan nitong taon at binabalak na daluhan sa 2020 ng Departamento. Dagdag pa sa mga kaganapang ito, ang Kagawaran ay dumalo rin sa ilang daan pang mga kaganapan sa komunidad.

PLANO SA PANGANGASIWA NG ELEKSYON SA COUNTY NG LOS ANGELES

Talahanayan 1. Malalaking Kaganapan sa Komunidad		
PIRMA	KAGANAPAN	SIYUDAD
Pebrero 17, 2019	Firecracker Festival	Los Angeles
Marso 17, 2019	La Feria De Salud	Los Angeles
Marso 31, 2019	Cherry Blossom Cultural Festival 2019	Monterey Park
Abril 07, 2019	Cambodia Town Culture Festival	Long Beach
Abril 13-14, 2019	Los Angeles Times Festival of Books	USC – Los Angeles
Abril 20, 2019	LA Zoo Spring Fling	Los Angeles
Mayo 05, 2019	VegFest 2019	Encino
Mayo 24-25, 2019	RuPaul's DragCon	Los Angeles
Mayo 30, 2019	Equity Summit	Los Angeles
Hunyo 21-22, 2019	BET Experience	Los Angeles
Hulyo 25, 2019	2019 Continuous Improvement Summit	Montebello
Hulyo 26, 2019	2019 LA Veterans Resource Expo	Pomona
Agosto 24, 2019	I Heart Wilmington's Community Wellness Festival	Wilmington
Agosto 29-Setyembre 22, 2019	LA County Fair	Pomona
Setyembre 8, 2019	Festival De Jalisco	Lynwood
Setyembre 8, 2019	Mexican Independence Parade	East Los Angeles
Setyembre 28-29, 2019	VSAP Mock Election	Iba't ibang lokasyon sa kabuuang ng County
Oktubre 19, 2019	Taste of Soul	Crenshaw
Nobyembre 3, 2019	Dia de Los Muertos	East Los Angeles

Presentasyon ng VSAP

Ang Kagawaran ay patuloy na magbibigay ng mga personal na presentasyon ng VSAP sa mga konseho ng lungsod, mga nahalal na opisyal, ahensiya ng gobyerno, CBOs, organisasyong politikal at iba pang mga samahan sa kabuuang ng County. Ang sakop ng mga presentasyon ay ang mga sumusunod:

- Pangkalahatang Ideya tungkol sa VSAP at VCA
- Pagpapaliwanag sa BMD at iba pang bahagi ng VSAP
- Pag-rebyu sa proseso ng pagpili ng mga sentro ng pagboto
- Pakikipagtulungan at iba pang oportunidad sa pakikipagtulungan
- Impormasyonal na mga materyal

Sa kasalukuyan, ang Kagawaran ay nagbigay na ng 85 presentasyon sa mga ahensiya ng gobyerno at 179 presentasyon sa mga CBO. Ang Kagawaran ay patuloy na gagamitin ang mga presentasyon ng VSAP upang direktang makipag-usap sa mga residente ng County at iba pang importanteng kasamahan o institusyon.

Kunwaring Halalan

Ang Kagawaran ay naging punong abala sa pagsasagawa ng isang Kunwaring Halalan noong Setyembre 28-29, 2019 sa 50 sentro ng pagboto na matatagpuan sa kabuuan ng County. Ang layuning kaganapang ito ay para maitaas ang kamalayan at kasanayan ng mga tao sa VSAP. Ito ay isang masayang tagpo, bukas ito sa publiko, at nagbigay daan ito sa mga dumalo na magpunta sa isang sentro ng pagboto at magkaroon ng aktwal na karanasan sa paggamit ng BMD (ang mga material pang-promosyonal materials ay nasa Addenda). Ang lahat ng dumalo ay bumoto sa isang balota para sa kunwaring halalan at natanggap ang kabuuang karanasan sa VSAP. May mga kilalang tao na dumalo, mga lokal na istasyon ng radio sa lokasyon, mga papremyo at mga pinamigay na pagkain para dumami ang mga taong dumalo. Ang kaganapan ay naging matagumpay, kung saan mayroon mahigit na 5,800 na mga miyembro ng publiko ang dumalo at bumoto.

Ang naging pag-uulat at pagtampok ng midya ay naging positibo at ang Kagawaran ay nakinabang mula sa mga komento at reaksyon ng komunidad at sa pagkakataon na masubukan ang mga proseso at pamamaraan para sa pagpapalaki at pagiging epektibo nito bago pa man ang kabuuang paggamit ng County rito sa taong 2020. Ang naging sakop ng kaganapan ay lumampas higit pa sa mga bumisita sa mga lugar ng Kunwaring Halalan. Naging makabuluhan ang mga naging kontak sa social media, ang Kagawaran ay nagkaroon ng direktang pakikitungo sa mahigit 1.5 milyong botante sa pamamagitan ng direktang email, mahalagang pakikipag-ugnayan ng midya, at iba pang pagsisikap sa pakikipag-ugnay.

Sentro ng Demonstrasyon

Kasunod ng Mock Election, ang Kagawaran at maglulungsad ng mga Sentro ng Demonstrasyon sa kabuuan ng County mula Oktubre 2019 hanggang Enero 2020 upang mapagpatuloy ang pagpapakilala sa publiko at kampanya tungkol sa VSAP. Ang mga Sentro ng Demonstrasyon ay magbibigay daan sa publiko na magkaroon ng karanasan sa isang sentro ng pagboto at magkaroon ng aktwal na pagkatuto sa BMD at iba pang bahagi ng VSAP. Estratehikong maglalagay ng hindi bababa sampung Demo Center sa buong County, na may mga site sa bawat isa sa limang Distrito ng Pangangasiwa sa anumang takdang panahon (para sa mga lokasyon ng mga Demo Center, tingnan ang Demonstration Flyers na kalakip ng Addenda).

Ang Proyektong Paglalagay ng Sentro ng Pagboto

Ang Proyektong Paglalagay ng Sentro ng Pagboto (VCPP) ay inilunsad ng Kagawaran para umakma sa Inisiyatiba ng VSAP Initiative para mabago ang karanasan ng mga botante sa pagboto, nakatuon ito sa paglalagay ng mga sentro ng pagboto. Sa kabuuan, ang VCPP ay ang pagsisikap ng County na maipatupad ang VCA gamit ang mga lehislatibong mga parametron upang makabuo ng isang database ng mga potensyal na mga sentro ng pagboto kasabay ng malawakang pakikilahok ng mga komunidad.

Ang Kagawaran ay nakipagtulungan sa PlaceWorks sa isang komprehensibong pagsisikap na ito na tukuyin ang mga sentro ng pagboto na sumasaklaw sa pagsusuri ng mga lokasyon, imbentaryo ng mga pasilidad, pagsusuri sa mga lugar, at masiglang pakikilahok ng mga komunidad at mga grupo rito. May mga pagtatanong at mga focus group din na ginawa para maunawaan ang mga kagustuhan ng mga botante. Para masiguro ang pakikilahok ng publiko, ang Kagawaran at nagsagawa ng dalawang ulit na pangmasang mga pulong ng komunidad (tingnan ang Talahanayan 2 at 3 para sa higit pang detalye). Dagdag pa rito, isang interaktibong online na portal ang ginawa para magbigay ng impormasyon sa mga datos na ginamit sa proseso at para magbigay ng kumbinyenteng paraan sa komunidad na magbigay ng mga mungkahi at puna sa mga potensyal na sentro ng pagboto at mga lokasyon sa paghuhulog para sa VBM.

Sa pangmasang mga pulong ng komunidad na ginawa ay nagkaroon din ng mga pulong para lamang sa mga taong may kapansanan at mga komunidad na may minorityang wika. Ang mga pulong na ito ay isinagawa para ipaliwanag ang VCA, ang Inisiyatiba sa VSAP at kung paano ang bagong modelo sa pagboto ay magpapataas sa pagkakataon na makaboto sa kahit saang mga sentro ng pagboto sa buong County sa loob ng 11 araw.



Ang unang Pakikipagpulong sa mga Katutubong Komunidad ay pinangunahan ng SBCC Thrive LA sa Long Beach, CA noong Disyembre 5, 2018

Ang bawat ulit ng mga pulong sa komunidad ay may mga ispesipikong pokus. Ang unang pulong ay nakatuon sa pagpapaliwanag sa VCA at ang bagong modelo ng sentro ng pagboto at paghingi ng mga mahahalagang tugon mula sa publiko sa mga lokasyon ng mga sentro ng pagboto. Isang hangarin din rito ay para matukoy ang mga pasilidad na sa pagtingin ng publiko ay angkop na mga lokasyon sa kanilang komunidad at sa kabuuan ng County. Ang ikalawang ulit ng pulong ay nakatuon sa pagsisiguro na ang mga nakikilahok ay nauunawaan ang lahat ng mga pagbabago na kasama sa bagong karanasan sa VSAP ay makapagbigay ng listahan (ayon sa unang pagpupulong) ng mga nirerekomendang mga pasilidad ng sentro ng pagboto at mga lugar ng paghuhulugan ng VBM. Ang mga datos ay ipinakita sa mga dumalo sa pamamagitan ng paggamit ng mga simpleng chart at mga mapa. Ang mga dumalo ay nagkaroon ng pagkakataon na magbigay ng mga puna sa Kagawaran gamit ang online portal ng VCPP o sa mga pamamagitan ng mga sulat suhestiyon o komento.



Ang Ikalawang Ulit ng Pakikipagpulong sa mga Katutubong Komunidad ay pinangunahan ng NALEO Education Fund sa La Verne, CA noong Mayo 22, 2019

Upang lalong madagdagan ang pakikipagtulungan sa komunidad, ang Kagawaran ay nakipagtulungan sa 30 CBO upang pangasiwaan ang mga pulong sa komunidad. Ang mga organisasyong ito ay may matatag nang katayuan sa mga komunidad, koneksyon sa mga pinuno ng komunidad at mga organisador nito, gayundin ang mga kaalamang kultural tungkol sa pangangailangan at mga isyu ng mga lokal na komunidad na ito. Ang lahat ng grupo at nakatanggap ng pagsasanay tungkol sa nilalaman ng VSAP at VCA, at mga samu't saring mga pamamaraan sa pakikisangkot bilang paghahanda sa mga pulong. Ang pakikipagtulungan na ito ay dinesenyo upang bigyang kakayahan ang mga lokal CBO na manguna sa pagtalakay at pagsangkot sa mga botante ng County sa pamamagitan ng pagpapalaganap ng kamalayan sa mga pagpapabuti sa modelo ng pagboto at mga iba't ibang opsyon na magagamit ng mga botante.

Upang mapalaganap ang pangmasang mga pulong ng komunidad sa buong County, ang Kagawaran at gumawa ng mga materyal na ispesipiko sa pokus sa bawat pagpupulong. Ang mga materyales na ito ay isinalin sa mga kinakailangang wika, ay ibinahagi sa mga CBO, mga ahensiya ng County, mga city clerk at iba pang ahensiya ng gobyerno at kasama sa komunidad para mapataas ang pagdalo sa mga pagpupulong na ito.

Ang Kagawaran at ang mga CBO ay masigasig na nagtrabago para mapalaganap ang mga pagpupulong at makapaghikayat ng isang magkakaiba bilang ng kalahok ayon sa demograpiya. Ang Kagawaran ay gumamit din ng iba't ibang uri ng komunikasyon para mapataas ang pagdalo. Sa kabuuan, mayroon mahigit 1.5 milyong tao ang na-kontak sa pamamagitan ng email; 108,639

PLANO SA PANGANGASIWA NG ELEKSYON SA COUNTY NG LOS ANGELES

tao ang naabot at may 348,950 na pagtugon mula sa Facebook Event Ads; at 797,704 na pagtugon mula sa Nextdoor (isang aplikasyon na nagpapadala ng mga mensahe sa mga komunidad sa loob ng County). Mahigit 2,300 tao ang dumalo at nakilahok nang personal sa 67 na pagpupulong sa komunidad, at ang Kagawaran ay ginamit ang mga sulat suhestyon natanggap noong sa mga pulong sa komunidad para ipaalam ang proseso sa paggawa ng isang database ng 2,000 potensyal na lokasyon ng mga sentro ng pagboto.



Ang Ikalawang Ulit ng Pakikipagpulong sa mga Katutubong Komunidad ay pinangunahan ng Disabled Resource Paper sa Long Beach, CA noong Mayo 3, 2019

Halimbawa ng First Round Outreach flyer

VOTING SOLUTIONS FOR ALL PEOPLE

LOS ANGELES COUNTY'S NEW VOTER EXPERIENCE!
SUGGEST VOTE CENTER LOCATIONS NEAR YOU!

In 2020, where will you choose to vote?

Where you shop? Where you play? Near work? Where you study? Near home?

WHEN YOU WANT
Vote in person up to 11 days or drop off your ballot up to 29 days before Election Day.

WHERE YOU WANT
LA County voters can vote at any of the conveniently located Vote Centers throughout the County.

HOW YOU WANT
New accessible voting equipment at Vote Centers. Translated voting materials and assistance available in 13 languages.

ATTEND A COMMUNITY MEETING!
Monday
December 10, 2018
5:00pm - 7:00pm
South Baylo University
2727 West 6th Street
Los Angeles, CA 90057

THIS MEETING WILL COVER:
LA Neighborhoods: Adams-Normandie, Angelino Heights, Chinatown, City Central, County Club Park, Downtown, East Hollywood, Echo Park, Elysian Park, Hancock Park, Harvard Heights, Historic Filipinotown, Hollywood, Hollywood Hills, Jefferson Park, Koreatown, Little Bangladesh, Little Tokyo, Los Feliz, Melrose, Pico-Union, Silverlake, Temple-Beaumont, Thai Town, University Park, Victoria Park, Westlake, Wholesale District, Wilshire Center

CAN'T ATTEND THIS MEETING?
Visit VSAP.LAVOTE.net for the full list of meetings.

Los Angeles County seeks to make these meetings accessible to those who wish to participate. Simultaneous interpretation will be provided in Korean. Language assistance will be available in Spanish.

If you need special assistance to participate in this meeting or an alternative format for the meeting materials, please contact Julia Keh at jkeh@rrcc.lacounty.gov at least 5 working days before the meeting.

For more information, visit VSAP.LAVOTE.net

모든 사람들을 위한 투표 솔루션

LOS ANGELES 카운티의 새로운 유권자 경험!
가까운 투표 센터 위치를 제안하십시오!

2020년에 어디에서 투표하실건가요?

어디서 쇼핑하시나요? 어디서 놀실건가요? 직장과 가깝나요? 어디서 공부하시나요? 집과 가깝나요?

당신이 원하는 때에
최대 투표일 11일 전부터 직접 투표 하시거나 29일 전부터 우편 투표를 제출할 수 있습니다.

당신이 원하는 곳에서
LA 카운티 유권자는 카운티 전역의 편리한 투표 센터에서 투표 할 수 있습니다.

당신이 원하는 방법으로
투표 센터에서 이용할 수 있는 새로운 투표 장비가 있습니다. 번역된 투표 자료 및 지원은 13개 언어로 제공됩니다.

이 회의는 다음을 다룹니다:
LA 인근: Adams-Normandie, Angelino Heights, Chinatown, City Central, County Club Park, Downtown, East Hollywood, Echo Park, Elysian Park, Hancock Park, Harvard Heights, Historic Filipinotown, Hollywood, Hollywood Hills, Jefferson Park, Koreatown, Little Bangladesh, Little Tokyo, Los Feliz, Melrose, Pico-Union, Silverlake, Temple-Beaumont, Thai Town, University Park, Victoria Park, Westlake, Wholesale District, Wilshire Center

ATTEND A COMMUNITY MEETING!
월요일
2018년 12월 10일
오후 5:00 - 오후 7:00
South Baylo University
2727 West 6th Street
Los Angeles, CA 90057

Los Angeles 카운티는 이러한 회의에 참여를 원하는 사람들이 이용 가능 하도록 노력하고자 합니다. 동시 통역은 한국어로 제공됩니다. 스페인어로 언어 지원이 가능합니다. 이 회의에 참석하는데 특별한 도움이 필요하거나 회의 자료의 다른 형식이 필요한 경우 근무일 기준 회의 예정일보다 최소 5일전에 jkeh@rrcc.lacounty.gov로 Julia Keh에게 연락하십시오.

더 많은 정보를 원하시면 VSAP.LAVOTE.net 을 방문하십시오

Halimbawa ng First Round na Paskil sa Social Media

VSAP.LAVOTE.net
LEARN MORE ABOUT VOTE CENTERS
SIGN UP FOR UPDATES

LOS ANGELES COUNTY'S NEW VOTER EXPERIENCE!
SUGGEST VOTE CENTER LOCATIONS NEAR YOU!

In 2020, where will you choose to vote?

Where you play? Near home? Where you study? Near work? Where you shop?

ATTEND A COMMUNITY MEETING!
Wednesday
January 9, 2019
7:00pm - 9:00pm
La Crescenta County Library
2809 Foothill Boulevard
La Crescenta, CA 91214

CAN'T ATTEND THIS MEETING?
Visit VSAP.LAVOTE.NET for additional meeting dates and locations across the County.

VOTING SOLUTIONS FOR ALL PEOPLE

VSAP.LAVOTE.net
ՄԱՐԿԵՐԵԹՈՂԱԿԱՆ ԿԵՆՏՐՈՆԵՐԻ ԱՊԴՆՈՒՄԸ
ՄԱՐԿԵՐԵԹՈՂԱԿԱՆ ԿԵՆՏՐՈՆԵՐԻ ԱՊԴՆՈՒՄԸ

ՄԱՐԿԵՐԵԹՈՂԱԿԱՆ ԿԵՆՏՐՈՆԵՐԻ ԱՊԴՆՈՒՄԸ
ՄԱՐԿԵՐԵԹՈՂԱԿԱՆ ԿԵՆՏՐՈՆԵՐԻ ԱՊԴՆՈՒՄԸ

2020 թ. ին. ուղևորվող ընտրություն կատարել

Այնտեղ ուր խաղալու եք? Այնտեղ ուր ուսուցանալու եք? Այնտեղ ուր աշխատելու եք? Այնտեղ ուր սովորելու եք? Այնտեղ ուր ապրելու եք?





ՎՈՒՄ ԿԱՏԱՐԵՒՄ ԿՐԿՈՒՄԻ ՄԱՐԿԵՐԵԹՈՂԱԿԱՆ ԿԵՆՏՐՈՆԵՐԻ ԱՊԴՆՈՒՄԸ
Յուրաքանչյուր քույր և եղբայր կարող է մասնակցել ընտրությունների և քվեարկել անհիմար քվեարկելու օգնությամբ VSAP.LAVOTE.NET

ՎՈՒՄ ԿԱՏԱՐԵՒՄ ԿՐԿՈՒՄԻ ՄԱՐԿԵՐԵԹՈՂԱԿԱՆ ԿԵՆՏՐՈՆԵՐԻ ԱՊԴՆՈՒՄԸ
Յուրաքանչյուր քույր և եղբայր կարող է մասնակցել ընտրությունների և քվեարկել անհիմար քվեարկելու օգնությամբ VSAP.LAVOTE.NET

ՎՈՒՄ ԿԱՏԱՐԵՒՄ ԿՐԿՈՒՄԻ ՄԱՐԿԵՐԵԹՈՂԱԿԱՆ ԿԵՆՏՐՈՆԵՐԻ ԱՊԴՆՈՒՄԸ
Յուրաքանչյուր քույր և եղբայր կարող է մասնակցել ընտրությունների և քվեարկել անհիմար քվեարկելու օգնությամբ VSAP.LAVOTE.NET

ԶՎԵՆԱՐԿՄԱՆ ԼՈՒԾՈՒՄՆԵՐ ԲՈՂՈՐԻ ՀԱՄԱՐ

Halimbawa ng Second Round Outreach flyer

 VOTING SOLUTIONS FOR ALL PEOPLE 	 SOLUCIONES DE VOTACIÓN PARA TODA LA GENTE 
<p>LEARN ABOUT LA COUNTY'S VOTE CENTERS AND THE NEW VOTING EXPERIENCE!</p>	<p>¡APRENDA SOBRE LOS CENTROS DE VOTACIÓN DEL CONDADO DE LOS ANGELES Y LA NUEVA EXPERIENCIA DE VOTACIÓN!</p>
<p>ATTEND A COMMUNITY MEETING!</p> <p>Friday, June 7, 2019 6:00pm - 8:00pm Chimbole Cultural Center Manzanita Ballroom 38350 Sierra Highway Palmdale, CA 93550</p> <p>FOCUS AREAS: Cities: Lancaster, Palmdale Unincorporated LA County: Acton, Agua Dulce, Anaverde, Bouquet Canyon, Del Sur, Desert View Highlands, Elizabeth Lake, Leona Valley, North Lancaster, Palmdale, Quartz Hill, White Fence Farms</p> <p><small>Can't attend this meeting? Visit VSAP.lavote.net for a full meeting schedule.</small></p>	<p>¡ASISTA A UNA JUNTA COMUNITARIA!</p> <p>Viernes, 7 de junio de 2019 6:00pm - 8:00pm Chimbole Cultural Center Manzanita Ballroom 38350 Sierra Highway Palmdale, CA 93550</p> <p>ÁREAS DE ENFOQUE: Ciudades: Lancaster, Palmdale Áreas no incorporadas del condado: Acton, Agua Dulce, Anaverde, Bouquet Canyon, Del Sur, Desert View Highlands, Elizabeth Lake, Leona Valley, North Lancaster, Palmdale, Quartz Hill, White Fence Farms</p> <p><small>¿No puede asistir a esta junta? Visite VSAP.lavote.net para una agenda completa de juntas.</small></p>
<p>HOW WILL VOTING CHANGE IN 2020?</p> <div style="display: flex; justify-content: space-around;"> <div data-bbox="292 756 406 882"> </div> <div data-bbox="584 756 698 882"> </div> </div> <div style="display: flex; justify-content: space-around;"> <div data-bbox="227 892 487 976"> <p>INNOVATIVE TECHNOLOGY New accessible voting equipment designed by LA County voters to meet all of their needs.</p> </div> <div data-bbox="503 892 771 976"> <p>CONVENIENT VOTE CENTERS LA County voters can vote at any vote center throughout the County over an 11-day voting period.</p> </div> </div> <p><small>Los Angeles County seeks to make these meetings accessible to those who wish to participate. Simultaneous translation will be provided in Spanish. If you need special assistance to participate in this meeting or an alternative format for the meeting materials, please contact Julia Keh at jkeh@rrcc.lacounty.gov at least 5 working days before the meeting.</small></p> <p><small>For more information, visit VSAP.lavote.net</small></p>	<p>¿CÓMO CAMBIARÁ LA VOTACIÓN EN 2020?</p> <div style="display: flex; justify-content: space-around;"> <div data-bbox="909 756 1023 882"> </div> <div data-bbox="1201 756 1315 882"> </div> </div> <div style="display: flex; justify-content: space-around;"> <div data-bbox="836 892 1096 976"> <p>TECNOLOGÍA INNOVADORA Nuevo equipo de votación accesible diseñado por los electores del Condado de Los Angeles para satisfacer todas sus necesidades.</p> </div> <div data-bbox="1112 892 1372 976"> <p>CENTROS DE VOTACIÓN CONVENIENTES Los electores del Condado de Los Angeles pueden votar en cualquier centro de votación en todo el Condado durante un período de votación de 11 días.</p> </div> </div> <p><small>El Condado de Los Angeles procura hacer estas juntas accesibles a todos aquellos que deseen participar. Se proporcionará interpretación simultánea en español. Si usted necesita asistencia especial para participar en esta junta o un formato alternativo para los materiales de la junta, comuníquese con Julia Keh en jkeh@rrcc.lacounty.gov al menos 5 días antes de la junta.</small></p> <p><small>Para más información, visite VSAP.lavote.net</small></p>

PLANO SA PANGANGASIWA NG ELEKSYON SA COUNTY NG LOS ANGELES

Talahanayan 2: County ng Los Angeles Tagapagrehistro Tagapagtala/Klerk ng County Proyekong Paglalagay ng Sentro ng Pagboto (VCPP)				
Unang Ikot ng Batayan ng Pangmasang mga Pulong ng Komunidad				
Pagpupulong Petsa & Oras	Lokasyon ng Pagpupulong	Sabay-sabay na Interpretasyon at/o Tulong sa Wika	Organisasyong Namumuno	Lugar na Pokus
Biyernes, Nobyembre 16, 2018 6:30pm-8:30pm	Hukbo ng Kaligtasan 736 East Compton Blvd Compton, CA 90221	Kastila	SBCC Umasensong LA	Mga Lungsod: Carson, Compton, Gardena, Long Beach, Paramount Hindi Pinagsamang County ng LA: Athens Village, East Gardena, East Rancho Dominguez, Rancho Dominguez, Rosewood, West Carson, West Rancho Dominguez, Willowbrook Mga Kalapit-Bahayan ng LA: Century Palms, Cove, Harbor Gateway
Sabado, Nobyembre 17, 2018 2:30pm-4:30pm	Sentro ng Libangan ng Petit Park Granada Hills 16730 Chatsworth Street Granada Hills, CA 91344	N/A	Pangkaraniwang Layunin ng California/Bigyan g Kapangyarihan ang LA	Mga Lungsod: Santa Clarita Hindi Pinagsamang County ng LA: Oat Mountain, Stevenson Ranch, Twin Lakes Mga Kalapit-Bahayan ng LA: Chatsworth, Granada Hills, North Hills, Northridge, Porter Ranch
Miyerkules, Nobyembre 28, 2018 6:00pm-8:00pm	Munisipyo ng Pacoima Silid ng Medya 13520 Van Nuys Blvd Pacoima, CA 91331	Kastila	Magandang Pacoima	Mga Lungsod: San Fernando Hindi Pinagsamang County ng LA: Kagel, Lopez Canyons Mga Kalapit-Bahayan ng LA: Arleta, Granada Hills, Lake View Terrace, Mission Hills, North Hills, Pacoima, Panorama City, Sun Valley, Sylmar
Huwebes, Nobyembre 29, 2018 6:00pm-8:00pm	Kolehiyo ng Mt. San Antonio Bulwagan ng Pagtatanghal ng Fedderson 1100 North Grand Ave Walnut, CA 91789	Kastila	Sentro ng Asya Amerikana na Nagkakaisa para sa Pagpapahalaga sa Sarili (CAUSE)	Mga Lungsod: Azusa, Covina, City of Industry, Diamond Bar, Glendora, La Puente San Dimas, Walnut, West Covina, Hindi Pinagsamang County ng LA: Avocado Heights, Azusa, Charter Oak, Hacienda Heights, North Whittier, Rowland Heights, San Jose Hills, Valinda, Walnut, West Puente Valley Mga Kalapit-Bahayan ng LA: Highland Park

PLANO SA PANGANGASIWA NG ELEKSYON SA COUNTY NG LOS ANGELES

Talahanayan 2: County ng Los Angeles Tagapagrehistro Tagapagtala/Klerk ng County Proyekong Paglalagay ng Sentro ng Pagboto (VCP)				
Unang Ikot ng Batayan ng Pangmasang mga Pulong ng Komunidad				
Pagpupulong Petsa & Oras	Lokasyon ng Pagpupulong	Sabay-sabay na Interpretasyon at/o Tulong sa Wika	Organisasyong Namumuno	Lugar na Pokus
Huwebes, Nobyembre 29, 2018 6:00pm-8:00pm	Istayon ng Bombero ng Los Angeles 7063 Laurel Canyon North Hollywood, CA 91605	Kastila	Pangkaraniwang Layunin ng California/Bigyan g Kapangyarihan ang LA	Mga Lungsod: Burbank Hindi Pinagsamang County ng LA: Universal City Mga Kalapit-Bahayan ng LA: Hollywood Hills, North Hollywood, Shadow Hills, Sherman Oaks, Studio City, Sun Valley, Toluca Lake, Toluca Terrance, Toluca Woods, Valley Village
Sabado, Disyembre 01, 2018 10:00am- 12:00pm	Sentrong Libangan ng Westwood 1350 South Sepulveda Blvd Los Angeles, CA 90025	N/A	Pangkaraniwang Layunin ng California/Bigyan g Kapangyarihan ang LA	Mga Lungsod: Malibu, Santa Monica Hindi Pinagsamang County ng LA: Santa Monica Mountains, West Los Angeles Mga Kalapit-Bahayan ng LA: Bel Air, Beverly Crest, Brentwood, Century City, Mandeville Canyon, Mar Vista, Pacific Palisades, Palisades Highlands, Palms, Rancho Park, Venice
Lunes, Disyembre 03, 2018 6:00pm-8:00pm	Sentro ng Pangmatanda ng Sherman Oaks East Valley Gusali A 5056 Van Nuys Blvd Sherman Oaks, CA 91403	Kastila	Pangkaraniwang Layunin ng California	Mga Kalapit-Bahayan ng LA: Arleta, Encino, Lake Balboa, North Hills, North Hollywood, Panorama City, Sherman Oaks, Sun Valley, Valley Glen, Van Nuys
Martes, Disyembre 04, 2018 6:00pm-8:00pm	Sentro ng Komunidad ng Albert O. Little 18750 Clarkdale Ave Artesia, CA 90701	Kastila Hindi	Sentro ng Asya Amerikana na Nagkakaisa para sa Pagpapahalaga sa Sarili (CAUSE)	Mga Lungsod: Bellflower, Cerritos, Downey, Hawaiian Gardens, Lakewood, Long Beach, Norwalk, Paramount Hindi Pinagsamang County ng LA: Cerritos, Long Beach, Lakewood

PLANO SA PANGANGASIWA NG ELEKSYON SA COUNTY NG LOS ANGELES

Talahanayan 2: County ng Los Angeles Tagapagrehistro Tagapagtala/Klerk ng County Proyekong Paglalagay ng Sentro ng Pagboto (VCP)				
Unang Ikot ng Batayan ng Pangmasang mga Pulong ng Komunidad				
Pagpupulong Petsa & Oras	Lokasyon ng Pagpupulong	Sabay-sabay na Interpretasyon at/o Tulong sa Wika	Organisasyong Namumuno	Lugar na Pokus
Miyerkules, Disyembre 05, 2018 4:00pm-6:00pm	Mataas na Paaralang Politekniko ng Long Beach 1600 Atlantic Ave Long Beach, CA 90813	Khmer Kastila	SBCC, Umasansong LA	Mga Lungsod: Lakewood, Long Beach, Signal Hill Mga Kalapit-Bahayan ng LA: Wilmington
Huwebes, Disyembre 06, 2018 6:00pm-8:00pm	Pamublikong Silid-Aklatan ng Redondo Beach 303 North Pacific Coast Highway Redondo Beach, CA 90277	Kastila Hapones	Pangkaraniwang Layunin ng California	Mga Lungsod: El Segundo, Gardena, Hawthorne, Hermosa Beach, Inglewood, Lawndale, Manhattan Beach Palos Verdes Estates, Redondo Beach, Torrance Hindi Pinagsamang County ng LA: Del Aire, El Camino Village, Harbor Gateway, Lennox, Hawthorne, Wiseburn Mga Kalapit-Bahayan ng LA: Harbor Gateway
Sabado, Disyembre 08, 2018 10:00am- 12:00pm	Weingarten Silangang Los Angeles YMCA 2900 Whittier Blvd Los Angeles, CA 90023	Kastila	Pondong Edukasyunal ng NALEO	Mga Lungsod: Alhambra, Commerce, Monterey Park, South Pasadena Hindi Pinagsamang County ng LA: City Terrace, East Los Angeles Mga Kalapit-Bahayan ng LA: Boyle Heights, El Sereno, Highland Park, Lincoln Heights, Mt. Washington, Wholesale District, University Hills
Lunes, Disyembre 10, 2018 5:00pm-7:00pm	Unibersidad ng Timog Baylo 2727 West 6th St Los Angeles, CA 90057	Koreano Kastila	Koalisyon ng Koreano Amerikano <i>*Karagdagang Pagpupulong sa Lugar Pag-aaral 4</i>	Mga Kalapit-Bahayan ng LA: Adams- Normandie, Angelino Heights, Chinatown, City Central, County Club Park, Downtown, East Hollywood, Echo Park, Elysian Park, Hancock Park, Harvard Heights, Historic Filipinotown, Hollywood, Hollywood Hills, Jefferson Park, Koreatown, Little Bangladesh, Little Tokyo, Los Feliz, Melrose, Pico-Union, Silverlake, Temple-Beaudry, Thai Town, University Park, Victoria Park, Westlake, Wilshire Center

PLANO SA PANGANGASIWA NG ELEKSYON SA COUNTY NG LOS ANGELES

Talahanayan 2: County ng Los Angeles Tagapagrehistro Tagapagtala/Klerk ng County Proyekong Paglalagay ng Sentro ng Pagboto (VCP)				
Unang Ikot ng Batayan ng Pangmasang mga Pulong ng Komunidad				
Pagpupulong Petsa & Oras	Lokasyon ng Pagpupulong	Sabay-sabay na Interpretasyon at/o Tulong sa Wika	Organisasyong Namumuno	Lugar na Pokus
Martes, Disyembre 11, 2018 6:00pm-8:00pm	Munisipyo ng Inglewood Silid Komunidad A 1 West Manchester Blvd Inglewood, CA 90302	Kastila	Pangkaraniwang Layunin ng California	Mga Lungsod: Culver City, El Segundo, Hawthorne, Inglewood Hindi Pinagsamang County ng LA: Ladera Heights, Lennox, Marina del Rey Mga Kalapit-Bahayan ng LA: Baldwin Hills, Del Rey, Hyde Park, Marina Peninsula, Palms, Playa Del Rey, Playa Vista, Venice, View Heights, Westchester, Windsor Hills
Miyerkules, Disyembre 12, 2018 5:30pm-7:30pm	Sentro Unibersidad ng Lancaster 45356 Division St Lancaster, CA 93535	N/A	Koalisyon para sa Makataong Karapatan ng Imigrante ng Los Angeles (CHIRLA)	Mga Lungsod: Lancaster, Palmdale Hindi Pinagsamang County ng LA: Acton, Agua Dulce, Anaverde, Bouquet Canyon, Del Sur, Desert View Highlands, Elizabeth Lake, Leona Valley, North Lancaster, Palmdale, Quartz Hill, White Fence Farms
Huwebes, Disyembre 13, 2018 7:00pm-9:00pm	Sentrong Kabataan ng H&H Jivalagian 2242 East Foothill Blvd Pasadena, CA 91107	Armenya	Komite Nasyunal ng Armenyo ng Amerika, Kapitulo ng Pasadena <i>*Karagdagang Pagpupulong sa Lugar Pag-aaral 8</i>	Mga Lungsod: Alhambra, Arcadia, Pasadena, San Gabriel, San Marino, South Pasadena, San Marino, Sierra Madre, Temple City Hindi Pinagsamang County ng LA: Altadena, Angeles National Forest, Northeast San Gabriel, San Pascual Mga Kalapit-Bahayan ng LA: Highland Park
Biyernes, Disyembre 14, 2018 6:00pm-8:00pm	Sentrong Kabataan ng Glendale 211 West Chestnut St Glendale, CA 91204	Kastila Armenya	Komite Nasyunal ng Armenyo ng Amerika, Kapitulo ng Kanlurang Rehiyon	Mga Lungsod: Glendale, La Cañada Flintridge, Mga Kalapit-Bahayan ng LA: Atwater Village, Eagle Rock, Echo Park, Elysian Park, Elysian Valley, Glassell Park, Highland Park, Los Feliz, Mt. Washington, Silverlake

PLANO SA PANGANGASIWA NG ELEKSYON SA COUNTY NG LOS ANGELES

Talahanayan 2: County ng Los Angeles Tagapagrehistro Tagapagtala/Klerk ng County Proyekong Paglalagay ng Sentro ng Pagboto (VCP)				
Unang Ikot ng Batayan ng Pangmasang mga Pulong ng Komunidad				
Pagpupulong Petsa & Oras	Lokasyon ng Pagpupulong	Sabay-sabay na Interpretasyon at/o Tulong sa Wika	Organisasyong Namumuno	Lugar na Pokus
Sabado, Enero 05, 2019 12:00pm- 2:00pm	Bulwagan ng Legado sa Pangkaraniwang Legado para sa mga Aktibong Senyor 930 East Avenue Q- 9 Palmdale, CA 93550	Kastila	Iitim na Kababaihan para sa Kagalingan	Mga Lungsod: Lancaster, Palmdale Hindi Pinagsamang County ng LA: Angeles National Forest, East Lancaster, Hi Vista, Lake Los Angeles, Littlerock/Juniper Hills, Littlerock, Llano, Pearblossom, Roosevelt, Southeast Antelope Valley, South Edwards, Sun Village
Sabado, Enero 05, 2019 10:00am- 12:00pm	SBCC, Umasensong LA 540 North Marine Avenue Wilmington, CA 90744	Kastila	SBCC Umasensong LA	Mga Lungsod: Avalon, Carson, Lomita, Palos Verdes, Rancho Palos Verdes, Rolling Hills, Rolling Hills Estates, Torrance Hindi Pinagsamang County ng LA: Academy Estates, La Rambla, West Carson, Westfield Mga Kalapit-Bahayan ng LA: Harbor City, Harbor Gateway, Harbor Pines, San Pedro, Wilmington
Linggo, Enero 06, 2018 12:00pm- 2:00pm	Sentrong Komunidad ng Newhall 22421 Market St Newhall, CA 91321	N/A	Iitim na Kababaihan para sa Kagalingan	Mga Lungsod: Santa Clarita Hindi Pinagsamang County ng LA: Agua Dulce, Bouquet Canyon, Canyon Country, Castaic, Lake Hughes, Newhall, Placentia Canyon, Sand Canyon, San Francisquito Canyon, Saugus, Stevenson Ranch, Valencia, Val Verde, West Antelope Valley
Lunes, Enero 07, 2019 7:00pm-9:00pm	Munisipyo ng Malibu Silid ng Maraming Layunin 23825 Stuart Ranch Rd Malibu, CA 90265	N/A	Liga ng Botanteng Kababaihan –Los Angeles	Mga Lungsod: Agoura Hills, Calabasas, Malibu, Westlake Village Hindi Pinagsamang County ng LA: Santa Monica Mountains

PLANO SA PANGANGASIWA NG ELEKSYON SA COUNTY NG LOS ANGELES

Talahanayan 2: County ng Los Angeles Tagapagrehistro Tagapagtala/Klerk ng County Proyekong Paglalagay ng Sentro ng Pagboto (VCPP)				
Unang Ikot ng Batayan ng Pangmasang mga Pulong ng Komunidad				
Pagpupulong Petsa & Oras	Lokasyon ng Pagpupulong	Sabay-sabay na Interpretasyon at/o Tulong sa Wika	Organisasyong Namumuno	Lugar na Pokus
Miyerkules, Enero 09, 2019 5:30pm-7:30pm	Departamento ng Tubig at Enerhiya ng Los Angeles Bulwagan 4030 Crenshaw Blvd Los Angeles, CA 90008	Kastila	Iitim na Kababaihan para sa Kagalingan	Mga Lungsod: Hawthorne, Huntington Park, Inglewood, Vernon Hindi Pinagsamang County ng LA: Athens-Westmont, Florence-Firestone, View Park, Windsor Hills Mga Kalapit-Bahayan ng LA: Century Palms, City Central, Cove, Exposition Park, Figueroa Park Square, Gramercy Place, Green Meadows, Harbor Gateway, Harvard Park, Hyde Park, Leimert Park, Manchester Square, South Park, Vermont Knolls, Vermont Square, Vermont Vista, Watts, West Vernon
Miyerkules, Enero 09, 2019 6:00pm-8:00pm	Sentrong Komunidad ng Alexander Hughes Silid ng Padua 1700 Danbury Rd Claremont CA 91711	Kastila	Pondong Edukasyunal ng NALEO	Mga Lungsod: Azusa, Claremont, Diamond Bar, Glendora, La Verne, Pomona, San Dimas, Walnut Hindi Pinagsamang County ng LA: Angeles National Forest, Claremont, Covina, East Covina, Glendora, La Verne, Padua Hills, Pomona
Miyerkules, Enero 09, 2019 7:00pm-9:00pm	Silid-Aklatan ng County ng La Crescenta 2809 Foothill Blvd La Crescenta, CA 91214	Armenya	Komite Nasyunal ng Armenyo ng Amerika, Kapitulo ng Crescenta Valley	Mga Lungsod: Burbank, Glendale, La Cañada Flintridge Pasadena, Santa Clarita Hindi Pinagsamang County ng LA: Angeles National Forest, Altadena, Kagel, La Crescenta, Lopez Canyons Mga Kalapit-Bahayan ng LA: Lakeview Terrace, Sunland, Sun Valley, Tujunga

PLANO SA PANGANGASIWA NG ELEKSYON SA COUNTY NG LOS ANGELES

Talahanayan 2: County ng Los Angeles Tagapagrehistro Tagapagtala/Klerk ng County Proyekong Paglalagay ng Sentro ng Pagboto (VCP)				
Unang Ikot ng Batayan ng Pangmasang mga Pulong ng Komunidad				
Pagpupulong Petsa & Oras	Lokasyon ng Pagpupulong	Sabay-sabay na Interpretasyon at/o Tulong sa Wika	Organisasyong Namumuno	Lugar na Pokus
Miyerkules, Enero 09, 2019 7:00pm-9:00pm	Sentrong Komunidad ng Rose Goldwater 21710 Vanowen St Canoga Park, CA 91303	Kastila	Liga ng Botanteng Kababaihan –Los Angeles	Mga Lungsod: Calabasas, Hidden Hills Hindi Pinagsamang County ng LA: Lake Manor, Santa Monica Mountains, West Chatsworth, West Hills Mga Kalapit-Bahayan ng LA: Canoga Park, Chatsworth, Winnetka, Woodland Hills
Huwebes, Enero 10, 2019 6:00pm-8:00pm	Sentrong Komunidad ng Jackie Robinson 1020 North Fair Oaks Avenue Pasadena, CA 91103	N/A	Pangkaraniwang Layunin ng California	Mga Lungsod: Alhambra, Arcadia, Pasadena, San Gabriel, San Marino, South Pasadena, San Marino, Sierra Madre, Temple City Hindi Pinagsamang County ng LA: Altadena, Angeles National Forest, Northeast San Gabriel, San Pascual Mga Kalapit-Bahayan ng LA: Highland Park
Huwebes, Enero 10, 2019 6:00pm-8:00pm	Pampublikong Silid-Aklatan ng Arcadia 20 West Duarte Rd Arcadia, CA 91006	Kastila Intsik	Sentro ng Asya Amerikana na Nagkakaisa para sa Pagpapahalaga sa Sarili (CAUSE)	Mga Lungsod: Arcadia, Baldwin Park, Bradbury, Duarte, City of Industry, El Monte, Irwindale, Monrovia, Rosemead, South El Monte, Temple City, West Covina Hindi Pinagsamang County ng LA: Avocado Heights, Bassett, Bradbury, Duarte, Hacienda Heights, Monrovia, North Whittier, Pellissier Village, Whittier Narrows

PLANO SA PANGANGASIWA NG ELEKSYON SA COUNTY NG LOS ANGELES

Talahanayan 2: County ng Los Angeles Tagapagrehistro Tagapagtala/Klerk ng County Proyekong Paglalagay ng Sentro ng Pagboto (VCPP)				
Unang Ikot ng Batayan ng Pangmasang mga Pulong ng Komunidad				
Pagpupulong Petsa & Oras	Lokasyon ng Pagpupulong	Sabay-sabay na Interpretasyon at/o Tulong sa Wika	Organisasyong Namumuno	Lugar na Pokus
Biyernes, Enero 11, 2019 1:30pm-3:30pm	United Cerebral Palsy ng Los Angeles 6110 Washington Blvd Culver City, CA 90232	N/A	Nagkakaisang Tserebral Paralisis ng Los Angeles, Mga County ng Ventura at Santa Barbara at Karapatan ng Kapansanan ng California <i>*Karagdagang Pagpupulong sa Lugar Pag-aaral 21 para sa mga botanteng may kapansanan</i>	Mga Lungsod: Beverly Hills, Culver City, West Hollywood Hindi Pinagsamang County ng LA: Franklin Canyon, Miracle Mile Mga Kalapit-Bahayan ng LA: Alsace, Baldwin Hills, Beverly Crest, Beverlywood, Brookside, Cadillac- Coming, Carthay, Century City, Cheviot Hills, Cloverdale, Cochran, Country Club Park, Crenshaw District, Crestview, Exposition, Faircrest Heights, Hollywood, Hollywood Hills, Lafayette Square, Longwood, Miracle Mile, Melrose, Park La Brea, South Carthay, Sycamore Square, Regent Square, Reynier Village, St. Elmo Village, Victoria Park, Wellington Square
Sabado, Enero 12, 2019 10:00am- 12:00pm	Pabilyon ng Dorothy Chandler ng Sentro ng Musika Grandeng Bulwagan ng Stern (Ikalawang Palapag) 135 North Grand Ave Los Angeles, CA 90012	Kastila Thai Tagalog	Sining para sa LA	Mga Kalapit-Bahayan ng LA: Adams- Normandie, Angelino Heights, Chinatown, City Central, County Club Park, Downtown, East Hollywood, Echo Park, Elysian Park, Hancock Park, Harvard Heights, Historic Filipinotown, Hollywood, Hollywood Hills, Jefferson Park, Koreatown, Little Bangladesh, Little Tokyo, Los Feliz, Melrose, Pico-Union, Silverlake, Temple-Beaudry, Thai Town, University Park, Victoria Park, Westlake, Wholesale District, Wilshire Center

PLANO SA PANGANGASIWA NG ELEKSYON SA COUNTY NG LOS ANGELES

Talahanayan 2: County ng Los Angeles Tagapagrehistro Tagapagtala/Klerk ng County Proyektong Paglalagay ng Sentro ng Pagboto (VCPP)				
Unang Ikot ng Batayan ng Pangmasang mga Pulong ng Komunidad				
Pagpupulong Petsa & Oras	Lokasyon ng Pagpupulong	Sabay-sabay na Interpretasyon at/o Tulong sa Wika	Organisasyong Namumuno	Lugar na Pokus
Sabado, Enero 12, 2019 10:00am- 12:00pm	Liwasang Komunidad ng Liberty 14181 Telegraph Rd Whittier, CA 90604	Kastila	Liga ng Botanteng Kababaihan – Whittier	Mga Lungsod: Cerritos, La Habra Heights, La Mirada, Norwalk, Santa Fe Springs, Pico Rivera, Whittier Hindi Pinagsamang County ng LA: East La Mirada, East Whittier, Hacienda Heights, Los Nietos, Rowland Heights, South Whittier, West Whittier
Sabado, Enero 12, 2019 10:00am- 12:00pm	Pundasyon ng Oportunidad ng Mehikano Amerikano 401 North Garfield Ave Montebello, CA 90640	Kastila Intsik Biyetnamis	Pondong Edukasyunal ng NALEO	Mga Lungsod: Alhambra, Commerce, El Monte, Montebello, Monterey Park, Pico Rivera, Rosemead, San Gabriel, South El Monte, Temple City, Whittier Hindi Pinagsamang County ng LA: East Los Angeles, El Monte, Northeast San Gabriel, Sunrise Village, Whittier Narrows
Sabado, Enero 12, 2019 1:30pm-3:30pm	Pamublikong Silid-Aklatan ng Beverly Hills Bulwagan 444 North Rexford Dr Beverly Hills, CA 90210	Ruso	Nasyunal na Konseho ng Iranian Amerika	Mga Lungsod: Beverly Hills, Culver City, West Hollywood Hindi Pinagsamang County ng LA: Franklin Canyon, Miracle Mile Mga Kalapit-Bahayan ng LA: Alsace, Baldwin Hills, Beverly Crest, Beverlywood, Brookside, Cadillac- Coming, Carthay, Century City, Cheviot Hills, Cloverdale, Cochran, Country Club Park, Crenshaw District, Crestview, Exposition, Faircrest Heights, Hollywood, Hollywood Hills, Lafayette Square, Longwood, Miracle Mile, Melrose, Park La Brea, South Carthay, Sycamore Square, Regent Square, Reynier Village, St. Elmo Village, Victoria Park, Wellington Square

PLANO SA PANGANGASIWA NG ELEKSYON SA COUNTY NG LOS ANGELES

Talahanayan 2: County ng Los Angeles Tagapagrehistro Tagapagtala/Klerk ng County Proyekong Paglalagay ng Sentro ng Pagboto (VCP)				
Unang Ikot ng Batayan ng Pangmasang mga Pulong ng Komunidad				
Pagpupulong Petsa & Oras	Lokasyon ng Pagpupulong	Sabay-sabay na Interpretasyon at/o Tulong sa Wika	Organisasyong Namumuno	Lugar na Pokus
Lunes, Enero 14, 2019 6:00pm-8:00pm	Korporasyon ng Pabahay ng NewStart 3355 East Gage Ave Huntington Park, CA 90255	Kastila	Koalisyon para sa Makataong Karapatan ng Imigrante ng Los Angeles (CHIRLA)	Mga Lungsod: Bell, Bell Gardens, Compton, Cudahy, Downey, Huntington Park, Lynwood, Maywood, Paramount, South Gate, Vernon Hindi Pinagsamang County ng LA: Bandini Islands, East Rancho Dominguez, Florence-Firestone, Lynwood, Walnut Park, Willowbrook Mga Kalapit-Bahayan ng LA: Watts
Sabado, Enero 19, 2019 2:00pm-4:00pm	Sentro ng Panlibangan ng Reseda 18411 Victory Blvd Reseda, CA 91335	Farsi Kastila	Nasyunal na Konseho ng Iranian Amerika	Mga Kalapit-Bahayan ng LA: Encino, Lake Balboa, Northridge, Reseda, Reseda Ranch, Tarzana, Van Nuys, Winnetka, Woodland Hills
<p>Sabay-sabay na Interpretasyon - Sinasalita ng isang tao ang kahulugan ng nilalaman ng pulong sa tunay na oras.</p> <p>Ang mga headset ay ibinibigay para sa indibidwal na paggamit.</p> <p>Tulong sa Wika - Naroroon ang mga kawaning tauhan upang magbigay ng tulong sa wika kasama ng mga naisalin na mga materyales ng pulong.</p>				

PLANO SA PANGANGASIWA NG ELEKSYON SA COUNTY NG LOS ANGELES

Talahanayan 3: County ng Los Angeles Tagapagrehistro Tagapagtala/Klerk ng County Proyektong Paglalagay ng Sentro ng Pagboto (VCP)				
Ikalawang Ikot ng Batayan ng Pangmasang Mga Pulong ng Komunidad				
Pagpupulong Petsa & Oras	Lokasyon ng Pagpupulong	Sabay-sabay na Interpretasyon at/o Tulong sa Wika	Organisasyong Namumuno	Lugar na Pokus
Huwebes, Mayo 02, 2019 6:30pm-8:30pm	Simbahan ng Shephard 19700 Rinaldi St Porter Ranch, CA 91326	Kastila	Liga ng Botanteng Kababaihan, Los Angeles	Mga Lungsod: Calabasas, Hidden Hills Hindi Pinagsamang County ng LA: Lake Manor, Santa Monica Mountains, West Chatsworth, West Hills Mga Kalapit-Bahayan ng LA: Canoga Park, Chatsworth, Winnetka, Woodland Hills
Biyernes, Mayo 03, 2019 10:00am- 12:00pm	Liwasan ng McBride 1550 Martin Luther King Ave Long Beach, CA 90813	Senyas ng Wika ng Amerika (ASL) Khmer Kastila	Sentrong Mapagkukunan ng may Kapansanan	Mga Lungsod: Lakewood, Long Beach, Signal Hill Mga Kalapit-Bahayan ng LA: Wilmington
Sabado, Mayo 04, 2019 12:00pm- 2:00pm	Sentrong Senyor ng Long Beach 1150 East 4th St Long Beach, CA 90802	Khmer Kastila	Long Beach Gray Panthers	Mga Lungsod: Lakewood, Long Beach, Signal Hill Mga Kalapit-Bahayan ng LA: Wilmington
Martes, Mayo 07, 2019 6:00pm-8:00pm	Liwasan Abenida ng Virginia Gusali ng Thelma Terry 2200 Virginia Ave Santa Monica, CA 90404	N/A	Liga ng Botanteng Kababaihan, Los Angeles	Mga Lungsod: Malibu, Santa Monica Hindi Pinagsamang County ng LA: Santa Monica Mountains, West Los Angeles Mga Kalapit-Bahayan ng LA: Bel Air, Beverly Crest, Brentwood, Century City, Mandeville Canyon, Mar Vista, Pacific Palisades, Palisades Highlands, Palms, Rancho Park, Venice
Huwebes, Mayo 09, 2019 7:00pm-9:00pm	Liwasang Komunidad at Sentrong Senyor ng Glassell 3750 Verdugo Rd Los Angeles, CA 90065	Armenya Kastila	Asosasyon ng Pagsulong ng Liwasan ng Glassell	Mga Lungsod: Glendale, La Cañada Flintridge, Mga Kalapit-Bahayan ng LA: Atwater Village, Eagle Rock, Echo Park, Elysian Park, Elysian Valley, Glassell Park, Highland Park, Los Feliz, Mt. Washington, Silverlake

PLANO SA PANGANGASIWA NG ELEKSYON SA COUNTY NG LOS ANGELES

Talahanayan 3: County ng Los Angeles Tagapagrehistro Tagapagtala/Klerk ng County Proyektong Paglalagay ng Sentro ng Pagboto (VCP)				
Ikalawang Ikot ng Batayan ng Pangmasang Mga Pulong ng Komunidad				
Pagpupulong Petsa & Oras	Lokasyon ng Pagpupulong	Sabay-sabay na Interpretasyon at/o Tulong sa Wika	Organisasyong Namumuno	Lugar na Pokus
Biyernes, Mayo 10, 2019 6:00pm-8:00pm	Koalisyon ng Komunidad 8101 South Vermont Ave Los Angeles, CA 90037	Kastila	Iitim na Kababaihan para sa Kagalingan	Mga Lungsod: Hawthorne, Huntington Park, Inglewood, Vernon Hindi Pinagsamang County ng LA: Athens-Westmont, Florence-Firestone, View Park, Windsor Hills Mga Kalapit-Bahayan ng LA: Century Palms, City Central, Cove, Exposition Park, Figueroa Park Square, Gramercy Place, Green Meadows, Harbor Gateway, Harvard Park, Hyde Park, Leimert Park, Manchester Square, South Park, Vermont Knolls, Vermont Square, Vermont Vista, Watts, West Vernon
Huwebes, Mayo 16, 2019 6:30pm-8:30pm	Sentrong Sibiko ng Carson 801 East Carson St Carson, CA 90745	Kastila	Iitim na Kababaihan para sa Kagalingan	Mga Lungsod: Carson, Compton, Gardena, Long Beach, Paramount, Hindi Pinagsamang County ng LA: Athens Village, East Gardena, East Rancho Dominguez, Rancho Dominguez, Rosewood, West Carson, West Rancho Dominguez, Willowbrook Mga Kalapit-Bahayan ng LA: Century Palms, Cove, Harbor Gateway
Huwebes, Mayo 16, 2019 7:00pm-9:00pm	Sentrong Sining sa Kultural ng Torrance Bulwagang Pagpupulong ng Toyota 3330 Civic Center Dr Torrance, CA 90503	Hapones	Liga ng Botanteng Kababaihan, Lugar ng Torrance	Mga Lungsod: El Segundo, Gardena, Hawthorne, Hermosa Beach, Inglewood, Lawndale, Manhattan Beach, Palos Verdes Estates, Redondo Beach, Torrance Hindi Pinagsamang County ng LA: Del Aire, El Camino Village, Harbor Gateway, Lennox, Hawthorne, Wiseburn Mga Kalapit-Bahayan ng LA: Harbor Gateway

PLANO SA PANGANGASIWA NG ELEKSYON SA COUNTY NG LOS ANGELES

Talahanayan 3: County ng Los Angeles Tagapagrehistro Tagapagtala/Klerk ng County Proyektong Paglalagay ng Sentro ng Pagboto (VCP)				
Ikalawang Ikot ng Batayan ng Pangmasang Mga Pulong ng Komunidad				
Pagpupulong Petsa & Oras	Lokasyon ng Pagpupulong	Sabay-sabay na Interpretasyon at/o Tulong sa Wika	Organisasyong Namumuno	Lugar na Pokus
Biyernes, Mayo 17, 2019 1:30pm-3:30pm	UCPLA Culver City 6110 Washington Blvd Culver City, CA 90232	Senyas ng Wika ng Amerika (ASL) Kastila	Nagkakaisang Tserebral Paralisis ng Los Angeles (UCPLA) at Karapatan ng Kapansanan ng California	<i>Pagpupulong sa Espesyal na Interes para sa mga botante na may kapansanan sa buong County ng Los Angeles</i>
Sabado, Mayo 18, 2019 9:00am- 11:00am	Sentro ng Aktibidad ng C. Robert Lee Room B 21815 Pioneer Blvd Hawaiian Gardens, CA 90716	Hindi Kastila	Serbisyo ng Pagkukunan para sa Pansariling Pamumuhay ng Timog California	Mga Lungsod: Bellflower, Cerritos, Downey, Hawaiian Gardens, Lakewood, Long Beach, Norwalk, Paramount Hindi Pinagsamang County ng LA: Cerritos, Long Beach, Lakewood
Sabado, Mayo 18, 2019 10:00am- 12:00pm	Sentro ng Pundasyong Kultural ng Armenia 11719 Moorpark St Studio City, CA 91604	Thai Kastila	Komite Nasyunal ng Armenyo ng Amerika, Kapitulo ng Crescenta Valley	Mga Lungsod: Burbank Hindi Pinagsamang County ng LA: Universal City Mga Kalapit-Bahayan ng LA: Hollywood Hills, North Hollywood, Shadow Hills, Sherman Oaks, Studio City, Sun Valley, Toluca Lake, Toluca Terrance, Toluca Woods, Valley Village
Martes, Mayo 21, 2019 6:00pm-8:00pm	Bayan ng Cal State Los Angeles, ika-6 na Palapag- Silid 624 801 South Grand Ave Los Angeles, CA 90017	Tagalog Kastila Thai	Institusyon ng Pat Brown para sa Pakipag- ugnayan sa Publiko sa Cal State LA	Mga Kalapit-Bahayan ng LA: Adams- Normandie, Angelino Heights, Chinatown, City Central, County Club Park, Downtown, East Hollywood, Echo Park, Elysian Park, Hancock Park, Harvard Heights, Historic Filipinotown, Hollywood, Hollywood Hills, Jefferson Park, Koreatown, Little Bangladesh, Little Tokyo, Los Feliz, Melrose, Pico-Union, Silverlake, Temple- Beaudry, Thai Town, University Park, Victoria Park, Westlake, Wholesale District, Wilshire Center

PLANO SA PANGANGASIWA NG ELEKSYON SA COUNTY NG LOS ANGELES

Talahanayan 3: County ng Los Angeles Tagapagrehistro Tagapagtala/Klerk ng County Proyektong Paglalagay ng Sentro ng Pagboto (VCP)				
Ikalawang Ikot ng Batayan ng Pangmasang Mga Pulong ng Komunidad				
Pagpupulong Petsa & Oras	Lokasyon ng Pagpupulong	Sabay-sabay na Interpretasyon at/o Tulong sa Wika	Organisasyong Namumuno	Lugar na Pokus
Miyerkules, Mayo 22, 2019 6:00pm-8:00pm	Unibersidad ng La Verne Silid ng Ehekutibong Kainan 1950 Third St La Verne, CA 91750	Senyas ng Wika ng Amerika (ASL) Kastila	Pondong Edukasyunal ng NALEO	Mga Lungsod: Azusa, Claremont, Diamond Bar, Glendora, La Verne, Pomona, San Dimas, Walnut Hindi Pinagsamang County ng LA: Angeles National Forest, Claremont, Covina, East Covina, Glendora, La Verne, Padua Hills, Pomona
Martes, Mayo 28, 2019 5:30pm-7:30pm	Pampublikong Silid- Aklatan ng Covina 234 North Second Ave Covina, CA 91723	Kastila	Pagsulong ng Hustisya ng Asya Amerika (AAAJ)	Mga Lungsod: Azusa, Covina, City of Industry, Diamond Bar, Glendora, La Puente, San Dimas, Walnut, West Covina, Hindi Pinagsamang County ng LA: Avocado Heights, Azusa, Charter Oak, Hacienda Heights, North Whittier, Rowland Heights, San Jose Hills, Valinda, Walnut, West Puente Valley Mga Kalapit-Bahayan ng LA: Highland Park
Martes, Mayo 28, 2019 6:00pm-8:00pm	Hugnayan ng Sining at Sports ng Norwalk 13000 Clarkdale Ave Norwalk, CA 90650	Kastila	Serbisyo ng Pagkukunan para sa Pansariling Pamumuhay ng Timog California	Mga Lungsod: Cerritos, La Habra Heights, La Mirada, Norwalk, Santa Fe Springs, Pico Rivera, Whittier Hindi Pinagsamang County ng LA: East La Mirada, East Whittier, Hacienda Heights, Los Nietos, Rowland Heights, South Whittier, West Whittier
Miyerkules, Mayo 29, 2019 6:00pm-8:00pm	Pangmatandang Sentro ng Libangan ng San Gabriel, Silid ng Grapevine 324 South Mission Dr San Gabriel, CA 91776	Intsik	Pangkaraniwang Layunin ng California	Mga Lungsod: Alhambra, Arcadia, Pasadena, San Gabriel, San Marino, South Pasadena, San Marino, Sierra Madre, Temple City Hindi Pinagsamang County ng LA: Altadena, Angeles National Forest, Northeast San Gabriel, San Pascual

PLANO SA PANGANGASIWA NG ELEKSYON SA COUNTY NG LOS ANGELES

Talahanayan 3: County ng Los Angeles Tagapagrehistro Tagapagtala/Klerk ng County Proyektong Paglalagay ng Sentro ng Pagboto (VCPP)				
Ikalawang Ikot ng Batayan ng Pangmasang Mga Pulong ng Komunidad				
Pagpupulong Petsa & Oras	Lokasyon ng Pagpupulong	Sabay-sabay na Interpretasyon at/o Tulong sa Wika	Organisasyong Namumuno	Lugar na Pokus
Miyerkules, Mayo 29, 2019 7:00pm-9:00pm	Sentral Silid- Aklatan ng Burbank 110 North Glenoaks Blvd Burbank, CA 91502	Armenya Kastila	Komite Nasyunal ng Armenyo ng Amerika, Kapitulo ng Western	Mga Lungsod: Burbank, Glendale, La Cañada Flintridge, Pasadena, Santa Clarita Hindi Pinagsamang County ng LA: Angeles National Forest, Altadena, Kagel, La Cresenta, Lopez Canyons Mga Kalapit-Bahayan ng LA: Lakeview Terrace, Sunland, Sun Valley, Tujunga
Martes, Hunyo 04, 2019 6:00pm-8:00pm	Sentrong Kapulungan ng Pasadena Bulwagan ng Sayawan F-G 300 East Green St Pasadena, CA 91101	Kastila Intsik	Komite Nasyunal ng Armenyo ng Amerika, Kapitulo ng Pasadena	Mga Lungsod: Alhambra, Arcadia, Pasadena, San Gabriel, San Marino, South Pasadena, Sierra Madre, Temple City Hindi Pinagsamang County ng LA: Altadena, Angeles National Forest, Northeast San Gabriel, San Pascual Mga Kalapit-Bahayan ng LA: Highland Park
Miyerkules, Hunyo 05, 2019 6:00pm-8:00pm	Mga Samahan ng Konseho ng Lungsod ng West Hollywood 625 North San Vicente Blvd West Hollywood, 90069	Ruso Farsi	Pangkaraniwang Layunin ng California	Mga Lungsod: Beverly Hills, Culver City, West Hollywood Hindi Pinagsamang County ng LA: Franklin Canyon, Miracle Mile Mga Kalapit-Bahayan ng LA: Alsace, Baldwin Hills, Beverly Crest, Beverlywood, Brookside, Cadillac-Coming, Carthay, Century City, Cheviot Hills, Cloverdale, Cochran, Country Club Park, Crenshaw District, Crestview, Exposition, Faircrest Heights, Hollywood, Hollywood Hills, Lafayette Square, Longwood, Miracle Mile, Melrose, Park La Brea, South Carthay, Sycamore Square, Regent Square, Reynier Village, St. Elmo Village, Victoria Park, Wellington Square

PLANO SA PANGANGASIWA NG ELEKSYON SA COUNTY NG LOS ANGELES

Talahanayan 3: County ng Los Angeles Tagapagrehistro Tagapagtala/Klerk ng County Proyektong Paglalagay ng Sentro ng Pagboto (VCPP)				
Ikalawang Ikot ng Batayan ng Pangmasang Mga Pulong ng Komunidad				
Pagpupulong Petsa & Oras	Lokasyon ng Pagpupulong	Sabay-sabay na Interpretasyon at/o Tulong sa Wika	Organisasyong Namumuno	Lugar na Pokus
Huwebes, Hunyo 06, 2019 6:00pm-8:00pm	Sentro ng Serbisyo ng Centro Maravilla 4716 East Cesar Chavez Ave Los Angeles, CA 90022	Intsik Biyetnamis Kastila	Pondong Edukasyunal ng NALEO	Mga Lungsod: Alhambra, Commerce, El Monte, Montebello, Monterey Park, Pico Rivera, Rosemead, San Gabriel, South El Monte, Temple City, Whittier Hindi Pinagsamang County ng LA: East Los Angeles, El Monte, Northeast San Gabriel, Sunrise Village, Whittier Narrows
Huwebes, Hunyo 06, 2019 6:00pm-8:00pm	Simbahan ng Ikalawang Baptist 925 South Shamrock Ave Monrovia, CA 91016	Kastila Intsik	Programa ng Asosasyon sa Lugar ng Monrovia (MAP)	Mga Lungsod: Arcadia, Baldwin Park, Bradbury, Duarte, City of Industry, El Monte, Irwindale, Monrovia, Rosemead, South El Monte, Temple City, West Covina Hindi Pinagsamang County ng LA: Avocado Heights, Bassett, Bradbury, Duarte, Hacienda Heights, Monrovia, North Whittier, Pellissier Village, Whittier Narrows
Biyernes, Hunyo 07, 2019 6:00pm-8:00pm	Sentrong Kultural ng Chimbole, Bulwagan ng Manzanita 38350 Sierra Highway Palmdale, CA 93550	Kastila	Itim na Kababaihan para sa Kagalingan	Mga Lungsod: Lancaster, Palmdale Hindi Pinagsamang County ng LA: Acton, Agua Dulce, Anaverde, Bouquet Canyon, Del Sur, Desert View Highlands, Elizabeth Lake, Leona Valley, North Lancaster, Palmdale, Quartz Hill, White Fence Farms

PLANO SA PANGANGASIWA NG ELEKSYON SA COUNTY NG LOS ANGELES

Talahanayan 3: County ng Los Angeles Tagapagrehistro Tagapagtala/Klerk ng County Proyektong Paglalagay ng Sentro ng Pagboto (VCP)				
Ikalawang Ikot ng Batayan ng Pangmasang Mga Pulong ng Komunidad				
Pagpupulong Petsa & Oras	Lokasyon ng Pagpupulong	Sabay-sabay na Interpretasyon at/o Tulong sa Wika	Organisasyong Namumuno	Lugar na Pokus
Sabado, Hunyo 08, 2019 10:00am- 12:00pm	Simbahan ng Unang AME Plasa ng Level 2270 South Harvard Blvd Los Angeles, CA 90018	Koreano Kastila Thai	Simbahan ng Unang Aprikanong Metodista Episkopal (FAME) at Alpha Kappa Alpha (AKA)	Mga Kalapit-Bahayan ng LA: Adams- Normandie, Angelino Heights, Chinatown, City Central, County Club Park, Downtown, East Hollywood, Echo Park, Elysian Park, Hancock Park, Harvard Heights, Historic Filipinotown, Hollywood, Hollywood Hills, Jefferson Park, Koreatown, Little Bangladesh, Little Tokyo, Los Feliz, Melrose, Pico-Union, Silverlake, Temple- Beaudry, Thai Town, University Park, Victoria Park, Westlake, Wholesale District, Wilshire Center
Martes, Hunyo 11, 2019 6:00pm-8:00pm	Agoura Hills/ Sentro ng Komunidad ng Calabasas 27040 Malibu Hills Rd Calabasas, CA 91301	N/A	Liga ng Botanteng Kababaihan, Los Angeles	Mga Lungsod: Agoura Hills, Calabasas, Malibu, Westlake Village Hindi Pinagsamang County ng LA: Santa Monica Mountains
Miyerkules, Hunyo 12, 2019 9:00am-11:00am	Sentrong Panlibangan ng Lungsod ng Harbor, Silid Komunidad 24901 Frampton Ave Harbor City, CA 90710	Kastila	Sentro ng Pagpapayo ng Timog Bay (SBCC) Umasensong LA	Mga Lungsod: Avalon, Carson, Lomita, Palos Verdes, Rancho Palos Verdes, Rolling Hills, Rolling Hills Estates, Torrance Hindi Pinagsamang County ng LA: Academy Estates, La Rambla, West Carson, Westfield Mga Kalapit-Bahayan ng LA: Harbor City, Harbor Gateway, Harbor Pines, San Pedro, Wilmington

PLANO SA PANGANGASIWA NG ELEKSYON SA COUNTY NG LOS ANGELES

Talahanayan 3: County ng Los Angeles Tagapagrehistro Tagapagtala/Klerk ng County Proyektong Paglalagay ng Sentro ng Pagboto (VCP)				
Ikalawang Ikot ng Batayan ng Pangmasang Mga Pulong ng Komunidad				
Pagpupulong Petsa & Oras	Lokasyon ng Pagpupulong	Sabay-sabay na Interpretasyon at/o Tulong sa Wika	Organisasyong Namumuno	Lugar na Pokus
Huwebes, Hunyo 13, 2019 5:30pm-7:30pm	Bahay Samahan ng mga Babae sa South Gate 4940 Southern Ave South Gate, CA 90280	Kastila	Pakikipagtulung an ng Timog Silangang Los Angeles (SELA)	Mga Lungsod: Bell, Bell Gardens, Compton, Cudahy, Downey, Huntington Park, Lynwood, Maywood, Paramount, South Gate, Vernon Hindi Pinagsamang County ng LA: Bandini Islands, East Rancho Dominguez, Florence-Firestone, Lynwood, Walnut Park, Willowbrook Mga Kalapit-Bahayan ng LA: Watts
Sabado, Hunyo 15, 2019 11:30am-1:30pm	Pamublikong Silid- Aklatan ng Lumang Bayan 24500 Main St Santa Clarita, CA 91321	N/A	Itim na Kababaihan para sa Kagalingan	Mga Lungsod: Santa Clarita Hindi Pinagsamang County ng LA: Agua Dulce, Bouquet Canyon, Canyon Country, Castaic, Lake Hughes, Newhall, Placerita Canyon, Sand Canyon, San Francisquito Canyon, Saugus, Stevenson Ranch, Valencia, Val Verde, West Antelope Valley
Martes, Hunyo 18, 2019 5:30pm-7:30pm	Sangay Silid- Aklatan ng Encino- Tarzana 18231 West Ventura Blvd Tarzana, CA 91356	Farsi Kastila	FarsiVoter	Mga Kalapit-Bahayan ng LA: Encino, Lake Balboa, Northridge, Reseda, Reseda Ranch, Tarzana, Van Nuys, Winnetka, Woodland Hills
Martes, Hunyo 18, 2019 6:00pm-8:00pm	Sentrong Memoryal ng Hawthorne Silid ng Polaris 3901 West El Segundo Blvd Hawthorne, CA 90250	Kastila	Sentro ng Pagpapayo ng Timog Bay (SBCC) Umasensong LA	Mga Lungsod: Culver City, El Segundo, Hawthorne, Inglewood Hindi Pinagsamang County ng LA: Ladera Heights, Lennox, Marina del Rey Mga Kalapit-Bahayan ng LA: Baldwin Hills, Del Rey, Hyde Park, Marina Peninsula, Palms, Playa Del Rey, Playa Vista, Venice, View Heights, Westchester, Windsor Hills
Miyerkules, Hunyo 19, 2019 6:00pm-8:00pm	Simbahan ng Nagkakaisang Metodista ng Hilagang Hills, Silid ng Fireside 15435 Rayen St North Hills, CA 91343	Kastila	Sentro ng Pagpapayo ng Timog Bay (SBCC) Umasensong LA	Mga Kalapit-Bahayan ng LA: Arleta, Encino, Lake Balboa, North Hills, North Hollywood, Panorama City, Sherman Oaks, Sun Valley, Valley Glen, Van Nuys

PLANO SA PANGANGASIWA NG ELEKSYON SA COUNTY NG LOS ANGELES

Talahanayan 3: County ng Los Angeles Tagapagrehistro Tagapagtala/Klerk ng County Proyektong Paglalagay ng Sentro ng Pagboto (VCP)				
Ikalawang Ikot ng Batayan ng Pangmasang Mga Pulong ng Komunidad				
Pagpupulong Petsa & Oras	Lokasyon ng Pagpupulong	Sabay-sabay na Interpretasyon at/o Tulong sa Wika	Organisasyong Namumuno	Lugar na Pokus
Sabado, Hunyo 22, 2019 3:00pm-5:00pm	Sentrong Libangan ng Northridge Silid Pampalakasan 18300 Lemarsh St Northridge, CA 91234	N/A	Iitim na Kababaihan para sa Kagalingan	Mga Lungsod: Santa Clarita Hindi Pinagsamang County ng LA: Oat Mountain, Stevenson Ranch, Twin Lakes Mga Kalapit-Bahayan ng LA: Chatsworth, Granada Hills, North Hills, Northridge, Porter Ranch
Sabado, Hunyo 22, 2019 6:00pm-8:00pm	Liwasan ng Jackie Robinson 8773 East Avenue R Littlerock, CA 93543	Kastila	Liwasang Asosasyon ng Lawa ng Los Angeles	Mga Lungsod: Lancaster, Palmdale Hindi Pinagsamang County ng LA: Angeles National Forest, East Lancaster, Hi Vista, Lake Los Angeles, Littlerock/Juniper Hills, Littlerock, Llano, Pearblossom, Roosevelt, Southeast Antelope Valley, South Edwards, Sun Village
Huwebes, Hunyo 27, 2019 6:00pm-8:00pm	Munisipyo ng Pacoima 13520 Van Nuys Blvd Pacoima, CA 91331	Kastila	Magandang Pacoima	Mga Lungsod: San Fernando Hindi Pinagsamang County ng LA: Kagel, Lopez Canyons Mga Kalapit-Bahayan ng LA: Arleta, Granada Hills, Lake View Terrace, Mission Hills, North Hills, Pacoima, Panorama City, Sun Valley, Sylmar
Sabado, Hunyo 29, 2019 10:00am- 12:00 pm	InnerCity Struggle 3467 Whittier Blvd Los Angeles, CA 90023	Kastila	InnerCity Struggle	Mga Lungsod: Alhambra, Commerce, Monterey Park, South Pasadena Hindi Pinagsamang County ng LA: City Terrace, East Los Angeles Mga Kalapit-Bahayan ng LA: Boyle Heights, El Sereno, Highland Park, Lincoln Heights, Mt. Washington, Wholesale District, University Hills
<p>Sabay-sabay na Interpretasyon - Sinasalita ng isang tao ang kahulugan ng nilalaman ng pulong sa tunay na oras.</p> <p>Ang mga headset ay ibinibigay para sa indibidwal na paggamit.</p> <p>Tulong sa Wika - Naroroon ang mga kawaning tauhan upang magbigay ng tulong sa wika kasama ng mga naisalin na mga materyales ng pulong.</p>				

1-D IMPORMASYON SA WEBSITE

LAvote.net

Ang website ng Departamento, www.lavote.net, ay naglalaman ng napakaraming impormasyon sa halalan at maaaring gamitin sa 13 wika (para sa listahan ng mga wika, tingnan ang Seksyon 1-E). Ang website ay palagiang ina-update ng mga kritikal na impormasyon para sa mga botante at kwalipikadong botante sa mga kasalukuyang impormasyon sa eleksyon, impormasyon tungkol sa rehistrasyon ng mga botante, opsyon sa pagboto, datos historikal tungkol sa pagboto, mga pakikipagugnayan sa komunidad at marami pang iba. Bago ang Primaryang Eleksyon sa Pagkapresidente sa Marso 2020, ang Kagawaran ay sasailalim sa pagdidisenyo ng website para maisama ang VSAP na tatak, mag-update ng mga iskema sa kulay ay makapagbigay ng bagong impormasyon at mga edukasyonal na tagapagdulot tungkol sa VSAP at VCA.

Website ng VSAP

Dagdag pa sa pangunahing website ng Kagawaran, may website na nakatuon sa lahat ng impormasyon tungkol sa VSAP, <https://vsap.lavote.net>. Ang website na ito ay nagtataglay ng samu't saring impormasyon tungkol sa bagong karanasan sa pagboto at ang pagpapaunlad sa proyektong ito, kasama na rin ang pinagmulan nito, ang komiteng tagapayo sa komunidad at komiteng teknikal ng proyekto, mga detalyadong pag-uulat, mga video na puno ng impormasyon at mga balita. Ang website ay mayroon ring blog, na ginagamit ng Kagawaran sa pagbabalita sa komunidad tungkol sa mga ispesipikong kaganapan, mga tagumpay at mga pagpapaunlad para mapakilala ang proyekto at mapanatili ang komunidad na may kaalaman sa pag-usad ng VSAP. Patungo ng taong 2020, marami sa mga mahahalagang impormasyon na nilalaman ng website ng VSAP ay ilalagay rin sa pangunahing website ng Kagawaran.

1-E PAGTULONG SA WIKA

Ang Los Angeles County ay hindi lamang pinakamalaking lokal na lugar sa eleksyon, ito rin ang isa sa lubos na magkakaiba. Ang kultural at linggwistikong pagkakaiba ang isa sa mga tumutukoy na katangian ng County, kaya ito ay isang masigla at dinamikong manghahalal. Upang magbigay suporta at magtaguyod ng isang bukas at inklusibong proseso para sa mga komunidad na may minorityang wika, ang Kagawaran ay nagbibigay ng mga nakasalin na mga materyal at mabulas na pagtulong sa wika. Bilang pagtugon sa probisyon sa wika sa Estado at pederal na lebel, ang Kagawaran at nagbibigay ng mga nakasalin na materyal at serbisyo sa mga sumusunod na wika:

PLANO SA PANGANGASIWA NG ELEKSYON SA COUNTY NG LOS ANGELES

- Armenya
- Intsik
- Cambodian/Khmer
- Farsi
- Hindi
- Hapones
- Koreano
- Russian
- Espanyol
- Tagalog/Filipino
- Thai
- Biyetnamis

Dagdag pa rito, ang mga botante na may Limitadong Kaalaman sa Wikang Ingles, (Limited-English Proficiency o LEP) ay maaari nang gawin ang kanilang karapatan na bumoto sa pamamagitan ng pagtulong mga multilinggwal na nagtatrabaho sa halalan sa mga sentro ng pagboto. Ang pagbibigay ng tulong sa mga wikang ito ay tumutupad sa obligasyon ng wika sa batas, pero ang County ay lumampas pa sa minimal na pagsunod lamang sa pag-aalok ng pagtulong sa wika sa wikang Bengali, Gujarati, at Urdu.

Ang County ay nakatuon sa patuloy na pagpapalawak sa pagsunod nito sa kinakailangang wika ng Estado at sa pederal at sa pagkamit nito sa isang patas, nagagamit, at tapat na serbisyo sa eleksyon para sa lahat ng botante. Ang link sa serbisyong multilingual ng Kagawaran ay:

<https://lavote.net/home/voting-elections/voter-education/multilingual-services-program/multilingual-services-program>.

Pagtukoy at Pagsisilbi sa mga Botate na may Limitadong Kaalaman sa Wikang Ingles, (Limited-English Proficiency o LEP)

Kapag nagparehistro ang isang tao para bumoto, maaari siyang humiling ng mga nakasalin na materyal sa eleksyon sa ibang wika. Ang sinumang botante na gumawa ng ganitong hiling ay awtomatikong makatatanggap ng isang halimbawang balot na nakasalin at ng lahat ng mga materyales sa eleksyon sa wikang kanyang pinili. Ang Kagawaran ay mayroon ding hotline para sa Multilinggwal na Pagtulong: 1-800-815-2666 (opsyon 3) para sa mga botante na humiling ng mga nakasalin na materyales sa eleksyon o impormasyon tungkol sa lokasyon ng mga sentro ng pagboto, mga bilingual na ID bilang rehistradong botante, nakasalin na aplikasyon sa VBM at mga halimbawang balota.

Ang Kagawaran ay gumawa ng komprehensibong sistema ng pagkalap ng datos na nagsasama ng mga demograpikong datos at mga hiling para sa pagtulong sa wika, mula sa iba't ibang pinagmulan tulad ng Census ng Estados Unidos, ang American Community Survey, mga aplikasyon sa rehistrasyon ng botante at mga hiling sa pagtulong sa wika mula sa mga grupong pang-komunidad. Mula sa datos na ito, isang ulat ang nagawa upang unahin ang pagkakaroon ng multilinggwal na mga tauhan sa mga sentro ng pagboto ayon sa kailangang pagtulong sa wika. Ayon sa kasalukuyang datos, ang mga nagtatrabaho sa eleksyon na nagsasalita ng wikang Espanyol ay ilagagay sa bawat sentro ng pagboto.

Pagtuturo at Pakikipag-usap sa mga Komunidad na LEP Tungkol sa mga Sentro ng Pagboto

Para masiguro ang mga botante na LEP na magkaroon ng akses sa proseso ng pakikilahok ng komunidad, ang Kagawaran ay nagsagawa ng mga analisis ng akses sa wika at sabayang pagsasalin sa kabuuan ng dalawang ulit na pagpupulong sa komunidad na nabanggit sa 1-C. Ang lahat ng mga pulong/pagsasanay ay binigyan ng mga materyal na nakasalin. Tingnan ang Talahanayan 2 at 3 na sinanggunian sa 1-C sa itaas para sa listahan ng mga workshop na kasama ang sabayang pagsasaling-wika at/o tulong sa wika.

Dagdag pa rito, ang Komiteng Tagapayo tungkol sa Aksesibilidad sa Wika (Language Accessibility Advisory Committee o LAAC) ng Kagawaran, na itinatag noong 2017, ay may importanteng gampanin sa pagtuturo sa mga komunidad na may minorityang wika tungkol sa VSAP. Ang LAAC ay nagbahagi ng mga nakasalin na materyal sa kanilang mga komunidad at mga isinagawang pulong sa komunidad. Ilang sa mga organisasyon sa LAAC ay:

- Asian Americans Advancing Justice
- Pangkaraniwang Layunin ng California

- CAUSE
- FarsiVote
- Koalisyon ng Koreano Amerikano
- NALEO Education Found
- Nasyunal na Konseho ng Iranian Amerika

Sa pakikipagtulungan sa LAAC at mga organisasyon ng komunidad, magsasagawa ang Departamento ng Mga bilingual na Workshop para sa Edukasyon ng Botante para higit na maturuan at maikomunika ang mga pagbabagong kaugnay ng VCA at VSAP sa isa mang lang workshop sa bawat isa sa mga sumusunod na wika: Armenian, Tsino, Farsi, Hindi, Hapon, Khmer, Koreyano, Ruso, Espanyol, Tagalog, Thai, at Vietnamese. Mayroong mga tagapagsaling-wika na partikular sa wika na makakatulong sa mga dadalo. Sisiguruhin ng Departamento na ang mga workshop ay istrategikong maitataguyod sa mga pangkat at media na direktang makikipagtulungan sa bawat partikular na pangkat ng wika. Isasagawa ang mga workshop na ito sa Pebrero 2020.

1-F SUPORTA SA AKSESIBILIDAD

Ang Kagawaran ay masigasig na nagtatrabaho para masiguro ang buong aksesibilidad ng eleksyon para sa mga taong may kapansanan. Ang Kagawaran ay nagsagawa ng malaking hakbang sa loob ng mahigit isang dekada sa pagsaliksik, pagkalap, pagbago at pagpapanatili ng isang naaakses na botohan. Noong 1986, 70% lamang ng mga presinto ng County ang nakatugon sa mga pamantayan ng pisikal na aksesibilidad, kumpara noong 2018, kung saan halos 90% ng mga presinto ng County ang nakatugon sa mga pamantayan ng pisikal na aksesibilidad.

Itinatag ng Kagawaran ang Komite sa Pagtulong sa Komunidad at mga Botante (Community and Voter Outreach Committee o CVOC) bilang pakikipagtulungan sa pagitan ng Kagawaran, mga mamamayan, komunidad at mga grupong may adbokasya. Sa pamamagitan ng komite, ang mga mamamayan ay may aktibong gampanin na makipagtulungan sa Kagawaran na ang eleksyon ay patas, naaakses, at tapat para sa lahat ng botante. Ang misyon ng komite ay pangasiwaan ang komunikasyon at pakikipagtulungan sa pagitan ng komunidad at ng Kagawaran tungkol sa mga paraan para magturo, maghikayat at magbigay ng de-kalidad na serbisyo ang masiguro ang aksesibilidad para sa lahat ng mga botante. Ang CVOC ay nakikipagtulungan sa iba't ibang sektor ng komunidad sa pagbibigay ng mas mahusay na serbisyo sa mga botante na may ispesipikong pangangailangan, mga botante na may kailangan ng tulong sa wika, at sa pagtulong na magbahagi ng impormasyon tungkol sa mahahalagang isyu sa eleksyon, tulad ng mga probisyonal na balota, mga nakasalin na balota, mga nakasalin na materyales sa eleksyon at VSAP. Ang mga kasapi sa CVOC ay mula sa mahigit 120 organisasyon at 200 kinatawan na dumadalo sa kada tatlong buwan nitong mga pagpupulong. Ang mga pulong ay bukas sa publiko at lahat ng mga interesadong organisasyon.

Ang County ay nakatuon sa pagpapatuloy sa malawakang hakbang nito na tumugon sa mga pamantayan sa aksesibilidad ng Estado at ng pederal sa pagtupad sa layunin nito na magbigay ng serbisyo sa eleksyon na patas, naa-akses, at tapat para sa lahat ng botante. Ang bagong modelo ng sentro ng pagboto ay nakadiseno para sa madaling maakses ng mga botante sa pagsisiguro na ang mga sentro ng pagboto ay nakapuwesto malapit sa mga botante na may

PLANO SA PANGANGASIWA NG ELEKSYON SA COUNTY NG LOS ANGELES

kapansanan. Sa pagsusuri ng mga sentro ng pagboto, ang mga pasilidad para itinuring bilang isang sentro ng pagboto ay kailangan na matugunan ang pangangailangan sa parking bukod pa sa iba pang pamantayan. Ang Kagawaran ay lumapit sa mga komunidad hindi lamang pamamagitan ng CVOC kundi pati na rin sa tulong mula sa Komiteng Tagapayo tungkol sa Aksesibilidad sa Pagboto (Voting Accessibility Advisory Committee o VAAC). Ang VAAC ng County ay itinatag noong 2006 upnag tulongan ang Kagawaran sa pagpapatupad ng mga makabagong mga pamamaraan upang mapahusay ang aksesibilidad at pakikilahok. Ang VAAC ay may mahagalang gampanin sa pagtulong sa Kagawaran sa mga gawin o aktibidad bago at matapos ang eleksyon. Sa pakikipagtulungan sa VAAC, nakagawa ang Departamento ng dalawang anunsyo para sa serbisyo publiko (na may American Sign Language at closed captioning) upang ipaalam ang bagong karanasan sa pagboto at mga opsyon sa pagboto ng County na magagamit sa pamamagitan ng VCA para sa mga botanteng may kapansanan. Bilang dagdag, anim na pulong na isinagawa noong 2019 ay partikular na tumutok sa pagbibigay impormasyon sa komunidad ng may kapansanan sa VCA, VSAP at mga sentro ng pagboto. Ang mga pulong sa hinaharap na binalak sa 2020 ay may kasama ring hands-on na demonstrasyon sa BMD at kasama ang mga ito sa sumusunod na talahanayan:

Nangungunang Organisasyon	Lokasyon	Lugar	Petsa
United Cerebral Palsy Center of Los Angeles	Culver City	ASL	01/11/2019
Sentrong Mapagkukunan ng may Kapansanan	Long Beach	ASL	5/3/2019
United Cerebral Palsy of Los Angeles and Disability Rights California	Culver City	ASL	5/17/2019
Serbisyo ng Pagkukunan para sa Pansariling Pamumuhay ng Southern California	Hawaiian Gardens	N/A	5/18/2019
Southern California Resource Services Norwalk for Independent Living CA 90650	Norwalk	N/A	5/28/2019
Rehiyonal na Sentro ng East LA	Alhambra	Malaking Font	11/11/2019
Eye-DAS: Eye Diseases are Serious	West Covina	Braille & Malaking Font	1/2/2020
Konseho ng Bulag sa California	Burbank	Braille & Malaking Font	1/4/2020
Konseho ng Bulag sa California Greater LA na Tsapter	Los Angeles	Braille & Malaking Font	1/18/2020
Konseho ng Bulag sa California Long Beach	Long Beach	Braille & Malaking Font	2/8/2020

Mga Maa-access na Serbisyo – ISB, RAVBM, VBM, at BMD

Ang bagong Interaktibong Halimbawang Balota (Interactive Sample Ballot, ISB) at ang Magagamit sa Malayo na Pagboto sa Pamamagitan ng Koreo (RAVBM) ng Departamento ay dalawang opsyon na nagbibigay ng karagdagang akses at kaginhawahan sa mga botanteng may kapansanan.

Maaaring i-akses ang ISB sa pamamagitan ng isang aplikasyong nasa web na matatagpuan sa website ng Kagawaran, na nagbibigay daan na mamarkahan ang kanilang halimbawang balota at makagawa ng isang Pases ng Pagboto na maaaring ilimbag o madownload sa isang mobile

device. Ang Pases ng Pagboto ay mapapabilis ang karanasan sa pagboto ng botante sa isang sentro ng pagboto dahil madali nitong maililipat ang kanyang mga pinili sa halimbawa ng balota papunta sa BMD at tapusin ang proseso ng pagboto.

Ang RAVBM ay isa pang kumbinyenteng opsiyon na eksklusibo sa mga botanteng may mga kapansanan sa pamamagitan ng katulad na proseso sa ISB kung saan ang botante ay maaaring mag-access ng isang web-based application na nasa website ng Departamento para ma-access ang kanilang balota sa format na mababasa sa screen. Maaaring gamitin ng mga botante ang kanilang mga pantulong na device para basahin at markahan ang mga napili nila, i-print ang balota nila, ilagay ito sa return envelope, pagkatapos ay lagdaan at isauli ang sobre ng VBM. Ang dalawang opsiyon ay nagbibigay ng independiyente, pribado at ligtas na karanasan sa pagboto para sa maraming botante na may kapansanan para bumoto sa pamamagitan ng koreo. Bilang dagdag, ang pagboto sa gilid ng bangketa ay patuloy na opsiyon at magagawa sa anumang lokasyon ng sentro ng pagboto.

Ang bagong balota para sa VBM at sobre nito ay may mga sumusunod na pagpapabuti:

- Mas malaking balota, full face na balota
- Mas madaling basahin
- Mas madaling sagutan
- Mas madaling maunawaan
- Balota na nakasulat sa iba't ibang wika
- Hindi kailangan ng selyo
- Ang botante ay maaaring ihulog ang balota sa kahit saang sentro ng pagboto sa loob ng 11 araw na panahon ng pagboto, o kaya ay sa mga lugar ng hulugan ng mga VBM na madaling makita na magsisimula 29 araw bago ang araw ng Eleksyon.

Ang isang botante na may kapansanan ay maaaring humiling ng balota para sa VBM sa pamamagitan ng mga paraan na ito:

- Humiling online sa www.lavote.net
- Tanggalin at isauli ang aplikasyon sa VBM na laman ng halimbawang balota
- Magpadala ng pinirmahang liham na humihiling ng balota ng VBMT
- Awagan ang (800) 815-2666, opsyon 2.

Kung ang botante ay nawala o nasira ang kanyang balota para sa VBM ballot, ang botante ay maaaring humiling ng kapalit hanggang 7 araw bago ang araw ng Eleksyon. Kung humiling ng kapalit, ang Kagawaran ay magpapadala ng panibagong pakete ng VBM. Kung wala nang 7 araw bago ang Araw ng Halalan, maaaring kontakin ng botante ang Departamento para sa mga alternatibo upang makatanggap ng pamalit na balota ng VBM, kabilang ang pagkuha ng pamalit na balota sa Punong-Tanggapan ng Departamento sa Norwalk.

Ang RAVBM ay isang madaling opsyon na tutulong sa mga botante na may kapansanan sa isang kaparehong proseso tulad ng ISB kung saan ang botante ay pipili na kanyang iboboto, ipi-print ang balota, ilalagay sa isang sobre ng pagbabalik, pipirmahan at ipapadala ang sobre ng VBM. Ang dalawang opsyon na ito ay nagbibigay daan sa isang malaya at ligtas na karanasan sa pagboto para sa mga botante na may kapansanan. Dagdag dito, magpapatuloy bilang opsyon at gagawing available ang pagboto sa bangketa sa alinmang lokasyon ng sentro ng pagboto.

Panghuli, ang lahat ng BMD ay nag-aalok ng iba't ibang feature ng aksesibilidad upang makatulong sa mga botanteng may kapansanan. Ang bawat BMD ay may sapat na espasyo para magkasya ang isang botante na naka-wheelchair o gumagamit ng walker. Ang display na touchscreen ay maaaring baguhin para sa mga botante na nakaupo o nakatayo. Para mga taong hindi kayang gamitin ang touchscreen, mayroon din isang tactile o nararamdaman na keypad na kontroler na may mga pindutan para makagawa ng mga pagpipilian. Maaari ring ayusin ng botante ang laki ng letra sa screen, ang kulay, contrast, at maaaring maitagilid rin ang screen upang madaling makita. Ang bawat BMD ay nagtataglay ng isang audio headset para marinig ng botante at mabago ang bilis ng pagbabasa at lakas ng audio. Dagdag pa rito ang botante ay maaaring pumili sa 13 wika na maaaring marinig o mabasa habang pumipili sa balota. Ang mga botante na may kapansanan ay hindi kinakailangan na bumoto sa isang hiwalay na device o kagamitan bagkus maaari itong bumoto sa parehong kagamitan sa parehong sentro ng pagboto tulad ng lahat ng botante.

Lahat ng impormasyon sa pagiging maa-access na nilaan sa itaas, kasama ang mga karagdagang serbisyong magagamit ng mga botante na may kapansanan (hal. tulong na nilaan sa mga sentro ng pagboto, maa-access na materyales sa pagboto, pagboto sa gilid ng bangketa), ay mahahanap sa aming website sa www.lavote.net.

1-G BADYET PARA SA MIDYA AT OUTREACH

Ang badyet ng Departamento sa midya at pakikipag-ugnayan para sa Taong Piskal 19-20 ay \$7,492,000, kung saan kasama ang \$775,000 para sa istandard na pagpapatalastas at pakikipag-ugnayan para sa halalan at \$6,717,000 para sa naka-target na pakikipag-ugnayan sa midya at edukasyon tungkol sa VSAP at sa VCA. Ipinakikita ng Talahanayan 4 ang mga paghahambing ng gastusin simula noong Taong Piskal 2015-2016 hanggang 2019-2020.

PLANO SA PANGANGASIWA NG ELEKSYON SA COUNTY NG LOS ANGELES

Talahanayan 4: Mga Paghahambing ng Gastusin para sa Mga Taong Piskal						
Taong Piskal	MIDYA			OUTREACH		
	Badyet	Gastos	Pagkakaiba	Badyet	Gastos	Pagkakaiba
Taong Piskal 15-16	\$100,000	\$376,978	\$(276,978)	\$24,000	\$28,479	\$(4,479)
Taong Piskal 16-17	\$750,000	\$1,043,587	\$(293,587)	\$42,000	\$20,907	\$21,096
Taong Piskal 17-18	\$850,000	\$488,656	\$361,344	\$25,000	\$29,773	\$(4,773)
Taong Piskal 18-19	\$1,500,000	\$587,216	\$912,784	\$25,000	\$62,216	\$(37,216)
Taong Piskal 19-20	\$7,467,000	\$360,269	\$7,106,731	\$25,000	\$1,001	\$23,999

1-H INAASAHAN NA MATITIPID SA GASTOS

Bilang otorisado ng VCA, magsasagawa ang County ng Marso 2020 Pangunahing Eleksyon ng Pampanguluhan gamit ang isang modelo ng sentro ng pagboto kasama ng implementasyon nito ng VSAP. Bagama't inaasahan na sa paglipas ng panahon ang gastos ng pagsasagawa ng eleksyon ng County sa ilalim ng VCA ay maaaring mabawasan, ang paunang kapital at mga gastos sa pagpapatakbo upang maipatupad ang VSAP at VCA ay mahalaga. Hindi ito sa hindi inaasahan na may ganitong mahalagang pagbabago sa karanasan ng pagboboto sa malawakan, kumplikadong nasasakupan ng pagboboto. Ang anumang inaasahang pangmatagalang pagtitipid ay maaaring naaangkop upang mabawasan ang paggawa ng masinsinang mga gawain at mga suplay upang makumpleto ang mga gawain na ito kumpara sa mga kasalukuyang ipinagkaloob. Dagdag pa, ang karagdagang pagtitipid ng gastos ay maaaring maisakatuparan sa pamamagitan ng pagbawas sa pangkalahatang bilang ng mga manggagawa sa eleksyon at sa mga lokasyon ng pagboto. Magpapatuloy rin ang Departamento na pangasiwaan ang mga eleksyon para sa kapakanan ng mga nasasakupan na matatagpuan sa loob ng County. Ang mga nasasakupan na pumisan ng kanilang eleksyon sa County ay patuloy na sisingilin nang bahagya para sa lahat ng gastos na pinapayagan ng batas. Kamakailan ay ipinadala ang bagong pamamaraan ng pagsingil sa lahat ng nasasakupan

para sa layunin ng pagpapalano at pagbabadyet. Ang Departamento ay magkakaroon ng mas mahusay na pag-uunawa sa inaasahang pagtitipid ng gastos pagkatapos ng Primarya sa Marso 2020 at sa bawat kasunod na eleksyon.

Dapat ding tandaan, na ang karagdagang pagpapadalisay ng inaasahang pagtitipid ng gastos ay maaaring maapektuhan ng malaki dahil sa posibleng pagbabago ng modelo ng pagboto ng County sa 2024. Sa ilalim ng VCA, ang County ay maaaring lilipat sa isang VBM na balota sa eleksyon, sa ilalim ng mga probisyon ng Kodigo ng Eleksyon 4005, maliban kung ang VCA ay masusugan bago ang 2024. Ang pagbabagong ito ay nangangailangan ng isa pang makabuluhang transisyon para sa Departamento at makaaapekto sa anumang karagdagang pagsusuri ng inaasahang pagtitipid ng gastos.

1-I MGA ANUNSYO SA SERBISYONG PUBLIKO

Maraming Wika at May Kapansanan sa Pandinig o Paningin

Maglalabas ang Departamento ng maraming PSA sa mga botante ng County sa pamamagitan ng radyo, TV at nakalimbag na midya kung saan kabilang ang mga botanteng bingi o hirap na makarinig, bulag o may kapansanan sa paningin, o mga mamamayang hindi nagsasalita o limitado ang pagsasalita sa wikang Ingles (na makukuha sa lahat ng iniaatas at tinukoy na wika). Isasama sa mga PSA ng Departamento ang impormasyon tungkol sa paparating na halalan, mga opsyon sa pagboto, mga serbisyo sa aksesibilidad at impormasyon sa pagkontak sa pamamagitan ng aming walang bayad na hotline para sa tulong sa botante at website. Ang walang bayad na hotline ay (800) 815-2666 at ang website ay LAvote.net.

Ang mga sumusunod ay mga link sa mga kasalukuyang PSA ng Departamento:

Sistema ng Pagboto: <https://www.youtube.com/watch?v=H63nyzOoRHY>

Mga Opsyon sa Pagboto: <https://www.youtube.com/watch?v=n6CYNdJMCXY>

1-J MGA DIREKTANG KONTAK

Bilang karagdagan sa mga Halimbawang Balota at mga Balota ng VBM, direktang makipag-ugnay ang Departamento sa mga rehistradong botante sa pamamagitan ng marami pang ibang mga kontak – kabilang ang direktang paghahatid ng sulat, mga notipikasyon sa email at mga awtomatikong robocalls. Ang mga direktang kontak (sa pinakamababa ay dalawa) ay kabibilangan ng impormasyon tungkol sa VCA at VSAP, mga opsyon sa pagboto, mahalagang impormasyon sa halalan at impormasyon sa pagkontak tulad ng aming toll-free voter assistance hotline (800) 815-2666 at website.

Bilang dagdag, ang bawat nakarehistrong botante na nagbigay ng kanilang email at/o numero ng telepono ay makakatanggap ng hindi bababa sa dalawang (2) abiso na may impormasyon kung paano nila makakamit at maisasauli ang kanilang Pagboto sa Pamamagitan ng Koreo na Balota, paano sila makakahanap ng Sentro ng Pagboto o Pagboto sa Pamamagitan ng Koreo na lokasyon hulugan at impormasyon sa bagong karanasan sa pagboto sa County.

SEKSYON 2 – MGA SENTRO NG PAGBOTO AT MGA LOKASYON NG MGA HULUGAN NG PAGBOTO SA PAMAMAGITAN NG KOREO

2-A PROYEKTO PARA SA PAGTATATAG NG MGA SENTRO NG PAGBOTO

Ang pagtukoy sa pinaka-angkop na mga lokasyon sa sentro ng pagboto ay nangangailangan ng isang matatag, prosesong nakabase sa datus na isinama sa Estado at mga pangangailangan sa lokal sa lokal na lawak at mga kondisyon sa sosyo-ekonomiko habang tinatantya ang mga pag-uugali at kinagawian ng tao. Nakipagkontrata ang Departamento sa PlaceWorks, isang kompanyang may malawak na karanasan sa pagpapalano, pananaliksik at pagsusuri ng kapaligiran, upang mailunsad ang Proyektong Paglalagay ng Sentro ng Pagboto (Vote Center Placement Project, VCPP). Ang VCPP ay nakasentro sa pagsusuring spatial-based upang matiyak na ang mga sentro ng pagboto at mga lokasyon ng hulugan ng VBM ay pantay na nakakalat sa buong County (tingnan ang Addenda para sa buong ulat ng VCPP – Estratehiya sa Sentro ng Pagboto).

Kabilang sa County ng Los Angeles ang 88 na nakalakip na mga lungsod at sumasaklaw sa higit sa 4,100 milya kuwadrado. Ang karamihan sa mahigit 10 milyong residente ng County ay naninirahan sa isinamang mga lungsod at humigit-kumulang nasa 1 milyon ang nakatira sa hindi pinagsamang mga lugar. Upang matiyak na ang mga komunidad sa buong County ay makatanggap ng pantay na representasyon sa paglalagay ng mga sentro ng pagboto at upang masuri ang mga kondisyon sa mas malawak na lebel, nahahati ang County sa mga lugar ng pag-aaral na nakabase sa komunidad, sa kalaunan ay kinumpol sa mga lugar na pokus sa pang-rehiyon. Ang lahat na pagsusuri sa teknikal ay ginawa sa lugar ng pag-aaral na lebel, ang mga pokus na lugar ay ginamit lamang upang matukoy ang pantay na pamamahagi ng mga pagpupulong sa komunidad. Binuo ang mga hangganan ng heograpiya gamit ang isang prosesong nakabase sa GIS na itinuring ang umiiral na mga hangganan ng nasasakupan kagaya ng mga distrito ng superbisor, mga hangganan ng lungsod, at mga pinaplanong lugar ng County maging ng bilang ng populasyon at pamamahagi.

Ipinapaliwanag ng mga sumusunod na mga sekyon ang pamamaraan na ginamit para sa bawat patong na ginamit upang matukoy ang mga lugar kung saan dapat na ilagay ang mga sentro ng pagboto. Ang mga patong na ito sa ipinagsama ay naitala para sa mga kondisyon at mga hadlang na nakaka-impluwensya sa pag-uugali ng botante sa iba't ibang mga komunidad ng County.

Mga Komunidad na Pinahihwalay ng Heograpiya

Upang matiyak na lahat ng mga botante ay may pantay na pagkakataon na bumuto, maingat na isinalang-alang ang kalapitan ng mga sentro ng pagboto sa mga populasyon na inihiwalay ng heograpiya. Ang dami ng lahat ng kuwalipikadong mga botante sa mga nakahiwalay na komunidad, kabilang ang kuwalipikadong hindi rehistradong mga botante, ay ginalugad sa buong County. Isinalarawan ang mga lugar ng bayan at mga distansya mula sa mga nakahiwalay na mga komunidad hanggang sa mga lugar na mas maraming populasyon ng County at ginamit sa pagsusuri ng pangangailangan upang matiyak ang pag-akseso. Ang mga datus ng bahagi ng kalye mula sa Departamento ay ginamit kasabay ng kuwalipikadong mga populasyon ng botante upang tukuyin at matugunan ang nakahiwalay na mga komunidad.

Mga Komunidad ng Mababang Kita

Nakatuon ang Departamento na matugunan ang mga pangangailangan ng iba't-ibang populasyon sa lahat ng dako ng County, lalo na sa mga makasaysayan na hindi naipahayag sa demokratikong pagproseso. Ang pagtamo ng mas mahusay na pag-uunawa sa mga ganitong populasyon ay kritikal kapag pinagpapasyahan ang pinaka-nakaaaksibleng paglalagyan ng mga sentro ng pagboto. Upang matukoy kung saan maging mas aksesible ang mga sentro ng pagboto sa mga populasyon na may mababang kita, sinuri at ginalugad ang mga senso ng grupo ng block upang makilala ang porsiyento na kasapi ng mga pamilyang may mababang-kita.

Mga Komunidad na Limitado ang Pagsasalita ng Ingles at Minorya ng Wika

Ang mga populasyon na kinakategorya bilang mga minorya ng wika ay ginalugad upang itampok ang mga komunidad na may mataas na proporsyon ng hindi mahusay sa pananalita ng Ingles. Ang datus ng senso na nagpapakita ng populasyon ng edad 5 pataas na nagsasalita ng ibang mga wika at nagsasalita ng Ingles ng mas mababa kaysa sa mahusay ay ginamit upang makalkula ang porsiyento at dami sa bawat akre ng mga komunidad ng minorya ng wika.

Mga Komunidad ng May-ari ng Mababang Sasakyan

Ang kalapitan sa mga komunidad na may mababang pagmamay-ari ng sasakyan ay sinuri upang matukoy ang mga posibleng mga hadlang na maaaring makagawa ng karagdagang hirap na marating ang mga sentro ng pagboto. Pinag-aralan ng pag-aanalisa sa pangangailangan ang porsiyento ng nauukupahang mga yunit ng pabahay sa loob ng bawat senso ng grupo ng block sa County na walang akses sa isang sasakyan, itinatampok ang mga komunidad na may mataas na proporsyon ng mga taong walang akses sa isang sasakyan. Ang datus ng senso na nagpapakita ng porsiyento na ito ay ginamit upang makalkula ang porsiyento at dami sa bawat akre ng bawat grupo ng block, habang ang grupo ng block na walang inuukupahang mga yunit ng pabahay ay hindi ginalugad.

Mga Sentro ng Populasyong Pantahanan ng Botante

Upang makita ang mga tao kung nasaan sila, anuman ang kanilang natatanging kalagayan sa sosyo-ekonomika, ang kalapitan ng mga sentro ng pagboto sa mga sentro ng populasyon ay nasa pangunguna ng pag-aanalisa ng pangangailangan. Sa kabila ng pagpasa ng datus ng tala ng tumpak na bilang ng populasyon sa mga lugar na panglungsod, ang mga pamprobinsya na mga lugar na may malawak na hangganan ng heograpiya at mababa sa populasyon ay hindi nakapagdudulot ng tumpak sa pagsusuri. Samakatuwid, ang mga sentro ng populasyon ay natutukoy mula sa kuwalipikadong bilang ng botante gamit ang tiyak na datus ng botante, at ipinalabas ang pamamahagi ng populasyon gamit ang heograpiyang mga lugar na nakatalaga sa senso. Kinakalkula mula sa datus ng Departamento ang mga kuwalipikadong mga botante sa bawat senso ng grupo ng block na nagpapakita ng kapwa rehistrado at hindi rehistradong mga kuwalipikadong mga botante upang suportahan ang kasalukuyan at sa hinaharap na estilo ng pagboto.

Kalapitan sa mga Sentro ng Trabaho

Hinimay ng Departamento kasama ng katambal nitong PlaceWorks ang araw ng mga populasyon gamit ang datus ng trabaho na ibinigay ng Asosasyon ng mga Gobyerno sa Southern California (SCAG). Ginalugad ng mga mananaliksik ang bilang ng trabaho upang makikita ang mga lugar na may mababa at may mataas na bilang ng sentro ng trabaho sa loob ng County.

Mga Botanteng may Kapansanan

Gamit ang datus mula sa 2016 Pagsisiyasat ng Komunidad ng Amerika, kinakalkula ang bilang ng mga taong may mga kapansanan na may edad 16 pataas at ang porsiyento at bilang ng mga taong may kapansanan sa bawat lagay ng senso. Ginalugad ang porsiyento ng populasyon ng County na may kapansanan sa bawat lagay ng Senso upang matukoy ang mga komunidad na may mataas na proporsyon ng mga may kapansanang mga indibidwal upang ang mga mananaliksik ay aktibong makahanap ng mga sentro ng pagboto sa loob ng pinakamalapit na tinitirhan ng mga botanteng ito.

Mga Hindi Rehistradong Karapat-dapat na Botante

Upang maunawaan ang pamamahagi ng mga indibidwal na kuwalipikado upang makaboto ngunit kasalukuyang hindi rehistrado, ginalugad ang bilang ng mga hindi rehistradong kuwalipikadong mga botante na ito sa bawat Senso ng grupo ng block gamit ang datus ng Departamento na nagpapakita ng hindi rehistradong mga botante sa antas sa lansangan. Tanging ang mga grupo ng block na nahulog sa loob ng isang kuwadrang milyang lugar sa paligid ng bahagi ng lansangan na may isa o higit na hindi rehistradong mga kuwalipikadong mga botante ang sinuri. Ang paraan na ito ay nakatutulong upang ibukod ang mga lugar na walang hindi rehistradong mga botante sa malawakang mga grupo ng block sa hilaga at kanlurang bahagi ng County, habang patuloy pa rin na isinaalang-alang ang mga hindi rehistradong mga botante sa mga lugar na wala gaanong populasyon.

Mababang Boto sa Pamamagitan ng Paggamit ng Koreo

Ang tinatayang paggamit ng VBM sa lebel ng panglungsod sa nakaraang mga eleksyon ay ginamit upang masuri itong mahalagang kriterya ng pangangailangan ng botante.

Mataas na Propensidad na mga Rehistradong Botante

Upang matiyak na ang mga botante na may mataas na propensidad na makilahok sa mga eleksyon na magpatuloy sa kanilang pakikipag-ugnayan, hinanap at ginalugad ng mga mananaliksik ang bilang ng botante sa bawat grupo ng block. Tanging ang mga grupo ng block na nahuhulog sa loob ng isang kuwadrang milyang lugar sa paligid ng mga bahagi ng lansangan na may isa o higit pang mga botante na may mataas na propensidad ay inilarawan sa pagsusuri sa paggagalugad. Ang paraan na ito ay nagsilbi upang ibukod ang mga lugar na walang botante sa malawakang mga grupo ng block sa hilaga at kanlurang mga bahagi ng County, habang patuloy na isinalang-alang ang mga botante sa mga lugar na may mababang populasyon.

Mga Lumilitaw na Botante

Isinuri ang bilang ng mga lumilitaw na mga botante (mga tao na may edad 15 hanggang 17) gamit ang lugar ng anumang ibinigay na Senso ng grupo ng block na nahulog sa loob ng isang kuwadrang milyang lugar sa paligid ng kinilalang mga bahagi ng lansangan na may isa o higit na kuwalipikadong botante sa bawat senso ng grupo ng block. Ang datus ng senso ay ginamit upang makalkula ang bilang ng mga tao na may edad 15 hanggang 17 sa bawat grupo ng block. Ang paraan na ito ay nagsilbi upang ibukod ang mga lugar na walang botante sa malawakang mga grupo ng block sa hilaga at kanlurang mga bahagi ng County, habang patuloy na isinalang-alang ang mga botante sa mga lugar na may mababang populasyon.

Pag-akses sa Transit

Sinuri ng Departamento at ng PlaceWorks ang kalapitan ng kasalukuyan at posibleng mga botante at mga potensyal na sentro ng pagboto at mga lokasyon ng ilalagay na VBM sa mga lokal na network ng pampublikong transportasyon upang maunawaan ang paggalaw ng botante at mga hadlang sa pag-akseso upang marating ang potensyal na mga lokasyon. Ang mga datus ay inipon mula sa Awtoridad ng Transportasyong Metropolitan ng Los Angeles (Metro) kaugnay sa lahat ng mga hintuan ng nakapirmi ang ruta ng pagbibyahe. Ang mga hintuan ng pagbibyahe ay nakategorya bilang alinman sa mataas na kalidad o mababang kalidad batay sa haba ng mga agwat ng serbisyo na mas mababa o mas mataas kaysa 15 minuto ayon sa pagkakabanggit. Nakategorya pagkatapos ang akses ng pagbibyahe sa buong County mula sa pinakamahusay na akses ng pagbibyahe hanggang sa walang akses ng pagbibyahe. Ang pinakamahusay na iskor ay tumutukoy sa mga lugar sa loob ng isang kuwadrang milyang nilalakad na distansya mula sa mataas na kalidad na mga hintuan ng pagbibyahe.

Kasikipan at nga Huwaran ng Trapiko

Sinuri rin ng PlaceWorks ang kasikipan ng trapiko at trapiko sa pamamagitan ng bilang ng paggalugad ng bawat milya ng kalsada sa bawat lugar ng pagsusuri sa transportasyon. Ginamit ang datus sa lansangan ng County upang makalkula ang kabuuang milya ng kalsada sa loob ng bawat Lugar ng Pag-aaral ng Trapiko (TAZ). Nagbigay ng datus ang Institusyong Pananaliksik sa mga Sistema ng Pangkapaligiran (ESRI) na ginamit upang makalkula ang kabuuang numero ng trapiko sa bawat TAZ. Ang kabuuang bilang ng nairekord na bilang na trapiko ay ibinahagi sa pamamagitan ng kabuuang milya ng kalsada sa bawat TAZ. Ang pagsusuri na ito ay nakatutulong sa mga mananaliksik upang iwasan ang anumang mga lugar na may malaking pagsisikip kung magtutukoy ng mga lokasyon sa sentro ng pagboto.

Madaling Magamit na Paradahan

Upang mapaunlakan ang pakikilahok ng mga botante, mahalaga na madaling maakseso ng mga botante ang kanilang napiling sentro ng pagboto na hindi napipigilan dahil sa kakulangan ng itinalagang paradahan, lalo na para sa mga nangangailangan ng aksesibleng paradahan. Inuuna ng PlaceWorks ang libre at aksesibleng paradahan bilang isang pinakamababang pangangailangan ng isang angkop na sentro ng pagboto.

Ebalwasyon sa Pasilidad

Upang matukoy ang potensyal na mga pasilidad ng sentro ng pagboto, isinagawa ang malawakang mga pagsusuri ng kamakailan lang at makasaysayang mga lugar ng botohan upang makita kung alin, kung mayroon man, ang makagawa ng huwaran na sentro ng pagboto. Natukoy rin ang mga pasilidad na hindi tradisyunal na hindi pa ginagamit para sa botohan. Gamit ang kinilalang patong ng datos, nakilala ang karagdagang mga pasilidad na hindi pa nagagamit bilang mga lugar ng pagbotohan at itinaya para sa pagiging angkop. Ang proseso ng pagsusuri sa mga

pasilidad na ito ay nangangailangan ng humigit-kumulang na 8 buwan ng pananaliksik sa internet, pagsusuri sa geospatial, mga pakikipanayam sa telepono, mga pagtatasa sa lupa, pakipag-ugnayan sa mga sosyo sa negosyo, na hahantong sa isang database ng mahigit 10,000 na potensyal na mga lokasyon ng sentro ng pagboto.

Pakipag-ugnayan sa mga Sosyo sa Negosyo

Upang matutunan ang higit pang mga detalye ng kondisyon ng isang pasilidad, nakikipagtulungan ang PlaceWorks sa mga may-ari ng pasilidad, mga taong humahawak, sa mga gumagamit na nakararanas ng madalas sa pasilidad at mas pamilyar sa mga umiiral na mga kondisyon. Naganap ang pakikipag-ugnayan sa mga sosyo sa negosyo upang makilala at mapaunlakan ang mga kagustuhan at kapakinabangan. Ang mga pakikipagtulungan ay naisagawa sa iba't ibang porma, ngunit ang lahat ay naghangad na mapatunayan ang mga kondisyon ng pasilidad kagaya ng mga oras ng operasyon, kontak ng pasilidad, aksesibilidad, paradahan at pangkalahatang akses, sukat ng silid ng pasilidad, mga aspeto ng seguridad, kuryente at pagkakakonekta sa network, at mga talaan sa pangkalahatan ng pasilidad.

Mga Kawani ng Lungsod

Ang mga kawani ng lungsod ay gumaganap din ng kritikal na papel sa pagpapatunay sa mga kondisyon ng pasilidad, pagkonekta sa mga mananaliksik sa mga kontak ng pasilidad, at pakikipag-ugnayan sa pangkalahatang publiko upang hikayatin ang paglahok at puna. Sumali ang mga mananaliksik sa proyekto sa mga kawani sa Pagpupulong ng mga Kawani ng Lungsod ng Departamento at ipinakita ang mga toolkit ng pokus na lugar na kasama ang isang listahan ng potensyal na mga pasilidad at kaukulang mga mapa. Pagkatapos ng pagpulong, inilaan ng mga kawani ang kanilang mga sarili sa pagsusuri at pagbibigay ng puna sa mga idinisenyong mga spreadsheet na ginagamit ng mga mananaliksik upang matukoy ang inisyal na pagkaangkop ng isang lokasyon. Ginamit din ng mga kawani ng lungsod ang kanilang lokal na mga network upang iugnay ang mga mananaliksik sa mga tagapangasiwa ng pasilidad, mga may-ari ng negosyo, at iba pang mga kontak ng ahensya na may karagdagang pananaw sa mga kondisyon ng propiyedad.

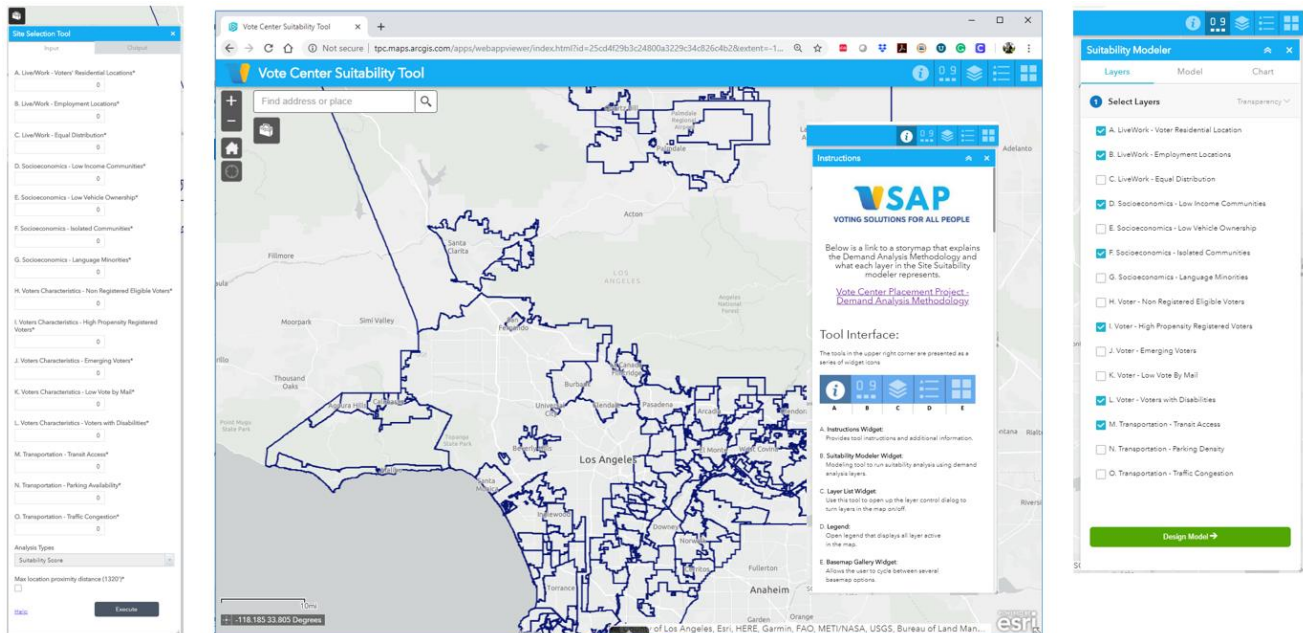
Mga Pampublikong Ahensya

Ang mga pampublikong ahensya ay gumaganap ng mahalagang papel sa pagpapatunay sa mga kondisyon ng pasilidad dahil marami sa mga nabubuhay na mga pasilidad, kagaya ng mga silid-aklatan, mga sentro ng komunidad, at mga munisipyo ay pagmamay-ari ng publiko. Nakipagtulungan ang mga ahensya sa mga mananaliksik upang suriin ang dinisenyong mga spreadsheet ng lahat ng mga pasilidad sa ilalim ng kanilang nasasakupan. Sa ilang mga kaso, napapatunayan ng mga lider ng ahensya ang impormasyon para sa lahat ng pasilidad; sa iba, ang mga mananaliksik ay nakakonekta sa mga tagapangasiwa ng pasilidad upang magbigay ng mismong pananaw at tumulong sa pagtatakda ng mga pagbisita sa lugar.

Kasangkapan ng Pag-aangkop sa Lugar ng Sentro ng Pagboto

Para sa pagsuporta sa mga gabay ng VCA at ng iba pang mga pangangailangan sa lokal habang binubuo ang pinal na rekomendasyon ng sentro ng pagboto, binuo ng Departamento at PlaceWorks ang Kasangkapan ng Pag-aangkop sa Lugar ng Sentro ng Pagboto. Pinapahintulutan ng kasangkapan na ito ang mga mananaliksik na higit pang pag-aralan ang 2,300 na tinanggap na mga pasilidad at irekomenda ang pinakamahusay na 1,000 kandidatong pasilidad para gamitin sa eleksyon ng 2020. Ang layunin ay upang tanggapin ang higit pang mga pasilidad kaysa sa kinakailangan sa panahon ng ebalwasyon ng pasilidad upang magamit ang hiniling na mga patong at ibang kriteria upang maiantas at mabigyan ng iskor ang mga tinanggap na mga pasilidad na ito. Pinahintulutan ng Kasangkapan ng Pag-aangkop sa Lugar ng Sentro ng Pagboto ang mga mananaliksik na siyasin ang iba't ibang mga sitwasyon sa pagbibigay diin sa iba't ibang hiniling na mga patong.

Halimbawang pahina ng Suitability Tool ng Kinaroroonan ng Sentro ng Pagboto



Kuwento ng mga Mapa

Upang magbigay ng transparensiya at isang nakabahagi, madaling pamamaraan ng pag-uunawa sa kumplikadong pagsusuri ng proseso ng paglalagay ng sentro ng pagboto, bumuo ng kuwento ng mga mapa sa online ang mga kasangguni sa teknikal na magbigay ng biswal na pagpapakita ng bawat patong ng datos na ginamit sa pagsuri sa mga kondisyon ng County. Ang madaling magamit na plataporma sa online ay nagbibigay rin ng buod ng pamamaraan, mga pinanggagalingan ng datos, at iba pang mga konsiderasyon na ginamit sa panahon ng VCPP.

Ipinakikita ng Larawan 5 at 6 ang pangangailangang inilagay sa mga pamantayang ginamit sa bawat layer ng data. Ang mga pinakamapusyaw na kulay ay nagpapahiwatig ng kawalan o napakababang konsentrasyon ng kaugnay na pamantayan (para sa higit pang detalyadong impormasyon, tingnan ang buong ulat ng VCPP na nakalakup sa Addenda – Estratehiya sa Sentro ng Pagboto).

Figura 5

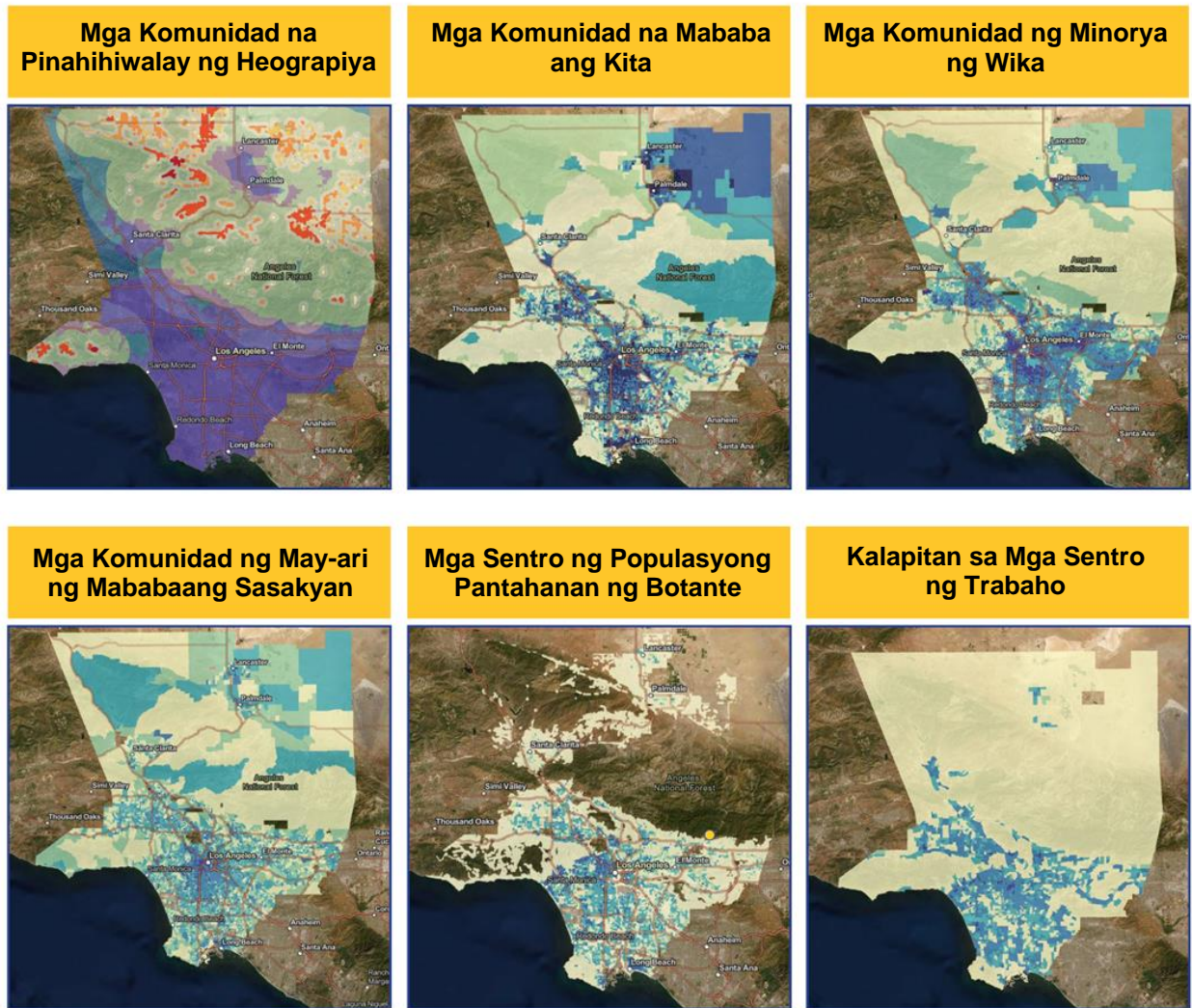
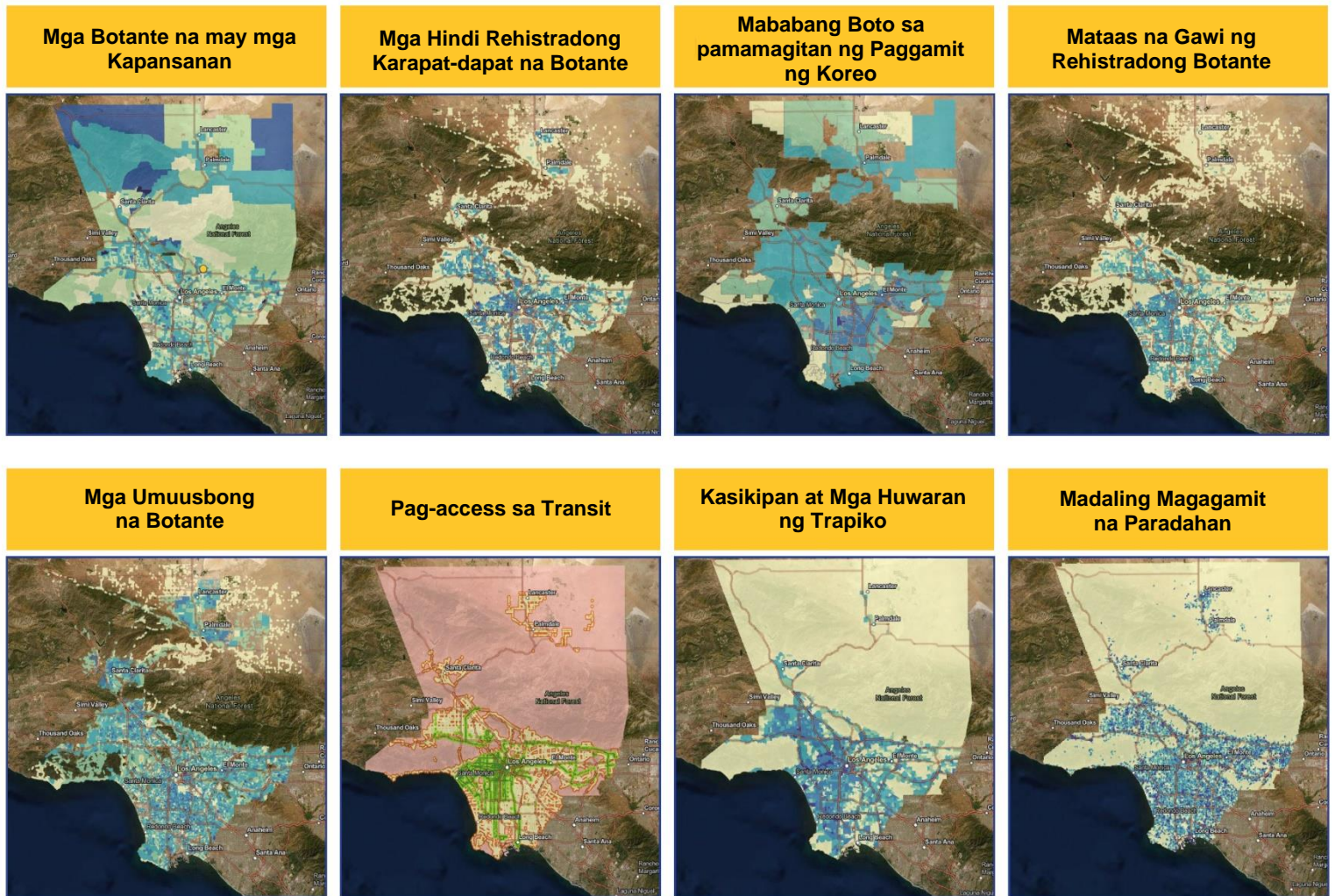


Figura 6



2-B MGA SENTRO NG PAGBOTO

Listahan ng mga potensyal na Sentro ng Pagboto

Ayon sa mga pangangailangan ng VCA, ang mga naitatag na karagdagan sentro ng pagboto ng County at pamantayan para maiangat ang kalidad ng mga sentro ng pagboto. Para sa County ng Los Angeles, ang VCA ay nangangailangang buksan ang humigit-kumulang 180 sentro ng pagboto na bukas sa 10 araw bago ang Araw ng Elekyon, subalit ang layunin ng Departamento ay magkaroon ng 250. Bukod pa rito, 3 araw bago at kabilang ang Araw ng Eleksyon, ang VCA ay nangangailangang magbukas ng 754 sentro ng pagboto sa County ng Los Angeles, subalit ang layunin ng Departamento ay 1,000.

Matapos ang masusing pangangalap ng mga datos, pagsasagawa ng aktwal na pagsusuri at pangangalap ng mga mungkahi ng publiko, ang pinal na listahan ng 2,000 potensyal na

rekomendasyon ng sentro ng pagboto. Kasama dito ang 1,000 nairekumendang sentro ng pagboto at ang adisyonal na 1,000 na potensyal na sentro ng pagboto na pwedeng ikunsidera kapag ang mga anumang nairekumendang sentro ng pagboto ay hindi mapakinabangan.

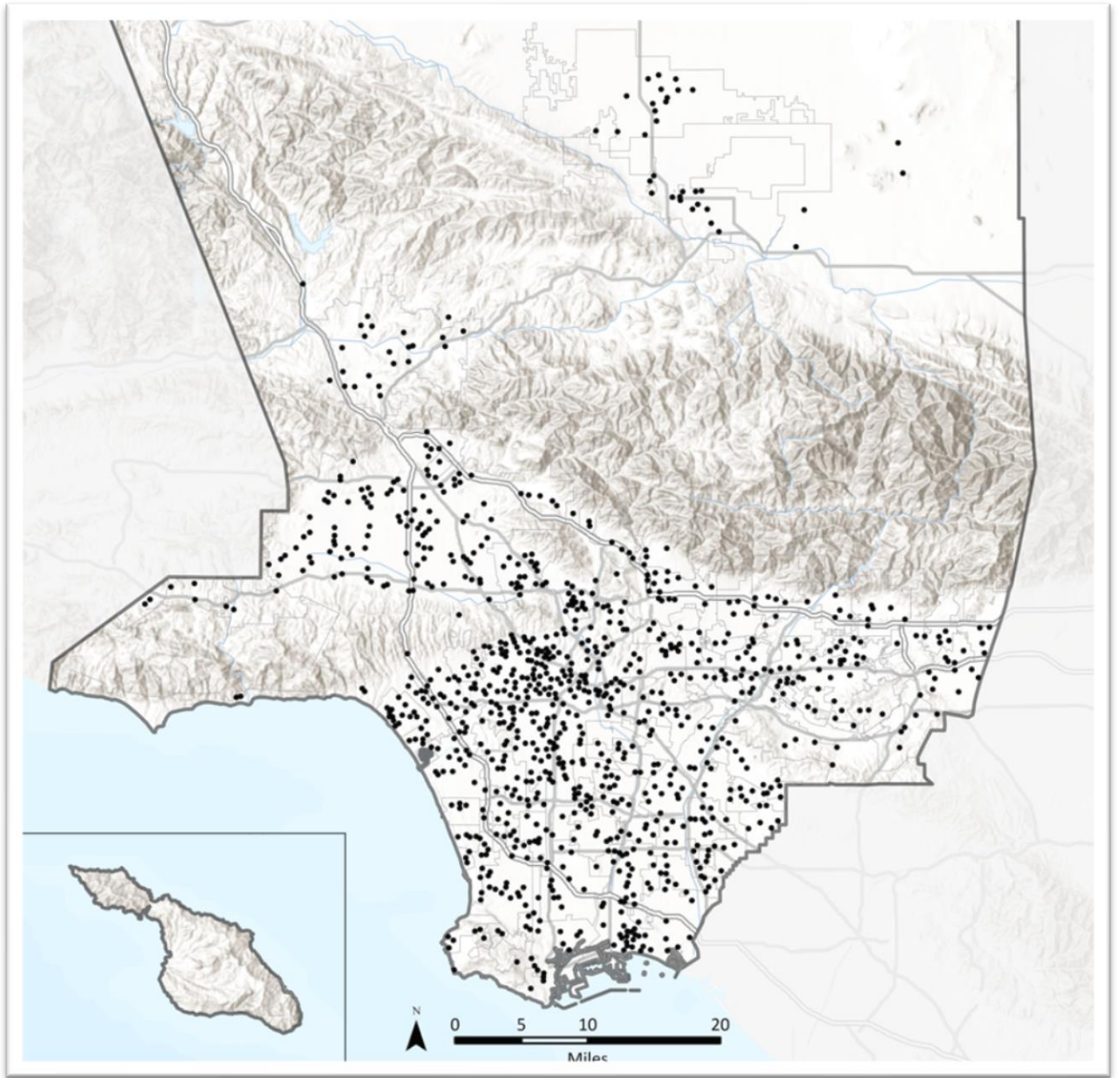
Upang maipinalisa at makumpirma ang mga sentro ng pagboto para sa Pangunahing Elekson sa darating na Marso 2020, ang Departamento ay nagsasagawa ng masusing pagsisiyasat ng bawat potensyal na lugar para masiguro ang kaginhawaan at nararapat na lakas at tibay ng koneksyon. Pagkatapos ng pagsusuri, ang Departamento ay ipupursigi ang pagpinalisa gamit ang nalagdaang Kasunduan sa Paggamit ng Pasilidad na mayroong partikular na mga petsa, oras at mga takdang gawain sa bawat isang kwarto sa mga sentro ng pagboto.

Matapos mailahathala, ang Departamento ay nakakumpleto ng 1,745 resulta ng pananaliksik. Mula sa mga nakalap na impormasyon mula sa pananaliksik, 1,242 na lugar ang nakapasa sa pananaliksik at ang Departamento ay patuloy na nagsasagawa ng Kasunduan sa Paggamit ng Pasilidad. Ang pinal na listahan ng mga sentro ng pagboto ay makikita sa website ng Departamento sa www.lavote.net. Ang listahan ng mga potensyal na sentro ng pagboto ay kasali rin dito addenda.

Mga Oras ng Operasyon ng Mga Sentro ng Pagboto

Magbubukas ang mga sentro ng pagboto nang dagdag na 10 araw bago ang Araw ng Halalan, na magbibigay sa mga botante ng dalawang weekend para magpasa ng balota sa alinmang lokasyon ng sentro ng pagboto. Magbubukas ang mga sentro ng pagboto nang hindi bababa sa 8 oras kada araw sa unang 10 araw ng panahon ng pagboto at mula 7:00 a.m. hanggang 8:00 p.m. sa Araw ng Halalan.

Mapa ng Inirerekumandang 1,000 Mga Potensyal na Mga Sentro ng Pagboto

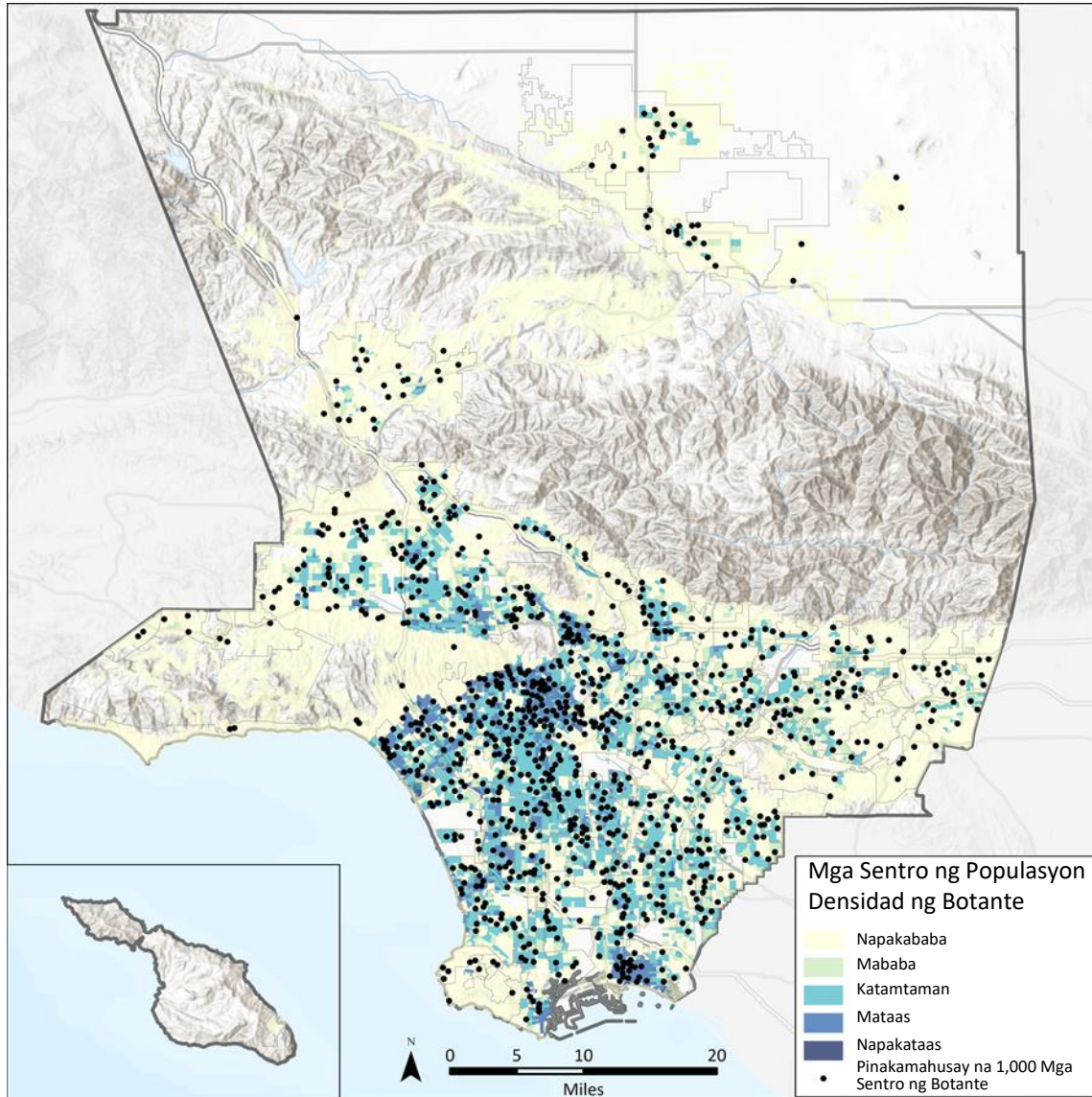


2-C MGA LOKASYON NG MGA SULAT NG PAGBOTO

Ang mga lugar kung saan ihuhulog ang balota ng VBM ay kritikal sa pagbibigay ng kaginhawaan sa mga botante, lalo na sa mga nakatira sa kanayunan, mga madalas maglakbay at mga nagtatrabaho sa labas ng County. Ayon sa VCA, ang lugar na paghuhulugan ng VBM ay dapat protektado, madaling ma-access, at ang balota ay madaling makuha para madaling maibyahe. Ang mga lugar na paghuhulugan ng VBM ay dapat bukas sa regular na oras ng trabaho ng hindi bababa sa 28 araw bago at kasama ang Araw ng Eleksyon. Bukod pa rito, dapat mayroong isang lugar ng paghuhulugan ng VBM sa labas nito, na madaling mapuntahan, ligtas at magagamit ng hindi bababa sa 12 oras bawat araw, kasama ang regular na oras ng trabaho.

Ang mga nairekumendang lugar na paghuhulugan ng VBM ay galing sa mga kasalukuyang lugar ng Departamento pati ang proseso ng VCPP. Nagtukoy ang Departamento ng 250 potensyal na lokasyon ng hulugan para sa VBM na sumasailalim sa dagdag na mga pagsusuri na kahalintulad ng proseso ng sentro ng pagboto na nakasaad sa Seksyon 2-B. Kasama sa Addenda ang isang listahan ng mga potensyal na Lokasyon ng Hulugan para sa VBM. Dagdag dito, ang lahat ng sentro ng pagboto ay magsisilbi rin bilang mga lokasyon ng hulugan para sa VBM.

Mapa ng mga lugar na Paghuhulugan ng VBM



SEKSYON 3 – LAYOUT NG SENTRO NG PAGBOTO, MGA KAGAMITAN, AT TAUHAN

3-A LOGISTICS NG MGA TAUHAN AT MULTI-LINGWAL NA SERBISYO

Ang modelo ng sentro ng pagboto ng County ng Los Angeles ay nakadesenyo upang makapagbigay ng iba't ibang partisipasyon sa buong County. Ang County ay maglalabas ng sentro ng pagboto gamit ang tatlong klaseng iba't ibang sukat: maliit, katamtaman, malaki (tingnan ang Tala 3). Ang bawat sentro ng pagboto ay pansamantala na mayroong 5 hanggang 27 na tauhan depende sa sukat at dami ng araw na bukas ito sa panahon ng botohan. Hanggang

walo (8) na bilingual na tagapagsalita ay madedestino upang punan ang mga pangangailangan sa lenggwaha para sa loob at labas ng tingnan.

Tala 5. Pintuan ng Sukat ng Sentro ng Pagboto

Sukat ng Vote Center	Narapat ng Square Footage	Suportado ng mga BMD
Maliit	2,000-2,449	10
Katamtaman	2,450-3,849	30
Malaki	>3,850	50

Ang mga sumusunod ay ang mga natukoy na trabaho ng trabahador ng botohan sa isang sentro ng pagboto:

- **Tagapanguna** - Taga-pangasiwa ng lahat ng aktibidad sa sentro ng pagboto katulad ng pagbukas at pagsara ng sentro ng pagboto, pagsagot at pagtuon sa mga katanungan at problema, at sa pagdadala ng mga balota sa mga Pook Pagsusurian (CIC) araw-araw
- **Klerk -Sa-Pag-Check-In—** Pagsuri sa mga botante, pagbibigay ng mga balota at pag-alalay tungo sa lugar ng botohan
- **Tagapagsubaybay ng Linya** — Tagabati sa mga botante, pagsagot ng mga tanong, pag-alalay sa mga botante tungo sa bawat estasyon (halimbawa: Tagapagsuri, Tagapagsuri ng VBM, atbp.). Sinisiguro na ang linya ay sapat na namentina sa pagtulong at pagdirekta sa mga botante sa prosesong ISB at pagbibigay ng tagubilin kung paano gagamitin ang BMD. Ang handout na naglilista sa mga malapit na sentro ng pagboto ay madaling makukuha bilang opsiyon sa mga botante sakaling mahaba ang mga linya o oras ng paghihintay
- **Tagapagsubaybay ng Lugar Botohan** — Pag-aalalay sa mga botante tungo sa BMD, pagsagot at pagtuon sa mga katanungan tungkol sa BMD/problema, at pagtulong sa mga Tagapagsubaybay ng Linya, kung kinakailangan
- **Pansamantala/Klerk ng VBM** – Tumutulong sa mga pansamantalang botante at botante ng CVR, tumatanggap ng sobre mula sa mga botante, at tumutuon sa “I Voted” stickers (posisyon sa pagpapasya)

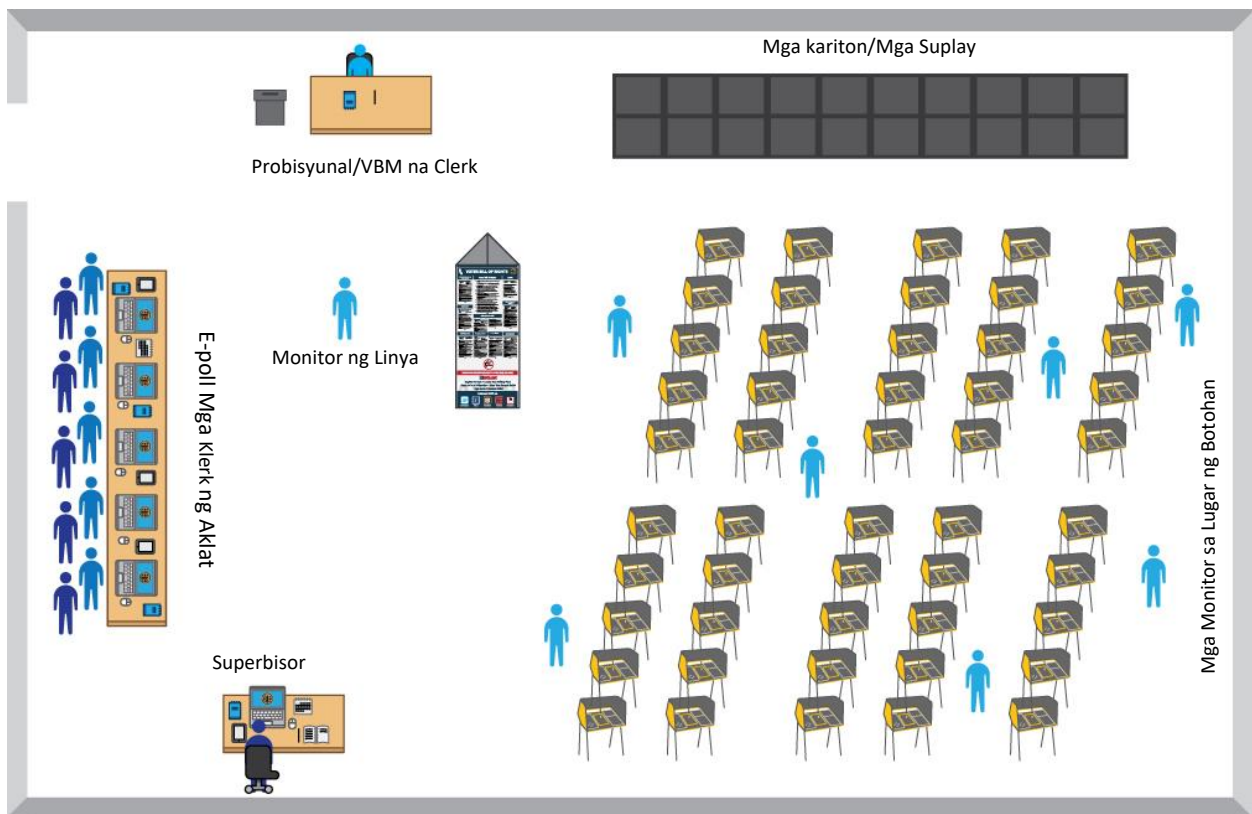
3-B PAGTULONG SA SENTRO NG PAGBOTO

Kasama dito ang nakatutok na pagsasanay sa mga tampok na magagamit sa BMD na magiging malaking pakinabang sa mga botante na may kapansanan. Bukod pa rito, lahat ng mga tauhan sa eleksyon ay makakatanggap ng pagsasanay sa pagtulong sa mga botante na may kapansanan at sa bawat hakbang ng proseso sa pagboto. Ang bawat sentro ng pagboto sa County ay magkakaroon ng mga BMD, ito ang mga kagamitan sa pangboto na mag-aagapay sa mga botante na mamarkahan ang kanilang mga balota nang mag-isa at pribado. Ang mga karagdagang device sa pag-access na magagamit sa lahat ng sentro ng pagboto ay mga magnifying glass, mga gabay sa paglagda, mga pen grip at mag 20/20 pen.

3-C LAYOUT NG SENTRO NG PAGBOTO

Tulad ng nakasaad sa Seksyon 3-A, magkakaroon ng iba't ibang laki ng sentro ng pagboto. Subalit, depende sa pagkakatag ng mga silid at iba't ibang spesipikasyon na bawat vote center, ang eksaktong bilang ng mga BMD sa bawat sentro ng pagboto ay maaaring magbago. Ang bawat sentro ng pagboto ay magbibigay ng diagram para sa pagkakatag para masiguro na ang mga BDM ay mailagay sa paraan na magbibigay-daan sa mga botante na makaboto ng pribado at mag-isa. Ang mga pagkakatag ay dapat sensitibo sa mga pangangailangan ng mga botante at maaring baguhin upang makibagay sa iba't ibang hugis at sukat ng mga silid sa bawat lugar. Nasa ibaba ang diagram na nagpapakita sa halimbawa ng layout ng malaking sentro ng pagboto.

Halimbawa ng kaayusan ng isang sentro ng pagboto



SEKSYON 4 – SEGURIDAD AT MGA PLANO SA KAHANDAAN

4-A MGA PAMANTAYAN AT PAMAMARAAN SA SEGURIDAD

Lahat ng botohan na naisagawa sa mga sentro ng pagboto ng County ay susunod sa mga pamantayan pangseguridad ng sa Estado, mga pamamaraan pangseguridad ng Departamento, mga Alintuntunin sa Pagboto sa California at mga Pamamaraan sa Sistema ng Pagboto sa California. Kasama dito ang, ngunit hindi limitado sa, pagtitiyak na ang lahat ng kagamitan sa sentro ng pagboto ay selyado, naihatid, naimbak at nagamit habang nasusunod ang mga regulasyong ito at ang tanikala ng kustodiya ay naitala para sa lahat ng kagamitan at pamamalakad sa balota. Bilang karagdagan, ang pamamaraan na ito ay nangangailangan ng hindi bababa sa dalawang manggagawa pagbukas ng sentro ng pagboto.

4-B SUPORTA SA SENTRO NG PAGBOTO

Ang lahat ng mga kawani, kabilang ang mga nagtatrabaho sa mga sentro ng pagboto, at mga kawani pangteknikal at pangkaayusan, ay dadalo sa malawak na pagsasanay sa paggamit at pag-aayos ng mga kagamitan sa pagboto, pagtatayo at pag-aayos ng isang sentro ng pagboto, pagtulong sa mga botante, pagprotekta sa mga sensitibong kagamitan, at tamang pamamaraan kung sakaling magkaroon ng aksidente.

Ang lahat ng mga Nakakataas ng Kawani at Mga Suportang Pangteknikal (FST) sa mga sentro ng pagboto ay magkakaroon ng isang smartphone upang makipag-ugnay sa mga kawani ng halalan kung kinakailangan. Ang mga smartphone ay matitibay, maaasahan at halos hindi masisira dahil ang mga ito ay dinisenyo para sa mga matinding kondisyon. Ang mga aparatong ito ay magpapahintulot sa Mga Nakakataas ng Kawani at Mga Suportang Pangteknikal na makipag-usap nang mabilis upang magpadala ng mga mensahe at balita sa lahat ng mga sentro ng pagboto nang sabay-sabay. Ang mga hakbang pangseguridad ay pinapalaganap upang matiyak na kayang patayin ng Departamento ang mga aparato, baguhin ang pagsasaayos ng mga telepono at i-lock ang mga telepono kung nawala o nanakaw.

Ang Departamento ay magkakaroon ng isang sinanay na banko pangtelepono na may mga kawani na handa tumulong at malalapitan ng mga tumatawag kung magkaroon ng problema.

Ang lahat ng mga manggagawa sa halalan at ang mga nagbibigay ng suporta sa teknikal at mga bihasa sa pagsunod sa mga pamamaraan ay sasanayin sa upang makatulong kung magkaroon man ng emergency at bibigyan ng isang manu-manong pagsasanay para sa pagpapatakbo ng isang sentro ng pagboto at pagproseso ng mga botante sa panahon ng kagipitan.

4-C CYBERSECURITY

Ang cybersecurity at pagpapanatili ng integridad ng halalan ay mga mahahalagang prayoridad ng Departamento. Bilang bahagi ng VSAP, pinagtibay ng Information Technology team ng Departamento ang isang balangkas sa Pamamahala, Panganib at Pagsunod (Governance, Risk and Compliance, GRC) upang tumugma sa mga pamantayan at pinakamahusay na kasanayan sa industriya na dagdag sa pagpapaunlad ng lebel ng kabihasaan ng Departamento. Nagpapatupad ang Departamento ng seguridad ng network at maglalaan ito ng tuloy-tuloy na pagsubaybay upang aktibong tugunan ang mga kahina-hinala o malisyosong insidente. Bukod pa rito, ang mga ePollbook ay pinamamahalaan ng sentro at naka-whitelist sa mga router, naka-encrypt ang mga koneksyon upang makatulong sa pagpapatupad ng encryption habang nakapahinga, habang gumagalaw at habang inililipat, at pinapalitan ang mga pinagsasaluhang susi para sa bawat halalan. Panghuli, nagtatag ng sentro ng pagpapagana ng seguridad (security operation center, SOC) na nakapartikular sa halalan upang maglaan ng tuloy-tuloy na pagsubaybay at aktibong tugunan ang mga kahina-hinala at malisyosong insidente.

Kaugnay ng seguridad ng ISB, ang pangunahing tungkulin nito ay pahintulutan ang isang botante na hanapin ang kanilang halimbawang balota, markahan ang kanilang mga pinili, at likhain ang kanilang Pases ng Pagboto. Kapag nakuha na ng botante ang kanilang katugma na halimbawang balota, **ang lahat ng tungkulin ng pagmamarka at paglikha ng Pases ng Pagboto ay isinasagawa sa bahagi ng kliyente sa lokal na browser ng botante (na maqtitiyak na walang seleksyong ipapadala sa o itatago sa mga panghuling server ng ISB.)** Ang Pases ng Pagboto ng botante ay isang QR code kung saan naka-encode ang kanilang mga seleksyon **(walang isinasamang personal na may pagkakakilanlang impormasyon sa QR code).**

4-D MGA PLANO SA KAHANDAAN

Ang Departamento ang pipiliting malutas ang anumang problema sa isang sentro ng pagboto. Karaniwan, kung ang isang sentro ng pagboto ay lubos na nagambala, papalipatin ng mga manggagawa ang mga botante sa ibang sentro ng pagboto. Kung kinakailangan, ipagbibigay-alam din ng Departamento sa mga pagpapatupad ng batas, ang tanggapan ng Kalihim ng Estado at magbibigay ng mga balita sa media upang matiyak na mabigyan ng kaalaman ang mga botante. Kung magkaroon ng natural na kalamidad o iba pang kaguluhan na makakaapekto sa isang sentro ng pagboto o pisikal na kakayahan o kakayahang umangkop sa Lugar Paghuhulugan ng VBM, ang mga karagdagang abiso, tanda at kawani ay malalapitan at makakatulong sa paglipat ng lokasyon. Kapag ang lahat ng mga aktibidad sa isang sentro ng pagboto ay tumigil, ang mga manggagawa sa halalan ay agad na sisiguruduhing protektado ang

PLANO SA PANGANGASIWA NG ELEKSYON SA COUNTY NG LOS ANGELES

mga kagamitan at mga materyales sa pagboto sa sentro ng pagboto alinsunod sa Alituntuning Pang-eleksyon ng California at ang mga patnubay sa Pagsasagawa at Pagtatapos ng Balota. Susubukan ng Departamento na magbukas ang isang kapalit na sentro ng pagboto at malawak na ipakalat ang impormasyon sa publiko tungkol sa pagbabago.



COUNTY NG LOS ANGELES

PLANO SA PANGANGASIWA NG ELEKSYON

Addenda



DEAN C. LOGAN

Tagapagrehistro-Tagapagtala/Klerk ng County

PLANO SA PANGANGASIWA NG ELEKSYON SA COUNTY NG LOS ANGELES

Talaan ng mga Lokasyong Potensyal na Sentro ng Pagboto				
Pangalan	Silid	Tirahan	Lungsod	Zip Code
Mt. San Antonio College	Building 6-160			
Acton Agua Dulce Library	Meeting Room	33792 Crown Valley Rd	Acton	93510
Meadowlark Elementary School	MPR	3015 Sacramento Ave	Acton	93510
Canyon Club Dinner Theater	Main Room	28912 Roadside Dr	Agoura Hills	91301
Agoura Hills/ Calabasas Community Center	Las Virgines Room	27040 Malibu Hills Rd	Agoura Hills	91301
Malibu Lake Mountain	Club House	29033 Lake Vista Dr	Agoura Hills	91301
Lindero Canyon Middle School	MPR	5844 Larboard Ln	Agoura Hills	91301
Agua Dulce Women's Club	Club House	33201 Agua Dulce Canyon Rd	Agua Dulce	91390
Le Chene French Cuisine	Banquet Hall	12625 Sierra Hwy	Agua Dulce	91390
Alhambra Public Library	Reese Hall	101 S 1 st St	Alhambra	91801
Alhambra Adventist Church	Fellowship Hall	220 S Chapel Ave	Alhambra	91801
YMCA West San Gabriel Valley	DO NOT USE	401 E Corto St	Alhambra	91801
Iglesia Bautista El Salvador	Lobby	919 S Garfield Ave	Alhambra	91801
San Gabriel High School	Auditorium Foyer	801 S Ramona St	Alhambra	91801
Granada Elementary School	Cafeteria	100 S Granada Ave	Alhambra	91801
MBC Garfield Worship Center	Lobby Area	210 N Garfield Ave	Alhambra	91801
All Souls Church	Parlor Hall	29 S Electric Ave	Alhambra	91801
Sage Granada Park United Methodist Church	Fellowship Hall	1850 W Hellman Ave	Alhambra	91803
Department of Public Works – HQ	Conference Room B	900 S Fremont Ave	Alhambra	91803
Emery Park Youth Center	Gymnasium	2700 Mimosa St	Alhambra	91803
Franklin Elementary School	Auditorium	527 W Ventura St	Altadena	91001
Farnsworth Park Building	Auditorium	568 E Mount Curve Ave	Altadena	91001
Loma Alta Park	Social Hall	3330 Lincoln Averaged	Altadena	91001
Altadena Community Church	Heicher Hall	943 E Altadena Dr	Altadena	91001
Jackson Elementary School	Auditorium	593 W Woodbury Rd	Altadena	91001
Altadena Community Center	Hall / Conference Room	730 E Altadena Dr	Altadena	91001
Arcadia Public Library	Auditorium	20 W Duarte Rd	Arcadia	91006

PLANO SA PANGANGASIWA NG ELEKSYON SA COUNTY NG LOS ANGELES

Talaan ng mga Lokasyong Potensyal na Sentro ng Pagboto				
Pangalan	Silid	Tirahan	Lungsod	Zip Code
Rio Hondo Elementary School	Cafeteria	11425 Wildflower Rd	Arcadia	91006
Arcadia Park	West Wing Room	405 S Santa Anita Ave	Arcadia	91006
Rio Hondo Preparatory Sch	Gymnasium	5150 Farna Ave	Arcadia	91006
Our Savior Lutheran Church	Fellowship Hall	512 W Duarte Rd	Arcadia	91007
LA County Arboretum Botanic Garden	Ayres Hall	301 N Baldwin Ave	Arcadia	91007
Santa Anita Church	Fellowship Hall	226 W Colorado Blvd	Arcadia	91007
Holy Angels Catholic Church	Parish Hall	370 Campus Dr	Arcadia	91007
Arcadia Community Center	Pool Room	365 Campus Dr	Arcadia	91007
Calvary Lutheran Church	Fellowship Hall	8800 Woodman Ave	Arleta	91331
Sharp Elementary School	Auditorium	13800 Pierce St	Arleta	91331
Artesia-Cerritos United Methodist Church	Fellowship Hall	18523 Arline Ave	Artesia	90701
Artesia Des Portuguese Hall	DES Hall	11903 Ashworth St	Artesia	90701
Valleydale Park	Auditorium	5525 N Lark Ellen Ave	Azusa	91702
Memorial Park	Gymnasium	320 N Orange Ave	Azusa	91702
Azusa Woman's Club	Banquet Room	1003 N Azusa Ave	Azusa	91702
Bursch Elementary School	Cafeteria	4245 Merced Ave	Baldwin Park	91706
Foster Elementary School	Cafeteria	13900 E Foster Ave	Baldwin Park	91706
Walnut Elementary School	Cafeteria	4701 Walnut St	Baldwin Park	91706
Vineland Elementary School	Cafeteria	3609 Vineland Ave	Baldwin Park	91706
American Legion Post 241	The Hall	4725 Maine Ave	Baldwin Park	91706
Bell Community Center	Big Hall	6250 Pine Ave	Bell	90201
Iglesia De Dios	Community Room	6830 Wilcox Ave	Bell	90201
Bell Gardens High School	Auditorium Foyer	6119 Agra St	Bell Gardens	90201
Bell Gardens Senior Center	Dining Room	6722 Clara Street	Bell Gardens	90201
Bell Gardens Elementary Sch	Cafeteria	5620 Quinn St	Bell Gardens	90201
Ford Park	Auditorium	8000 Park Ln	Bell Gardens	90201
Bell Gardens Veteran's Park	Auditorium	6662 Loveland St	Bell Gardens	90201
Bellflower Lodge #463	Meeting Hall	15720 Clark Ave	Bellflower	90706

PLANO SA PANGANGASIWA NG ELEKSYON SA COUNTY NG LOS ANGELES

Talaan ng mga Lokasyong Potensyal na Sentro ng Pagboto				
Pangalan	Silid	Tirahan	Lungsod	Zip Code
Living Way/ A Foursquare Church	Fellowship Hall	9336 Rose St	Bellflower	90706
Calvary Baptist Family Center	Gymnasium	14722 Clark Ave	Bellflower	90706
The Salvation Army	MPR	9644 Cedar St	Bellflower	90706
Simms Park Community Center	Auditorium	16614 Clark Ave	Bellflower	90706
Bellflower City Hall	Green Room	16600 Civic Center Dr	Bellflower	90706
Treepeople	Conference Center	12601 Mulholland Dr	Beverly Hills	90210
La Cienega Park	Auditorium	8400 Gregory Way	Beverly Hills	90211
Beverly Vista Elementary Sch	MPR	200 S Elm Dr	Beverly Hills	90212
Beverly Hills High School	Cafeteria	241 S Moreno Dr	Beverly Hills	90212
Roxbury Park	MPR 1 & 2	401 S Roxbury Dr	Beverly Hills	90212
First Presbyterian Church	Fellowship Hall	521 E Olive Ave	Burbank	91501
Burbank Public Library	Auditorium	110 N Glenoaks Blvd	Burbank	91502
Burbank Community YMCA	Ray Sence Room	321 E Magnolia Blvd	Burbank	91502
Ovrom Park Community Center	Assembly Room A&B	601 S San Fernando Blvd	Burbank	91502
Verdugo Boulder	Patio Space	266 E Magnolia Blvd	Burbank	91502
Robert Gross Park	MPR	2800 W Empire Ave	Burbank	91504
McCambridge Recreation Center	Room 4	1515 N Glenoaks Blvd	Burbank	91504
Jefferson Elementary School	Auditorium	1900 N 6 th St	Burbank	91504
Verdugo Recreation Center	Gymnasium	3201 W Verdugo Ave	Burbank	91505
Little White Chapel	Social Hall	1711 N Avon St	Burbank	91505
Buena Vista Library	Meeting Room	300 N Buena Vista St	Burbank	91505
Evergreen Retirement Home	Recreation Room	225 N Evergreen St	Burbank	91505
John Burroughs High School	Auditorium Foyer	1920 W Clark Ave	Burbank	91506
Calabasas Senior Center	MPR	300 Civic Center Way	Calabasas	91302
Calabasas City Library	Founder Hall	200 Civic Center Way	Calabasas	91302
Calabasas Country Club	Club House	4515 Park Entrada	Calabasas	91302
Juan Bautista De Anza Park	MPR	3701 Lost Hills Road	Calabasas	91302
Hart St Elementary School	Auditorium	21040 Hart St	Canoga Park	91303
Topanga Plaza Shopping Center	Rose Goldman Building	21710 Vanowen St	Canoga Park	91303
Lanark Park Recreation Center	Gymnasium	21816 Lanark St	Canoga Park	91304

PLANO SA PANGANGASIWA NG ELEKSYON SA COUNTY NG LOS ANGELES

Talaan ng mga Lokasyong Potensyal na Sentro ng Pagboto				
Pangalan	Silid	Tirahan	Lungsod	Zip Code
Christopher Columbus Middle School	Library	22250 Elkwood St	Canoga Park	91304
Christ Community Church	Gymnasium	7911 Winnetka Ave	Canoga Park	91306
Shepherd Lutheran Church	Fellowship Hall	23838 Kittridge St	Canoga Park	91307
West Hills Presbyterian Church	Fellowship Hall	23350 Welby Way	Canoga Park	91307
La Mesa Jr High School	MPR	26623 May Way	Canyon Country	91351
Mint Canyon Moose Lodge #2173	Meeting Hall	18000 Sierra Hwy	Canyon Country	91351
Skyblue Mesa Elementary School	Activity Room	28040 Hardesty Ave	Canyon Country	91351
Cedarcreek Elementary School	Committee Room	27792 Camp Plenty Rd	Canyon Country	91351
Sierra Vista Middle School	MPR	19425 Stillmore St	Canyon Country	91351
Canyon Country Park	West Room	17615 Soledad Canyon Rd	Canyon Country	91387
Mitchell Community School	MPR	16821 Goodvale Rd	Canyon Country	91387
Fair Oaks Ranch Community School	MPR	26933 Silverbell Ln	Canyon Country	91387
Golden Oak Elementary School	MPR	25201 Via Princessa	Canyon Country	91387
Pinetree Elementary School	MPR	29156 Lotusgarden Dr	Canyon Country	91387
Carson High School	MPR	22328 S Main St	Carson	90745
Veterans Park	Gymnasium	22400 Moneta Ave	Carson	90745
Dolphin Park	Activity Room	21205 S Water St	Carson	90745
Samoan Cong Community Church	Fellowship Hall	324 W Carson St	Carson	90745
Samoan Cong Christian Church	Taulili Hall/ North Side A	1717 E Carson St	Carson	90745
Peace Apostolic Church	Fellowship Hall	21224 S Figueroa St	Carson	90745
Carson Community Center	Community Center	801 E Carson St	Carson	90745
Mission Eben-Ezer Family Church	Heritage Hall	425 W Torrance Blvd	Carson	90745
Del Amo Elementary School	Auditorium	21228 S Water St	Carson	90745
Carson Retirement Center	Brunch Senior Hall	345 E Carson St	Carson	90745
United Baptist Church	Fellowship Hall	435 W 220 th St	Carson	90745

PLANO SA PANGANGASIWA NG ELEKSYON SA COUNTY NG LOS ANGELES

Talaan ng mga Lokasyong Potensyal na Sentro ng Pagboto				
Pangalan	Silid	Tirahan	Lungsod	Zip Code
232 nd PI Elementary School	Auditorium	23240 Archibald Ave	Carson	90745
Harbor Community Church of God	Fellowship Hall	21739 Dolores St	Carson	90745
Stevenson Park	Community Room	17400 Lysander Dr	Carson	90746
Hemingway Park	Activity Room/ MPR	700 E Gardena Blvd	Carson	90746
First Lutheran Church of Carson	LeBlanc Hall	19707 Central Ave	Carson	90746
Broadacres Ave Elementary School	Auditorium	19424 Broadacres Ave	Carson	90746
Bunche Elementary School	Cafeteria	16223 Haskins Ln	Carson	90746
Victoria Community Regional Park	MPR	419 E 192 nd St	Carson	90746
Annalee Ave Elementary School	Auditorium	19410 Annalee Ave	Carson	90746
CSUDH / Ee-1213 / Auditorium	Extended Education Auditorium	1000 E Victoria St	Carson	90747
Dominguez Community Center	Social Hall	21156 Santa Fe Ave	Carson	90810
Castaic Middle School	MPR	28900 Hillcrest Pkwy	Castaic	91384
Val Verde Park Building	Community Room	30300 Arlington St	Castaic	91384
Castaic Sports Complex	Community Room 2	31320 N Castaic Rd	Castaic	91384
Castaic Elementary School	Library	30455 Park Vista Dr	Castaic	91384
1 st Evangelical Church	MPR – A	11330 166 th St	Cerritos	90703
Mary E Bragg Elementary School	MPR	11501 Bos St	Cerritos	90703
Tetzlaff Middle School	Auditorium	12351 Del Amo Blvd	Cerritos	90703
Wittmann Elementary School	MPR	16801 Yvette Ave	Cerritos	90703
Haskell Middle School	MPR	11525 Del Amo Blvd	Cerritos	90703
Whitney High School	Gymnasium	16800 Shoemaker Ave	Cerritos	90703
Gahr High School	MPR	11111 Artesia Blvd	Cerritos	90703
Benito Juarez Elementary	MPR	11939 Aclare St	Cerritos	90703
Cerritos Regional Park	MPR	19700 Bloomfield Ave	Cerritos	90703
Liberty II Facility	MPR	19033 Studebaker Rd	Cerritos	90703
Mason Recreation Center	Gymnasium	10500 Mason Ave	Chatsworth	91311
Germain St Elementary School	Auditorium	20730 Germain St	Chatsworth	91311
Rockpointe	Laguna Lounge	22300 Devonshire St	Chatsworth	91311
The Garden Christian	Cedar Hall	20745 Nordhoff St	Chatsworth	91311
Champions at Our Community School	MPR	10045 Jumilla Ave	Chatsworth	91311

PLANO SA PANGANGASIWA NG ELEKSYON SA COUNTY NG LOS ANGELES

Talaan ng mga Lokasyong Potensyal na Sentro ng Pagboto				
Pangalan	Silid	Tirahan	Lungsod	Zip Code
Hacienda La Puente Unified School District Office	Conference Room	15959 E Gale Ave	City of Industry	91745
Auction Center in City of Industry	Jewelry and Auction Room	16610 Chestnut St	City of Industry	91748
Claremont Center Spiritual Living	Holmes Social Hall	509 S College Ave	Claremont	91711
Taylor Reception Hall	Hall	1775 N Indian Hill Blvd	Claremont	91711
Oakmont Elementary School	MPR	120 W Green St	Claremont	91711
Vista Del Valle Elementary School	MPR	514 Bucknell Ave	Claremont	91711
Bristow Park Community Center	Community Room	1466 S McDonnell Ave	Commerce	90040
Compton High School	Auditorium	603 S Acacia Ave	Compton	90220
Compton Adult School	Auditorium	1104 E 149 th St	Compton	90220
Mc Kinley Elementary School	MPR	14431 S Stanford Ave	Compton	90220
Walton Middle School	Room B-6	900 W Greenleaf Blvd	Compton	90220
Roy Campanella Park	Main Room	14812 S Stanford Ave	Compton	90220
Bursch Elementary School	Library	2505 W 156 th St	Compton	90220
Tibby Elementary School	MPR	1400 W Poplar St	Compton	90220
Burrell/MacDonald Park Community Center	Community Banquet Room	2516 W Alondra Blvd	Compton	90220
First United Methodist Church	Fellowship Hall	1025 S Long Beach Blvd	Compton	90221
Compton College	Student Lounge	1111 E Artesia Blvd	Compton	90221
Roosevelt Middle School	Gymnasium	1200 E Alondra Blvd	Compton	90221
E Rancho Dominguez Community Center	Gymnasium	15116 S Atlantic Ave	Compton	90221
Dominguez High School Gymnasium	Band Room	15301 S San Jose Ave	Compton	90221
Compton Salvation Army	MPR	736 E Compton Blvd	Compton	90221
Centennial High School	Room 93	2606 N Central Ave	Compton	90222
Mona Park	Gymnasium	2291 E 121 st St	Compton	90222
Cesar Chavez Continuation High School	Cafeteria	12501 S Wilmington Ave	Compton	90222
Fairvalley High School (Continuation)	MPR	758 W Grondahl St	Covina	91722
Las Palmas Intermediate School	Cafeteria	641 N Lark Ellen Ave	Covina	91722
Ben Lomond Elementary School	Cafeteria	621 E Covina Blvd	Covina	91722

PLANO SA PANGANGASIWA NG ELEKSYON SA COUNTY NG LOS ANGELES

Talaan ng mga Lokasyong Potensyal na Sentro ng Pagboto				
Pangalan	Silid	Tirahan	Lungsod	Zip Code
Fairvalley High School (Continuation)	Cafeteria	231 E Stephanie Dr	Covina	91722
Neighborhood Christian Church	Fellowship Hall	18821 E Arrow Hwy	Covina	91722
Covina United Methodist Church	Gymnasium	437 W San Bernardino Rd	Covina	91723
Sierra Vista Intermediate School	Cafeteria	777 E Puente St	Covina	91723
Cypress Elementary School	Gymnasium Center Court	351 W Cypress St	Covina	91723
Barranca Elementary School	Cafeteria	727 S Barranca Ave	Covina	91723
Covina Woman's Club	Hall	128 S San Jose Ave	Covina	91723
Covina Senior & Community Center	California Rm 1, 2, 3	815 N Barranca Ave	Covina	91723
Elizabeth St Learning Center	MPR	4811 Elizabeth St	Cudahy	90201
Clara Street Park	MPR	4835 Clara St	Cudahy	90201
Cudahy City Hall	Bedwell Hall	5220 Santa Ana St	Cudahy	90201
American Legion Post #46	Banquet Hall	5309 Sepulveda Blvd	Culver City	90230
Doubletree by Hilton	Pacific A&B	6161 W Centinela Ave	Culver City	90230
Mar Vista Gardens Recreation Center	Community Room	4901 Marionwood Dr	Culver City	90230
Culver Palms United Methodist Church	Fellowship Hall	4464 Sepulveda Blvd	Culver City	90230
Stoner Avenue Elementary School	Auditorium	11735 Braddock Dr	Culver City	90230
Lindberg Park	Stone House	5041 Rhoda Way	Culver City	90230
Veterans Memorial Complex	Auditorium	4117 Overland Ave	Culver City	90230
St Denis Catholic Church	Pathoff Hall	2151 S Diamond Bar Blvd	Diamond Bar	91765
Pantera Elementary School	MPR	801 Pantera Dr	Diamond Bar	91765
Armstrong Elementary School	MPR	22750 Beaverhead Dr	Diamond Bar	91765
Diamond Bar City Hall/ Library	Windmill Room	21810 Copley Dr	Diamond Bar	91765
Northminster Presbyterian Church	Fellowship Hall	400 Rancheria Rd	Diamond Bar	91765
Diamond Point Elementary School	MPR	24150 Sunset Crossing Rd	Diamond Bar	91765
Diamond Canyon Christian Church	Café / Lobby Area	3338 S Diamond Canyon Rd	Diamond Bar	91765

PLANO SA PANGANGASIWA NG ELEKSYON SA COUNTY NG LOS ANGELES

Talaan ng mga Lokasyong Potensyal na Sentro ng Pagboto				
Pangalan	Silid	Tirahan	Lungsod	Zip Code
Diamond Bar Golf Course	Small Ballroom	22751 Golden Springs Dr	Diamond Bar	91765
Diamond Bar Center	Oak Room	1600 Grand Ave	Diamond Bar	91765
Heritage Park	Community Room	2900 Brea Canyon Rd	Diamond Bar	91765
Chaparral Middle School	MPR	1405 Spruce Tree Dr	Diamond Bar	91765
Diamond Bar United Church Of Christ	Sanctuary Hall	2335 S Diamond Bar Blvd	Diamond Bar	91765
New Season La	Main Hall	9001 Paramount Blvd	Downey	90240
Rio Hondo Golf Club	Banquet Hall B	10627 Old River School Rd	Downey	90241
Williams Elementary School	Cafeteria	7530 Arnett St	Downey	90241
Doty Middle School	Cafeteria	10301 Woodruff Ave	Downey	90241
Downey Elks Lodge #2020	Antler Room	11233 Woodruff Ave	Downey	90241
Downey United Methodist Church	Fellowship Hall	10801 Downey Ave	Downey	90241
Messiah Lutheran Church	Parish Hall	10711 Paramount Blvd	Downey	90241
First Presbyterian Church Of Downey	Cumberland Hall	10544 Downey Ave	Downey	90241
Ward Elementary School	Cafeteria	8851 Adoree St	Downey	90242
Imperial Elementary School	Cafeteria	8133 Imperial Hwy	Downey	90242
Rancho Los Amigos National Rehab Center	MPR	7601 E Imperial Hwy	Downey	90242
Downey Community & Senior Center	Downey Room	7810 Quill Dr	Downey	90242
St Pius X St Matthias Academy	Large Group Room	7851 Gardendale St	Downey	90242
Maxwell Elementary School	Cafeteria	733 Euclid Ave	Duarte	91010
Andres Duarte Elementary School	Cafeteria	1433 Crestfield Dr	Duarte	91010
Valley View Elementary School	Cafeteria	237 Mel Canyon Rd	Duarte	91010
Santa Teresita Hospital	Madonna Hall	819 Buena Vista St	Duarte	91010
Duarte City Hall	Community Room	1600 Huntington Dr	Duarte	91010
Royal Oaks Park	Royal Oaks Park Building	2627 Royal Oaks Dr	Duarte	91010
Pamela Park Building	Recreation Room	2236 Goodall Ave	Duarte	91010
Nativity Catholic Church	Parish Center	3801 Tyler Ave	El Monte	91731
Columbia Elementary School	MPR Hall 123	3400 California Ave	El Monte	91731
Rio Vista Elementary School	MPR	4300 Esto Ave	El Monte	91731

PLANO SA PANGANGASIWA NG ELEKSYON SA COUNTY NG LOS ANGELES

Talaan ng mga Lokasyong Potensyal na Sentro ng Pagboto				
Pangalan	Silid	Tirahan	Lungsod	Zip Code
Jeff Seymour Family Center (Mullhall Elementary)	MPR	10900 Mulhall St	El Monte	91731
Immanuel Episcopal Church	Parish Hall	4366 Santa Anita Ave	El Monte	91731
Evangelical Formosa Church	Worship Hall	9537 Telstar Ave	El Monte	91731
City of El Monte Parks, Recreation, & Community Services Department	Large Auditorium	3130 Tyler Ave	El Monte	91731
Shield of Faith Christian School	Fellowship Hall	4900 Kings Row	El Monte	91731
Twin Lakes Elementary School	Cafeteria	3900 Gilman Rd	El Monte	91732
Kranz Middle School	Cafeteria	12460 Fineview St	El Monte	91732
La Primaria School	Auditorium	4220 Gilman Rd	El Monte	91732
Baker Elementary School	Cafeteria	12043 Exline St	El Monte	91732
Maxson Elementary School	Cafeteria	12380 Felipe St	El Monte	91732
El Monte Moose Family Center 1097	Fred Exner Hall	4249 Peck Rd	El Monte	91732
Payne Elementary School	Auditorium	2850 Mountain View Rd	El Monte	91732
Potrero Elementary School	Cafetorium	2611 Potrero Ave	El Monte	91733
New Lexington Elementary School	MPH/ Cafeteria	10410 Bodger St	El Monte	91733
Cortada Elementary School	MPR	3111 Potrero Ave	El Monte	91733
Wilkerson Elementary School	Auditorium	2700 Doreen Ave	El Monte	91733
El Camp	Lobby Area	2150 Park Pl	El Segundo	90245
New City Church	Main Room	591 E Palm Ave	El Segundo	90245
El Segundo Public Library	Community Room 1	111 W Mariposa Ave	El Segundo	90245
El Segundo United Methodist	Johnson Hall	540 Main St	El Segundo	90245
Moose Lodge 1780	Hall Room	514 W Imperial Ave	El Segundo	90245
Richmond St Elementary School	Auditorium	615 Richmond St	El Segundo	90245
Center Street Elementary	Cafeteria	700 Center St	El Segundo	90245
El Segundo Middle School	Library	332 Center St	El Segundo	90245

PLANO SA PANGANGASIWA NG ELEKSYON SA COUNTY NG LOS ANGELES

Talaan ng mga Lokasyong Potensyal na Sentro ng Pagboto				
Pangalan	Silid	Tirahan	Lungsod	Zip Code
El Segundo High School	North Gymnasium	640 Main St	El Segundo	90245
Encino Community Center	Women's Club	4935 Balboa Blvd	Encino	91316
Balboa Sports Center	Room 1,2,3	17015 Burbank Blvd	Encino	91316
First Presbyterian Church	Fellowship Hall	4963 Balboa Blvd	Encino	91316
Saint Nicholas Episcopal Church	Parish Hall	17114 Ventura Blvd	Encino	91316
Emelita Academy Charter	Auditorium	17931 Hatteras St	Encino	91316
Rush Gymnasium	Gymnasium	1651 West 162 nd St	Gardena	90247
Nakaoka Community Center	Auditorium	1670 W 162 nd St	Gardena	90247
Denker Elementary School	Auditorium	1620 W 162 nd St	Gardena	90247
Rosecrans Recreation Center	Gymnasium	840 W 149 th St	Gardena	90247
153 rd St Elementary School	Auditorium	1605 W 153 rd St	Gardena	90247
Dae Heung Korean Presbetaryian Church	Garage Warehouse	15411 S Figueroa St	Gardena	90248
186 th St Elementary School	Auditorium	1581 W 186 th St	Gardena	90248
Gardena High School	Foyer	1301 W 182 nd St	Gardena	90248
City of Refuge	Lobby	14527 S San Pedro St	Gardena	90248
Rowley Park and Gym	Gymnasium	13200 Van Ness Ave	Gardena	90249
Franklin Elementary School	Auditorium	1610 Lake St	Glendale	91201
Brand Studios	Studio 1 & 2	1601 W Mountain St	Glendale	91201
Temple Sinai of Glendale	Social Hall	1212 N Pacific Ave	Glendale	91202
Incarnation Community Center	Gymnasium	214 W Fairview Ave	Glendale	91202
Hoover High School	Auditorium	651 Glenwood Rd	Glendale	91202
Impression Banquet Hall	Banquet Hall	212 N Orange St	Glendale	91203
Columbus Elementary School	Auditorium	425 Milford St	Glendale	91203
Pacific Ave Education Center	Auditorium	440 W Lomita Ave	Glendale	91204
Saya Nova Banquet Hall (SAYAT)	Dining Room	822 E Colorado St	Glendale	91205
Pacific Park Community Center	Gymnasium	501 N Pacific Ave	Glendale	91205
Glendale Public Library	Auditorium	222 E Harvard St	Glendale	91205
Mann Elementary School	Auditorium	501 E Acacia Ave	Glendale	91205
Glendale Adult Recreation Center	MPR A-B	201 E Colorado St	Glendale	91205

PLANO SA PANGANGASIWA NG ELEKSYON SA COUNTY NG LOS ANGELES

Talaan ng mga Lokasyong Potensyal na Sentro ng Pagboto				
Pangalan	Silid	Tirahan	Lungsod	Zip Code
Armenian Church of the Nazarene	Fellowship Hall	411 E Acacia Ave	Glendale	91205
Chevy Chase Branch Library	Main Room	3301 E Chevy Chase Dr	Glendale	91206
Glenoaks Park	Community Room	2531 E Glenoaks Blvd	Glendale	91206
Brand Library & Art Center	Recital Hall	1601 W Mountain St	Glendale	91207
Oakmont Country Club	Oak Room	3100 Country Club Dr	Glendale	91208
Glendale Civic Auditorium	Upper Auditorium Lobby	1401 N Verdugo Rd	Glendale	91208
Glendale Community College	Student Center Conference Room	1500 N Verdugo Rd	Glendale	91208
Bread of Life Los Angeles	Epic Hub Hall	5027 New York Ave	Glendale	91214
Citrus Valley Association of Realtor	Education Center	504 E Route 66	Glendora	91740
Whitcomb Continuation High School	Cafeteria	350 W Mauna Loa Ave	Glendora	91740
Sutherland Elementary School	MPR	1330 N Amelia Ave	Glendora	91740
Stanton Elementary School	Cafetorium	725 S Vecino Dr	Glendora	91740
Glendora Masonic Lodge	Hall	135 N Valley Center Ave	Glendora	91741
United Methodist Church	Dining Room	201 E Bennett Ave	Glendora	91741
City of Glendora – Crowther Teen and Family Center	Gymnasium	241 W Dawson	Glendora	91741
Citrus College	CI 159	1000 W Foothill Blvd	Glendora	91741
Glendora Library Cultural Center	Bidwell Forum	140 S Glendora Ave	Glendora	91741
Glendora High School	Gymnasium	1600 E Foothill Blvd	Glendora	91741
Granada Hills Recreation Center (Petit Park)	Gymnasium	16730 Chatsworth St	Granada Hills	91344
Rinaldi Adult Center	Auditorium	17450 Rinaldi St	Granada Hills	91344
Our Savior's First Lutheran Church	Sanctuary	16603 San Fernando Mission Blvd	Granada Hills	91344
Valley Korean United Church	Fellowship Hall 1 & 2	10408 Balboa Blvd	Granada Hills	91344
John F Kennedy High School	West Indoor Dining Room	11254 Gothic Ave	Granada Hills	91344
Porter Middle School	Trojan Hall	15960 Kingsbury St	Granada Hills	91344
Patrick Henry Middle School	Library	17340 San Jose St	Granada Hills	91344
Evangelical Formosan Church	Fellowship Hall	2245 Hacienda Blvd	Hacienda Heights	91745

PLANO SA PANGANGASIWA NG ELEKSYON SA COUNTY NG LOS ANGELES

Talaan ng mga Lokasyong Potensyal na Sentro ng Pagboto				
Pangalan	Silid	Tirahan	Lungsod	Zip Code
Shepherd of The Valley Church	Sanctuary	1723 Park Lawn Rd	Hacienda Heights	91745
Hacienda Heights Baptist Church	Family Life Center	2100 S Stimson Ave	Hacienda Heights	91745
Steinmetz Park	Community Room	1545 S Stimson Ave	Hacienda Heights	91745
Hacienda Heights Community & Recreation Center	Auditorium	1234 Valencia Ave	Hacienda Heights	91745
Dibble Adult School	MPR	1600 Pontenova Ave	Hacienda Heights	91745
Los Altos Elementary School	Cafetorium	15565 Los Altos Dr	Hacienda Heights	91745
Harbor City Elementary School	Auditorium	1508 254 th St	Harbor City	90710
Harbor City Recreation Center	Senior Room	24901 Frampton Ave	Harbor City	90710
Fedde International Studies Academy	Auditorium	21409 Elaine Ave	Hawaiian Gardens	90716
Hawaiian Gardens City Hall	MPR A&B	21815 Pioneer Blvd	Hawaiian Gardens	90716
Dana Middle School	MPR	5504 W 135 th St	Hawthorne	90250
Burnett Elementary School	MPR	5403 W 138 th St	Hawthorne	90250
Juan De Anza Elementary School	MPR	12110 Hindry Ave	Hawthorne	90250
Kit Carson Elementary School	MPR	3530 W 147 th St	Hawthorne	90250
Cimarron Ave Elementary School	Auditorium	11559 Cimarron Ave	Hawthorne	90250
Juan Cabrillo Elementary School	MPR	5309 W 135 th St	Hawthorne	90250
St Joseph Catholic Church	Guadalupe Hall	11901 S Acacia Ave	Hawthorne	90250
Centinela Bible Church	Fellowship Hall	4475 W 137 th St	Hawthorne	90250
Del Aire Park	Gymnasium	12601 Isis Ave	Hawthorne	90250
Hawthorne Memorial Center	Pluto/Saturn Room	3901 W El Segundo Blvd	Hawthorne	90250
South Bay Celebration Assembly of God	Fellowship Hall	3841 W 130 th St	Hawthorne	90250
Hermosa Valley School	MPR	1645 Valley Drive	Hermosa Beach	90254
Hermosa Kiwanis Club	Hall	2515 Valley Dr	Hermosa Beach	90254
Hermosa Beach Community Ctr	Gymnasium	710 Pier Ave	Hermosa Beach	90254

PLANO SA PANGANGASIWA NG ELEKSYON SA COUNTY NG LOS ANGELES

Talaan ng mga Lokasyong Potensyal na Sentro ng Pagboto				
Pangalan	Silid	Tirahan	Lungsod	Zip Code
Clark Building	Clark Room	861 Valley Drive	Hermosa Beach	90254
Hermosa Beach City Hall	City Council Chambers	1315 Valley Dr	Hermosa Beach	90254
Salt Lake Park	Social Hall	3401 E Florence Ave	Huntington Park	90255
Iglesia Apostolica Central	Dining Hall	7312 State St	Huntington Park	90255
Pacific Blvd School	MPR	2660 E 57 th St	Huntington Park	90255
Huntington Park City Hall	Court Building	6550 Miles Ave	Huntington Park	90255
Huntington Park High School	Auditorium Foyer	6020 Miles Ave	Huntington Park	90255
Walnut Park Elementary School	MPR	2642 Olive St	Huntington Park	90255
Chester West Nimitz Middle School	Library	6021 Carmelita Ave	Huntington Park	90255
Industry Hills Exposition Center	Pavilion	16200 Temple Ave	Industry	91744
Torch Middle School	Wanabe Center	751 Vineland Ave	Industry	91746
The Good Shepherd Luth Church	Narthex	902 S Maple St	Inglewood	90301
Inglewood City Hall	Community Room	1 W Manchester Blvd	Inglewood	90301
Oak Street Elementary School	MPR	633 S Oak St	Inglewood	90301
Centinela Elementary School	MPR	701 E Hyde Park Blvd	Inglewood	90302
Highland Elementary School	Library	430 Venice Way	Inglewood	90302
Fairview Heights Baptist Church	Gymnasium	1215 Marlborough Ave	Inglewood	90302
True Vine Baptist Church	Fellowship Hall	1437 Centinela Ave	Inglewood	90302
Morningside High School	Flo Hyman	10500 Yukon Ave	Inglewood	90303
Ing'D Southside Christian Church	Fellowship Hall	3947 W 104 th St	Inglewood	90303
Crenshaw Imperial Shopping Center using Inglewood Community Police Center	Community Room	2900 W Imperial Hwy	Inglewood	90303
Lennox Tongan United Methodist Church	Fellowship Hall	4556 Lennox Blvd	Inglewood	90304
Lennox Park	Community Rm A&B	10828 Condon Ave	Inglewood	90304
True Friendship M B Church	Fellowship Hall	7901 Van Ness Ave	Inglewood	90305

PLANO SA PANGANGASIWA NG ELEKSYON SA COUNTY NG LOS ANGELES

Talaan ng mga Lokasyong Potensyal na Sentro ng Pagboto				
Pangalan	Silid	Tirahan	Lungsod	Zip Code
Warren Lane Elementary School	Cafeteria	2602 W 79 th St	Inglewood	90305
Saint Bede Catholic Church	Parish Hall	215 Foothill Blvd	La Canada Flintridge	91011
La Canada Flintridge Country Club	Banquet Hall	5500 Godbey Dr	La Canada Flintridge	91011
Descanso Gardens	Vandicamp Hall	1418 Descanso Dr	La Canada Flintridge	91011
Crescenta La Canada Family YMCA	MPR	1930 Foothill Blvd	La Canada Flintridge	91011
La Canada High School	Auditorium	4463 Oak Grove Dr	La Canada Flintridge	91011
La Crescenta Library	Meeting Room	2809 Foothill Blvd	La Crescenta	91214
Monte Vista Elementary School	Cafetorium	2620 Orange Ave	La Crescenta	91214
Living Stones SDA Church	Fellowship Hall	6235 Honolulu Ave	La Crescenta	91214
First Baptist Church	Fellowship Hall	4441 La Crescenta Ave	La Crescenta	91214
Mountain Ave Elementary School	Auditorium	2307 Mountain Ave	La Crescenta	91214
Rosemont Middle School	Auditorium	4725 Rosemont Ave	La Crescenta	91214
Community Presbyterian Church	Jenks Hall	13701 Hillsborough Dr	La Mirada	90638
Eastwood Elementary School	MPR	15730 Pescados Dr	La Mirada	90638
Neff Park Barn	Boom Hall	14300 San Cristobal Dr	La Mirada	90638
La Mirada City Hall	Room A & B	13700 La Mirada Blvd	La Mirada	90638
Temple Beth Ohr	Social Hall	15721 Rosecrans Ave	La Mirada	90638
Granada Heights Friend Church	Joy Hall	11818 La Mirada Blvd	La Mirada	90638
Fountain of Life Community Church	Stationary Fellowship Hall	13518 Biola Ave	La Mirada	90638
La Puente Community Center	MPR 22, 23, & 24	501 Glendora Avenue	La Puente	91744
Sunshine Park	Community Room	515 Deepmead Ave	La Puente	91744
St Stephen Baptist Church	Gymnasium	1718 Walnut Ave	La Puente	91744
Nogales High School	MPR	401 Nogales St	La Puente	91744
La Puente Senior Center	Dining Room	16001 Main St	La Puente	91744
Villacorta Elementary School	Cafeteria	17840 Villa Corta St	La Puente	91744
Sierra Vista Middle School	Rm 18 EXPO	15801 Sierra Vista Ct	La Puente	91744
Allen J. Martin Park	Community Room	14830 Giordano St	La Puente	91744
Rimgrove Park	Community Room	747 Rimgrove Dr	La Puente	91744

PLANO SA PANGANGASIWA NG ELEKSYON SA COUNTY NG LOS ANGELES

Talaan ng mga Lokasyong Potensyal na Sentro ng Pagboto				
Pangalan	Silid	Tirahan	Lungsod	Zip Code
Hudson Adult Learning Center	Room 1	445 Glendora Ave	La Puente	91744
Nelson Elementary School	Cafeteria	330 N California Ave	La Puente	91744
Willow Adult Education Center	Cafeteria	14101 Nelson Ave	La Puente	91746
San Angelo Park Community Center	MPR	245 San Angelo Ave	La Puente	91746
Edgewood Academy Elementary School	Cafeteria	14135 Fairgrove Ave	La Puente	91746
Sunkist Elementary School	MPR	935 Mayland Avenue	La Puente	91746
Van Wig Elementary School	MPR	1151 Van Wig Ave	La Puente	91746
Don Julian Elementary School	Café	13855 Don Julian Rd	La Puente	91746
Bassett Park	Gymnasium	510 Vineland Ave	La Puente	91746
Sierra La Verne Country Club	Banquet Room/ Sierra View	6300 Country Club Dr	La Verne	91750
St John's Episcopal Church	Vicenti Hall	4745 Wheeler Ave	La Verne	91750
La Verne Heights Presbyterian Church	Laird Hall	1040 Base Line Rd	La Verne	91750
Lakes Community Center	Community Room	17520 Elizabeth Lake Rd	Lake Hughes	93532
Wilsona Elementary	McFersion Hall	41625 170 th St E	Lake Los Angeles	93535
Lake View Terrace Recreation Center	Community Room	11075 Foothill Blvd	Lake View Terrace	91342
William Burns Community Center	Activity Room	5510 Clark Ave	Lakewood	90712
Lakewood Country Club	Avalon Ballroom	3101 Carson St	Lakewood	90712
Lakewood Center Shopping Center	DO NOT USE	500 Lakewood Center Mall	Lakewood	90712
Lakewood City Hall	Maple Room	5050 Clark Ave	Lakewood	90712
Mayfair Park	Activity Room	5720 Clark Ave	Lakewood	90712
St. Timothy Lutheran Church	Parish Hall	4645 Woodruff Ave	Lakewood	90713
Lakewood High School	DO NOT USE	4400 Briercree Ave	Lakewood	90713
Palm Park Community Center	Activity Room	12305 207 th St	Lakewood	90715
Bloomfield Park	Activity Room	21420 Pioneer Blvd	Lakewood	90715
Living Faith Church	Community Room	418 W Avenue J	Lancaster	93534
Grand Ballroom	Center Ballroom	44073 Sierra Hwy	Lancaster	93534
Lancaster Library	Meeting Room	601 W Lancaster Blvd	Lancaster	93534
Passion Christ Church	Fellowship Hall	1754 W Avenue L12	Lancaster	93534

PLANO SA PANGANGASIWA NG ELEKSYON SA COUNTY NG LOS ANGELES

Talaan ng mga Lokasyong Potensyal na Sentro ng Pagboto				
Pangalan	Silid	Tirahan	Lungsod	Zip Code
YMCA Antelope Valley (Stanley Kleiner Activity Center)	Legacy Room	43001 10 th St	Lancaster	93534
Desert View Elementary School	Cafeteria	1555 W Avenue H10	Lancaster	93534
Lancaster City Hall	Council Chambers	44933 Fern Ave	Lancaster	93534
Lutheran Church the Master	Fellowship Hall	725 E Avenue J	Lancaster	93535
Piute Middle School	Gymnasium	425 E Avenue H11	Lancaster	93535
Antelope Valley Church	AV Reach	3830 W Avenue L8	Lancaster	93536
Mayflower Gardens	MPR	6570 W Avenue L12	Lancaster	93536
High Desert Regional Health Center	Conference Rooms 11A, 11B, 11C	335 East Avenue I	Lancaster	93536
George Lane Park	Community Room	5520 W Avenue L8	Lancaster	93536
Mark Twain Elementary School	MPR	3728 W 154 th St	Lawndale	90260
Addams Middle School	MPR	4535 W 153 rd Pl	Lawndale	90260
Alondra Community Regional Park	Community Room	3850 W Manhattan Beach Blvd	Lawndale	90260
Harold E Hofmann Community Center	Meeting Room 1 & 2	14700 Burin Ave	Lawndale	90260
Living Stone Cathedral of Worship	Fellowship Hall	37721 100 th St E	Littlerock	93543
Keppel Academy	MPR	9330 E Avenue U	Littlerock	93543
Alpine Elementary School	Auditorium	8244 Pearblossom Hwy	Littlerock	93543
Calvary Assembly of God	Gymnasium	25501 Oak St	Lomita	90717
Bixby Park Community Center	Rm 1	130 Cherry Ave	Long Beach	90802
Covenant Manor	Community Room	600 E 4 th St	Long Beach	90802
Cesar E. Chavez Park	Social Hall	401 Golden Ave	Long Beach	90802
Second Samoan Church	Basement Hall	655 Cedar Ave	Long Beach	90802
Port of Long Beach Maintenance Building	Meeting Room	725 Harbor Plaza	Long Beach	90802
California State University-Chancellors Office	Conference Rm 1	401 Golden Shore, 6 th Floor	Long Beach	90802
Recreation Park Golf	Banquet Hall	5001 Deukmejian Dr	Long Beach	90804
Cambodian-American United Methodist Church	Fellowship Room	1700 Temple Ave	Long Beach	90804
St John Lutheran Church	Parish Hall	6698 Orange Ave	Long Beach	90805
Light & Life Christian Church	Community Center	5951 Downey Ave	Long Beach	90805
Grace Samoan Church of the Nazarene	Fellowship Hall	24 E 53 rd St	Long Beach	90805

PLANO SA PANGANGASIWA NG ELEKSYON SA COUNTY NG LOS ANGELES

Talaan ng mga Lokasyong Potensyal na Sentro ng Pagboto				
Pangalan	Silid	Tirahan	Lungsod	Zip Code
Michelle Obama Library	Meeting Room	5870 Atlantic Ave	Long Beach	90805
Crossroads Church	Fellowship Hall	1900 E South St	Long Beach	90805
New Philadelphia AME Church	Fellowship Hall	6380 Orange Ave	Long Beach	90805
Lighthouse Christian Center	Dining Room	180 E 57 th St	Long Beach	90805
Carmelitos Community Center	MPR	851 Via Carmelitos	Long Beach	90805
United with Hope	Social Hall	5600 Linden Ave	Long Beach	90805
Veteran's Park	Activity Room	101 E 28 th St	Long Beach	90805
Gethsemane Baptist Church	Rm 106/108	6095 Orange Ave	Long Beach	90805
Stricklin/Snively Mortuary	Library	1952 Long Beach Blvd	Long Beach	90806
Martin Luther King Jr Park	Social Hall	1950 Lemon Ave	Long Beach	90806
Carpenters Union Hall	Meeting Hall	341 Wardlow Rd	Long Beach	90807
California Heights United Methodist Church	Hughes Hall	3759 Orange Ave	Long Beach	90807
Christian Life Church	Fellowship Hall	3400 Pacific Ave	Long Beach	90807
Faith Orthodox Presbyterian Church	Fellowship Hall	500 E San Antonio Dr	Long Beach	90807
Bixby Knolls Shopping Center	Retail Space 4456	4552 Atlantic Ave	Long Beach	90807
The Branch	Large Meeting Room	3445 N Studebaker Rd	Long Beach	90808
Long Beach Alliance Church	Church Lobby	3331 Palo Verde Ave	Long Beach	90808
Long Beach City College	MPR	4901 E Carson St	Long Beach	90808
St Thomas Canterbury Church	Fellowship Hall	5306 Arbor Rd	Long Beach	90808
Skylinks at Long Beach	Banquet Room	4800 E Wardlow Rd	Long Beach	90808
Pan American Park	Gymnasium	5157 Centralia St	Long Beach	90808
The Neighborhood Church	Fellowship Hall	3443 San Anseline Ave	Long Beach	90808
Philadelphian SDA Church	Fellowship Hall	2640 Santa Fe Ave	Long Beach	90810
American Gold Star Manor	Leonard Rec Hall	3021 Gold Star Dr	Long Beach	90810
Silverado Park	Gymnasium	1545 W 31 st St	Long Beach	90810
Long Beach Job Corps Center	Gymnasium	1903 Santa Fe Ave	Long Beach	90810
New Life Church of Nazarene	Fellowship Hall	1800 E Anaheim St	Long Beach	90813
Saint Mark Baptist Church	Fellowship Hall	1703 Lemon Ave	Long Beach	90813
Long Beach Rescue Mission	Large Meeting Room	1335 Pacific Ave	Long Beach	90813

PLANO SA PANGANGASIWA NG ELEKSYON SA COUNTY NG LOS ANGELES

Talaan ng mga Lokasyong Potensyal na Sentro ng Pagboto				
Pangalan	Silid	Tirahan	Lungsod	Zip Code
Macarthur Park	Social Hall	1321 E Anaheim St	Long Beach	90813
New Hope Home	Dining Rm/ Rec Rm	1150 New York St	Long Beach	90813
Drake Park	Social Hall	951 Maine Ave	Long Beach	90813
First Baptist Church	Reception Center	1000 Pine Ave	Long Beach	90813
Chua Phat to Gotama Temple	Ancestor Room/ Buddha Hall	905 Orange Ave	Long Beach	90813
Our Saviours Lutheran Church	Fellowship Hall	370 Junipero Ave	Long Beach	90814
Hope Community Church	Fellowship Hall	1429 Clark Ave	Long Beach	90815
St Gregory's Episcopal Church	Fellowship Hall	6201 E Willow St	Long Beach	90815
El Dorado Park	Teen Center	2800 N Studebaker Rd	Long Beach	90815
Sato Academy	Cafeteria	1100 Iroquois Ave	Long Beach	90815
College Estates Park	Activity Room	810 Stevely Ave	Long Beach	90815
Isa Almasih El-Shaddai Church	Fellowship Hall Chapel	2041 Palo Verde Ave	Long Beach	90815
Roosevelt Park Building	Gymnasium	7600 Graham Ave	Los Angeles	90001
Salvation Army Siemon Family Community Center	Gymnasium	7651 S Central Ave	Los Angeles	90001
Ted Watkins Park	Gymnasium	1335 E 103 rd St	Los Angeles	90002
Fam 1 st Jordan Downs Recreation Center	MPR	9900 Grape St	Los Angeles	90002
St Lawrence Church	Fellowship Hall	10122 Compton Ave	Los Angeles	90002
Leon Washington Park	Community Center	8908 Maie Ave	Los Angeles	90002
La City Council District 15 th Office	Old Library	1513 E 103 rd St	Los Angeles	90002
Praises of Zion Baptist Church	MPR	8222 S San Pedro St	Los Angeles	90003
Ascot Library	Meeting Room	120 W Florence Ave	Los Angeles	90003
Hiram Of Tyre Grand Lodge	Assembly Hall	5900 S Broadway	Los Angeles	90003
Green Meadows Recreation Center	Gymnasium	431 E 89 th St	Los Angeles	90003
Fremont High School	Lobby / Foyer	7676 S San Pedro St	Los Angeles	90003
Watts Learning Center	Community Room	310 W 95 th St	Los Angeles	90003
The Oriental Mission Church	Vision Center	424 N Western Ave	Los Angeles	90004
Frank Del Olmo Elementary	MPR	100 N New Hampshire Ave	Los Angeles	90004
Third Street Elementary School	Auditorium	201 S June St	Los Angeles	90004
Saint Kevin Catholic Church	Parish Hall	4072 Beverly Blvd	Los Angeles	90004
Hollywood Japanese Cultural Institute	Annex Classroom	3929 Middlebury St	Los Angeles	90004

PLANO SA PANGANGASIWA NG ELEKSYON SA COUNTY NG LOS ANGELES

Talaan ng mga Lokasyong Potensyal na Sentro ng Pagboto				
Pangalan	Silid	Tirahan	Lungsod	Zip Code
Harvard Blvd Elementary Sch	MPR	330 N Harvard Blvd	Los Angeles	90004
Virgil Middle School	Auditorium	152 N Vermont Ave	Los Angeles	90004
Alexandria Elementary Sch	Auditorium	4211 Oakwood Ave	Los Angeles	90004
Cahuenga Elementary School	MPR	220 S Hobart Blvd	Los Angeles	90004
Charles H Kim Elementary Sch	MPR	225 S Oxford Ave	Los Angeles	90004
Central American Resource Center (CARECEN)	Basement	2845 W 7 th St	Los Angeles	90005
Hungarian Reformed Church	Fellowship Hall	751 Crenshaw Blvd	Los Angeles	90005
Burroughs Middle School	Auditorium	600 S McCadden Pl	Los Angeles	90005
Wilshire United Methodist Church	Fellowship Hall	4350 Wilshire Blvd	Los Angeles	90005
Wilshire Park Elementary School	MPR	4063 Ingraham St	Los Angeles	90005
Wilshire Christian Manor	Lobby/ Community Room	616 S Normandie Ave	Los Angeles	90005
Normandie Recreation Center	Gymnasium	1550 S Normandie Ave	Los Angeles	90006
Angelica Lutheran Church	Auditorium	1345 S Burlington Ave	Los Angeles	90006
Hoover Recreation Center	Gymnasium	1010 W 25 th St	Los Angeles	90007
Coalition for Responsible Community Development (CRCDD)	Room 106 /Tom Brad	3101 S Grand Ave	Los Angeles	90007
John Adams Middle School	Auditorium	151 W 30 th St	Los Angeles	90007
Los Angeles County Natural History Museum	Training Center	900 Exposition Blvd	Los Angeles	90007
Consolidated Board of Realists	Ballroom	3725 Don Felipe Dr	Los Angeles	90008
Jim Gilliam Recreational and Senior Center	Gymnasium	4000 S La Brea Ave	Los Angeles	90008
Christ The Good Shepherd Church	Parish Hall	3303 W Vernon Ave	Los Angeles	90008
Forty-Second St Elementary	Auditorium	4231 4 th Ave	Los Angeles	90008
Tom Bradley Magnet School	Auditorium	3875 Dublin Ave	Los Angeles	90008
Baldwin Hills Crenshaw Plaza Shopping Center	Community Room	3650 W Martin Luther King Jr Blvd	Los Angeles	90008

PLANO SA PANGANGASIWA NG ELEKSYON SA COUNTY NG LOS ANGELES

Talaan ng mga Lokasyong Potensyal na Sentro ng Pagboto				
Pangalan	Silid	Tirahan	Lungsod	Zip Code
Hillcrest Dr Elementary School	Auditorium	4041 Hillcrest Dr	Los Angeles	90008
Korean Institute of Southern California	Auditorium	4900 Wilshire Blvd	Los Angeles	90010
Ross Snyder Recreation Center	Gymnasium	1501 E 41 st St	Los Angeles	90011
Fred Roberts Recreation Center	Gymnasium	4700 S Honduras St	Los Angeles	90011
Central Park Recreation Center	Gymnasium	1357 E 22 nd St	Los Angeles	90011
Trinity Recreation Center	Gymnasium	2415 Trinity St	Los Angeles	90011
Trinity Street Elementary Sch	Auditorium	3736 Trinity St	Los Angeles	90011
Slauson Multipurpose Center	Gymnasium	5306 S Compton Ave	Los Angeles	90011
Alpine Recreation Center	Gymnasium/ Lobby	817 Yale St	Los Angeles	90012
Japanese American National Museum	WFG Foyer	369 E 1 st St	Los Angeles	90012
La Plaza De Cultura Y Artes	Conference Rm 406	501 N Main St	Los Angeles	90012
Castelar Elementary School	Auditorium	840 Yale St	Los Angeles	90012
The Music Center	1 st Floor Lobby	135 N Grand Ave	Los Angeles	90012
Chinatown Library	Meeting Room	639 N Hill St	Los Angeles	90012
Elysian Therapeutic Rec	MPR	929 Academy Rd	Los Angeles	90012
Japanese American Cultural & Community Center	Doizaki Gallery	244 S San Pedro St	Los Angeles	90012
Evans Community Adult School	Cafeteria	717 N Figueroa St	Los Angeles	90012
County Administration	Conference Rm 140	500 W Temple St	Los Angeles	90012
Solano Ave Elementary School	MPR/ Library	615 Solano Ave	Los Angeles	90012
Grand Central Market	Basement	317 S Broadway	Los Angeles	90013
Toberman Recreation Center	Gymnasium	1725 Toberman St	Los Angeles	90015
Abram Friedman Occupational Center	Auditorium	1646 S Olive Street	Los Angeles	90015
LA Trade Tech College	Gymnasium	400 W Washington Blvd	Los Angeles	90015
Bob Hope Patriotic Hall	Dining Room	1816 S Figueroa St	Los Angeles	90015
Asian American Drug Abuse Program (AADAP)	Community Room	2900 Crenshaw Blvd	Los Angeles	90016
I Club Fais Do	Ballroom	5257 W Adams Blvd	Los Angeles	90016
West Angeles Cathedral (Church of God In Christ)	South Lobby	3600 Crenshaw Blvd	Los Angeles	90016

PLANO SA PANGANGASIWA NG ELEKSYON SA COUNTY NG LOS ANGELES

Talaan ng mga Lokasyong Potensyal na Sentro ng Pagboto				
Pangalan	Silid	Tirahan	Lungsod	Zip Code
Cienega Elementary School	Auditorium	2611 S Orange Dr	Los Angeles	90016
Virginia Rd Elementary School	Auditorium	2925 Virginia Rd	Los Angeles	90016
Smyrna 7 th Day Adventist	Fellowship Hall	4394 W Washington Blvd	Los Angeles	90016
Baldwin Hills Library	Meeting Room	2906 S La Brea Ave	Los Angeles	90016
Vineyard Recreation Center	Gymnasium	2942 Vineyard Ave	Los Angeles	90016
Rancho Cienega Park Building	Child Care Center	5001 Rodeo Rd	Los Angeles	90016
Los Angeles Bahi Center	MPR	5755 Rodeo Rd	Los Angeles	90016
Marvin Ave Elementary School	Auditorium	2411 Marvin Ave	Los Angeles	90016
Episcopal Church of The Advent	Parish Hall	2614 S Longwood Ave	Los Angeles	90016
Gratts Learning Academy	MPR	309 S Lucas Ave	Los Angeles	90017
Esperanza Elementary School	MPR	680 Little St	Los Angeles	90017
Miguel Contreras Learning Center	Auditorium	322 Lucas Ave	Los Angeles	90017
Washington Irving Library	MPR	4117 W Washington Blvd	Los Angeles	90018
Math and Science College Prep	MPR	3200 W Adams Blvd	Los Angeles	90018
Betty Hill Senior Citizen Center	Auditorium	3570 S Denker Ave	Los Angeles	90018
Birdielee Bright Elem School	Auditorium	1771 W 36 th St	Los Angeles	90018
Denker Recreation Center	Gymnasium	1550 W 35 th Pl	Los Angeles	90018
Loren Miller Recreation Center	Gymnasium	2717 Halldale Ave	Los Angeles	90018
Western Church of Los Angeles	Fellowship Hall	1218 S Fairfax Ave	Los Angeles	90019
Arlington Heights Elementary	Auditorium	1717 7 th Ave	Los Angeles	90019
Trinity Central Lutheran Church	Parish Hall	987 S Gramercy Pl	Los Angeles	90019
Alta Loma Elementary School	Library	1745 Vineyard Ave	Los Angeles	90019
Cochran Ave Baptist Church	Fellowship Hall	1304 S Cochran Ave	Los Angeles	90019
Los Angeles High School	Memorial Hall	4650 W Olympic Blvd	Los Angeles	90019

PLANO SA PANGANGASIWA NG ELEKSYON SA COUNTY NG LOS ANGELES

Talaan ng mga Lokasyong Potensyal na Sentro ng Pagboto				
Pangalan	Silid	Tirahan	Lungsod	Zip Code
Ethiopian Christ Fellowship	Fellowship Hall	3405 W Pico Blvd	Los Angeles	90019
Shatto Recreation Center	Gymnasium	3191 W 4 th St	Los Angeles	90020
Dongguk Royal University	The Lotus Room	440 Shatto Pl	Los Angeles	90020
Islamic Center of Southern California	Fellowship Hall	434 S Vermont Ave	Los Angeles	90020
Mi Joo Yang Kog Church	Dining Hall	519 S Western Ave	Los Angeles	90020
Institute of Contemporary Art	Lobby Learning	1717 E 7 th St	Los Angeles	90021
East Los Angeles Library	Community Meeting Room	4837 E 3 rd St	Los Angeles	90022
East La Boys & Girls Club	Gymnasium	324 N McDonnell Ave	Los Angeles	90022
Wenger's Furniture Appliances Electronics	Main Space	4552 Whittier Blvd	Los Angeles	90022
Saybrook Park	Community Room	6250 E Northside Dr	Los Angeles	90022
Winter Gardens Elementary School	Cafeteria	1277 Clela Ave	Los Angeles	90022
Garfield High School	Small Gymnasium	5101 E 6 th St	Los Angeles	90022
Lou Costello Recreation Center	Senior Center	3141 E Olympic Blvd	Los Angeles	90023
Ramon Garcia Recreation Center	Gymnasium	1016 S Fresno St	Los Angeles	90023
Weingart East LA YMCA	Aerobics Studio	2900 Whittier Blvd	Los Angeles	90023
Salazar Park	Gymnasium	3864 Whittier Blvd	Los Angeles	90023
Hammer Museum	Nimoy Studio	10899 Wilshire Blvd	Los Angeles	90024
Warner Elementary School	Auditorium	615 Holmby Ave	Los Angeles	90024
Stoner Recreation Center	Gymnasium	1835 Stoner Ave	Los Angeles	90025
Nora Sterry Elementary School	Auditorium	1730 Corinth Ave	Los Angeles	90025
Felicia Mahood Senior Center	Auditorium	11338 Santa Monica Blvd	Los Angeles	90025
Westwood Charter School	Auditorium	2050 Selby Ave	Los Angeles	90025
Brockton Avenue Elementary	Auditorium	1309 Armacost Ave	Los Angeles	90025
St Sebastian School	Cafeteria	1430 Federal Ave	Los Angeles	90025
Echo Deep Pool	Pool Deck East	1419 Colton St	Los Angeles	90026
Lake Street Community Center	Gymnasium	227 N Lake St	Los Angeles	90026
Bellevue Park Recreation Center	Gymnasium	826 N Lucile Ave	Los Angeles	90026

PLANO SA PANGANGASIWA NG ELEKSYON SA COUNTY NG LOS ANGELES

Talaan ng mga Lokasyong Potensyal na Sentro ng Pagboto				
Pangalan	Silid	Tirahan	Lungsod	Zip Code
Silver Lake Recreation Center	Gymnasium	1850 W Silver Lake Dr	Los Angeles	90026
Echo Park Recreation Center	Gymnasium	1632 Bellevue Ave	Los Angeles	90026
Holy Virgin Mary Cathedral	Parish Hall	650 Micheltorena St	Los Angeles	90026
Logan Elementary School	Auditorium	1711 Montana St	Los Angeles	90026
Rosemont Ave Elementary School	Auditorium	421 N Rosemont Ave	Los Angeles	90026
Mayberry St Elementary School	Library	2414 Mayberry St	Los Angeles	90026
Belmont High School	Auditorium	1575 W 2 nd St	Los Angeles	90026
Los Feliz United Methodist Church	Fellowship Hall	1800 N Western Ave	Los Angeles	90027
Los Feliz Elementary School	Auditorium	1740 N New Hampshire Ave	Los Angeles	90027
St Casimir Roman Church	Parish Hall	3855 Evans St	Los Angeles	90027
Masonic Lodge	Dining Room	1900 N Vermont Ave	Los Angeles	90027
Friendship Auditorium	Friendship Auditorium	3201 Riverside Dr	Los Angeles	90027
Los Angeles Zoo	Room B1-B2	5333 Zoo Dr	Los Angeles	90027
Hollywood Lutheran Church	Durkee Hall	1733 N New Hampshire Ave	Los Angeles	90027
Yucca Park Comm. Center	Community Room	6671 Yucca St	Los Angeles	90028
First Presbyterian-Hollywood	Upper Terrace	6054 Yucca St	Los Angeles	90028
Los Angeles City Council-Hollywood District	Community Room	6501 Fountain Ave	Los Angeles	90028
Grant Elementary School	Auditorium	1530 N Wilton Pl	Los Angeles	90028
Cheremoya Avenue Elementary School	Auditorium	6017 Franklin Ave	Los Angeles	90028
Selma Ave Elementary School	Auditorium	6611 Selma Ave	Los Angeles	90028
Salvation Army Corps Community Center – Hollywood	Gymnasium	5941 Hollywood Blvd	Los Angeles	90028
Lockwood Avenue Elementary School	MPR	4345 Lockwood Ave	Los Angeles	90029
Lemon Grove Recreation Center	Auditorium	4959 Lemon Grove Ave	Los Angeles	90029
Jewish Community Center	Gymnasium	1110 Bates Ave	Los Angeles	90029
Los Angeles City College	MPR A, B, C	855 N Vermont Ave	Los Angeles	90029

PLANO SA PANGANGASIWA NG ELEKSYON SA COUNTY NG LOS ANGELES

Talaan ng mga Lokasyong Potensyal na Sentro ng Pagboto				
Pangalan	Silid	Tirahan	Lungsod	Zip Code
Hollywood Hotel	Ball Room	1160 N Vermont Ave	Los Angeles	90029
Kingsley Elementary School	MPR	5200 Virginia Ave	Los Angeles	90029
Ramona Elementary School	Auditorium	1133 N Mariposa Ave	Los Angeles	90029
Managed Career Solutions Inc (MCS)	Bungalow 4	4311 Melrose Avenue	Los Angeles	90029
Montecito Heights Recreation Center	Gymnasium	4545 Homer St	Los Angeles	90031
Lincoln Heights Senior Citizen Center	Recreation Room	2323 Workman St	Los Angeles	90031
Lincoln Heights Youth Center	Conference/ Meeting Room	2911 Altura St	Los Angeles	90031
Church of The Epiphany	Parish Hall	2808 Altura St	Los Angeles	90031
Dorris Place Elementary School	Auditorium	2225 Dorris Pl	Los Angeles	90031
El Sereno Recreation Center	Auditorium	4721 Klamath St	Los Angeles	90032
Rose Hills Recreation Center	Auditorium	4530 Mercury Ave	Los Angeles	90032
California State University, Los Angeles	Library South 4048	5151 State University Dr	Los Angeles	90032
Barrio Action Youth & Family Center	Gymnasium	4927 Huntington Dr 200	Los Angeles	90032
Wilson High School	MPR	4500 Multnomah St	Los Angeles	90032
Sierra Park Elementary School	Auditorium	3170 Budau Ave	Los Angeles	90032
Hazard Recreation Center	Gymnasium	2230 Norfolk St	Los Angeles	90033
Hollenbeck Park Rec Center	Boyle Heights Room	415 S St Louis St	Los Angeles	90033
Boyle Heights Senior Center	Senior Center Room	2839 E 3 rd St	Los Angeles	90033
Wabash Recreation Center	Gymnasium	2765 Wabash Ave	Los Angeles	90033
Pecan Recreation Center	Gymnasium	127 S Pecan	Los Angeles	90033
State Street Recreation Center	Gymnasium	716 N State St	Los Angeles	90033
Evergreen Recreation Center	Gymnasium	2844 E 2 nd St	Los Angeles	90033
St Camillus Catholic Church Center	Hall	1911 Zonal Ave	Los Angeles	90033
Tenrikyo Mission	Dining Room	117 N Saratoga St	Los Angeles	90033
Aliso-Pico Recreation Center	Gymnasium / MPR	370 S Clarence St	Los Angeles	90033
Assumption Church	Hall	2832 Blanchard St	Los Angeles	90033

PLANO SA PANGANGASIWA NG ELEKSYON SA COUNTY NG LOS ANGELES

Talaan ng mga Lokasyong Potensyal na Sentro ng Pagboto				
Pangalan	Silid	Tirahan	Lungsod	Zip Code
Ramona Gardens Clubhouse	Gymnasium	2830 Lancaster Ave	Los Angeles	90033
Boyle Heights City Hall	Community Room	2130 E 1 st St	Los Angeles	90033
LAC+USC Health Center (Conference Rooms)	Wellness Center	2051 Marengo St	Los Angeles	90033
Mendez High School	MPR	1200 Plaza Del Sol E	Los Angeles	90033
Palms Westminster Presbyterian Church	Fellowship hall	2908 Robertson Pl	Los Angeles	90034
St Mary In Palms	St Joseph Hall	3647 Watseka Ave	Los Angeles	90034
Alexander Hamilton High School	Auditorium	2955 S Robertson Blvd	Los Angeles	90034
Culver Palms Church of Christ	Fellowship Hall	9733 Venice Blvd	Los Angeles	90034
Iman Cultural Center	Community Room	3384 Motor Ave	Los Angeles	90034
Palms Elementary School	Auditorium	3520 Motor Ave	Los Angeles	90034
Charnock Rd Elementary School	Auditorium	11133 Charnock Rd	Los Angeles	90034
B'nai David Judea	Lobby	8906 W Pico Blvd	Los Angeles	90035
Claude Pepper Senior Center	Auditorium	1762 S La Cienega Blvd	Los Angeles	90035
National Council of Jewish Women	Auditorium	543 N Fairfax Ave	Los Angeles	90036
Pan Pacific Senior Act Center	Gymnasium	141 S Gardner St	Los Angeles	90036
Pan Pacific Park	North Gymnasium	7600 Beverly Blvd	Los Angeles	90036
Park La Brea	Meeting Room	475 S Curson Ave	Los Angeles	90036
Hancock Park Elementary School	Auditorium	408 S Fairfax Ave	Los Angeles	90036
Second AME Church	Fellowship Hall	5500 S Hoover St	Los Angeles	90037
Good Shepherd Missionary Baptist Church	Fellowship Hall	510 W 53 rd St	Los Angeles	90037
Figueroa Church of Christ	Hall	455 W 57 th St	Los Angeles	90037
St Cecilia Catholic Church	Parish Hall	4230 S Normandie Ave	Los Angeles	90037
Los Angeles Swimming Stadium	Comrie Hall	3980 Bill Robertson Ln	Los Angeles	90037
Manual Arts High School	Auditorium	4131 S Vermont Ave	Los Angeles	90037
Paradise Baptist Church	Queens Hall	5100 S Broadway	Los Angeles	90037
Hollywood Recreation Center	Gymnasium	1122 Cole Ave	Los Angeles	90038
Santa Monica Blvd Elementary School	Auditorium	1022 N Van Ness Ave	Los Angeles	90038

PLANO SA PANGANGASIWA NG ELEKSYON SA COUNTY NG LOS ANGELES

Talaan ng mga Lokasyong Potensyal na Sentro ng Pagboto				
Pangalan	Silid	Tirahan	Lungsod	Zip Code
Chevy Chase Park Center	Auditorium	4165 Chevy Chase Dr	Los Angeles	90039
Elysian Valley Recreation Center	Gymnasium	1811 Ripple St	Los Angeles	90039
Allesandro Elementary School	Auditorium	2210 Riverside Dr	Los Angeles	90039
Atwater Elementary School	Auditorium	3271 Silver Lake Blvd	Los Angeles	90039
Citadel Outlets	Community Room	100 Citadel Dr	Los Angeles	90040
Yosemite Recreation Center	Yosemite Room	1840 Yosemite Dr	Los Angeles	90041
Eagle Rock Recreation Center	Gymnasium	1100 Eagle Vista Dr	Los Angeles	90041
Eagle Rock Plaza Shopping Center	Rm 108	2700 Colorado Blvd	Los Angeles	90041
Rockdale Elementary School	MPR	1303 Yosemite Dr	Los Angeles	90041
Highland Park Sr Citizen Ctr	Auditorium	6152 N Figueroa St	Los Angeles	90042
The York Manor	Main Room	4908 York Blvd	Los Angeles	90042
Arroyo Seco Library	Community Room	6145 N Figueroa St	Los Angeles	90042
All Saints Episcopal Church	Parish Hall	5619 Monte Vista St	Los Angeles	90042
San Pascual Steam Magnet	Parish Hall	815 San Pascual Ave	Los Angeles	90042
Yorkdale Elementary School	Auditorium	5657 Meridian St	Los Angeles	90042
St Ignatius Church	Fellowship Hall	6025 Monte Vista St	Los Angeles	90042
Christ Temple Cathedral	Fellowship Hall	3125 W 54 th St	Los Angeles	90043
Van Ness Recreation Center	Recreation Center	5720 2 nd Ave	Los Angeles	90043
54 th Street Elementary School	Auditorium	3816 W 54 th St	Los Angeles	90043
Grace United Methodist Church	Fellowship Hall	4112 W Slauson Ave	Los Angeles	90043
Bret Harte Middle School	Boys Gymnasium	9301 S Hoover St	Los Angeles	90044
Algin Sutton Recreation Center	Gymnasium	8800 S Hoover Ave	Los Angeles	90044
Mount Carmel Recreation Center	MPR	830 W 70 th St	Los Angeles	90044
West Athens Elementary School	Auditorium	1110 W 119 th St	Los Angeles	90044
Raymond Ave Elementary School	Auditorium	7511 S Raymond Ave	Los Angeles	90044
Four Points by Sheraton Hotel	Diego Ballroom	9750 Airport Blvd	Los Angeles	90045

PLANO SA PANGANGASIWA NG ELEKSYON SA COUNTY NG LOS ANGELES

Talaan ng mga Lokasyong Potensyal na Sentro ng Pagboto				
Pangalan	Silid	Tirahan	Lungsod	Zip Code
Cowan Ave Elementary School	Classroom	7615 Cowan Ave	Los Angeles	90045
Westchester Recreation Center	Gymnasium	7000 W Manchester Ave	Los Angeles	90045
Westchester Family YMCA Annex	Meeting Room Hall	8015 S Sepulveda Blvd	Los Angeles	90045
The Proud Bird	Doolittle Room	11022 Aviation Blvd	Los Angeles	90045
Council Member 11 th District	Community Room	7166 W Manchester Ave	Los Angeles	90045
Loyola Marymount University	East Atrium Space	1 Loyola Marymount University Dr	Los Angeles	90045
Poinsettia Recreation Center	Gymnasium	7341 Willoughby Ave	Los Angeles	90046
International Cinematographers	MPR	7755 Sunset Blvd	Los Angeles	90046
Fairfax Senior Citizen Center	Auditorium	7929 Melrose Ave	Los Angeles	90046
Melrose Elementary School	Auditorium	731 N Detroit St	Los Angeles	90046
Will & Ariel Durant Library	Community Room	7140 W Sunset Blvd	Los Angeles	90046
Laurel Elementary School	Auditorium	925 N Hayworth Ave	Los Angeles	90046
Wonderland Av Elem School	MPR	8510 Wonderland Ave	Los Angeles	90046
Fairfax High School	Rotunda Room	7850 Melrose Ave	Los Angeles	90046
Chester Washington Golf Course	Ballroom	1930 W 120 th St	Los Angeles	90047
Mt Tabor Baptist Church	Gold Room	6614 S Western Ave	Los Angeles	90047
Jesse Owens Park	Gymnasium	9651 S Western Ave	Los Angeles	90047
Los Angeles Southwest College	MPR	1600 W Imperial Hwy	Los Angeles	90047
Faith United Methodist Church	Fellowship Hall	2115 West 182 nd St	Los Angeles	90047
Jackie Tatum/Harvard Recreation Center	Gymnasium	1535 W 62 nd St	Los Angeles	90047
Bethel AME Church	AA Morgan Fellowship Hall	7900 S Western Ave	Los Angeles	90047
Washington High School	Main Gymnasium	10860 South Denker Ave	Los Angeles	90047
Carthay Center Elem School	Auditorium	6351 W Olympic Blvd	Los Angeles	90048
Rosewood Elementary School	Auditorium	503 N Croft Ave	Los Angeles	90048
Brentwood Presbyterian Church	Fellowship Hall/ Gymnasium	12000 San Vicente Blvd	Los Angeles	90049

PLANO SA PANGANGASIWA NG ELEKSYON SA COUNTY NG LOS ANGELES

Talaan ng mga Lokasyong Potensyal na Sentro ng Pagboto				
Pangalan	Silid	Tirahan	Lungsod	Zip Code
Leo Baeck Temple	Social Hall	1300 N Sepulveda Blvd	Los Angeles	90049
Village Lutheran Church	Fellowship Hall	343 Church Ln	Los Angeles	90049
Barrington Recreation Center	Gymnasium	333 S Barrington Ave	Los Angeles	90049
Ladera Park Building	Community Room	6027 Ladera Park Ave	Los Angeles	90056
St Mary's Et Orthodox Church	Wolde Giorgis Hall	5707 Shenandoah Ave	Los Angeles	90056
La Fayette Sr Citizen Center	Club Room A	625 S La Fayette Park PI	Los Angeles	90057
Precious Blood Church	Parish Hall	435 S Occidental Blvd	Los Angeles	90057
Union Av Elementary School	Auditorium	150 S Burlington Ave	Los Angeles	90057
Verbum Dei High School	Gymnasium	11100 S Central Ave	Los Angeles	90059
Watts Labor Community Action Committee – Administration (WLCAC)	Phoenix Hall	10950 S Central Ave	Los Angeles	90059
Enterprise Park	Gymnasium	13055 Clovis Ave	Los Angeles	90059
G. Washington Carver Park	Community Room	1400 E 118 th St	Los Angeles	90059
Imperial Courts Recreation Center	Gymnasium	2250 E 114 th St	Los Angeles	90059
Martin Luther King Jr Outpatient Center	Conference Room	12012 S Compton Avenue	Los Angeles	90059
109 th St Recreation Center	Gymnasium	1464 E 109 th St	Los Angeles	90059
Macedonia Baptist Church	Fellowship Hall	1751 E 114 th St	Los Angeles	90059
Maxine Waters Emp Prep Center	Rm 101C/ Student Lounge	10925 S Central Ave	Los Angeles	90059
AC Bilbrew Library	Meeting Room	150 E El Segundo Blvd	Los Angeles	90061
Vanguard Learning Center	Auditorium	13305 S San Pedro St	Los Angeles	90061
Athens Park	MPR	12603 S Broadway	Los Angeles	90061
122 nd St Elementary School	Auditorium	405 E 122 nd St	Los Angeles	90061
Willowbrook Senior Center	Classroom 100	12915 Jarvis Ave	Los Angeles	90061
Estelle Van Meter Multipurpose Senior Center	MPR	7600 S Avalon Blvd	Los Angeles	90061
Testimonial Cathedral COGIC	Dining Room/ Social Hall	5701 S Western Ave	Los Angeles	90062
Exposition Park Library	Meeting Room	3900 S Western Ave	Los Angeles	90062
Martin Luther King Rec Center	Community Room	3916 S Western Ave	Los Angeles	90062

PLANO SA PANGANGASIWA NG ELEKSYON SA COUNTY NG LOS ANGELES

Talaan ng mga Lokasyong Potensyal na Sentro ng Pagboto				
Pangalan	Silid	Tirahan	Lungsod	Zip Code
Harrison Elementary School	Auditorium	3529 City Terrace Dr	Los Angeles	90063
City Terrace Park	Social Hall	1126 Hazard Ave	Los Angeles	90063
Kennedy Elementary School	MPR	4010 Ramboz Dr	Los Angeles	90063
East L A Community Center	MPR	133 N Sunol Dr	Los Angeles	90063
The Riveter	1 st Floor Open Space	2236 S Barrington Ave	Los Angeles	90064
St Andrew`s Lutheran Church	Fellowship Hall	11555 National Blvd	Los Angeles	90064
Riddick Youth Center	Recreation Hall	2634 Overland Ave	Los Angeles	90064
Palms Recreation Center	Auditorium	2950 Overland Ave	Los Angeles	90064
Liberal Arts Masonic Lodge 677	Dining Room	2244 Westwood Blvd	Los Angeles	90064
Cypress Park Recreation Center	Auditorium	2630 Pepper Ave	Los Angeles	90065
Glassell Park and Recreation Center	Gymnasium	3650 Verdugo Rd	Los Angeles	90065
Loreto St School	Auditorium	3408 Arroyo Seco Ave	Los Angeles	90065
Saint Bedes Episcopal Church	Luther Hall	3590 Grand View Blvd	Los Angeles	90066
Vintage Faith Foursquare Church	Sanctuary	12668 Washington Blvd	Los Angeles	90066
Mar Vista Recreation Center	Auditorium	11430 Woodbine St	Los Angeles	90066
Culver Community Church	Foyer	11312 Washington Blvd	Los Angeles	90066
Marina Del Rey Middle School	MPR/ Library	12500 Braddock Dr	Los Angeles	90066
Westfield	Community Room	10250 Santa Monica Blvd	Los Angeles	90067
Junior Achievement	Finance Park	6250 Forest Lawn Dr	Los Angeles	90068
Hollywood American Legion 43	Cabaret Room	2035 N Highland Ave	Los Angeles	90068
Roscomare Road Elem School	Cafetorium	2425 Roscomare Rd	Los Angeles	90077
Promenade at Howard Hughes Center	Rm 209	6080 Center Drive	Los Angeles	90230
Palisades Recreation Center	Small Gymnasium	851 Alma Real Dr, Pacific Palisades,	Los Angeles	90272
San Pedro High School	Auditorium Foyer	1001 W 15 th St	Los Angeles	90731
Castlebay Lane Charter Elementary School	Performing Arts Center	19010 Castlebay Ln	Los Angeles	91326
El Cariso County Regional Park	MPR	13100 Hubbard St	Los Angeles	91342

PLANO SA PANGANGASIWA NG ELEKSYON SA COUNTY NG LOS ANGELES

Talaan ng mga Lokasyong Potensyal na Sentro ng Pagboto				
Pangalan	Silid	Tirahan	Lungsod	Zip Code
Sepulveda Church of Christ	Activity Room	8500 Haskell Ave	Los Angeles	91343
Studio City Recreation Center	MPR	12621 Rye St	Los Angeles	91604
Los Nietos Middle School	Cafeteria	11425 Rivera Rd	Los Nietos	90606
Lynwood City Hall	Bateman Hall (Thompson Auditorium)	11331 Ernestine Ave	Lynwood	90262
City of Lynwood Youth Center	Gymnasium	11409 Birch St	Lynwood	90262
Lynwood Middle School	Gymnasium	12124 Bullis Rd	Lynwood	90262
Will Rogers Elementary School	MPR	11220 Duncan Ave	Lynwood	90262
Webster Elementary School	MPR	3602 Winter Canyon Rd	Malibu	90265
Malibu High School	Stage	30215 Morning View Dr	Malibu	90265
Fire Camp #8	Cafeteria	1960 Rambla Pacifico	Malibu	90265
Malibu Bluffs Park	Main Room	24250 Pacific Coast Hwy	Malibu	90265
Journey of Faith	Next Steps	1243 Artesia Blvd	Manhattan Beach	90266
Manhattan Beach Middle School	MPR	1501 N Redondo Ave	Manhattan Beach	90266
Joslyn Community Center	Auditorium	1601 Valley Dr	Manhattan Beach	90266
First Lutheran Church	Sanctuary	1100 N Poinsettia Ave	Manhattan Beach	90266
Robinson Elementary School	Cafeteria	80 Morningside Dr	Manhattan Beach	90266
Pennekamp Elementary School	MPR/ Cafeteria	110 S Rowell Ave	Manhattan Beach	90266
The Riveter Marina Del Rey	Meeting Room	4505 Glencoe Ave	Marina Del Rey	90292
Burton Chace Park	Auditorium	13650 Mindanao Way	Marina Del Rey	90292
First Baptist Church of Maywood	Lyman Hall	3759 E 057 th St	Maywood	90270
Southeast Rio Vista YMCA	Assembly Room	4801 E 58 th St	Maywood	90270
Laborers Union Local 300	Hall west	14800 Devonshire St	Mission Hills	91345
San Jose Elementary School	Auditorium	14928 Clymer St	Mission Hills	91345
Calvary Grace Church	Fellowship Hall	2520 Peck Rd	Monrovia	91016

PLANO SA PANGANGASIWA NG ELEKSYON SA COUNTY NG LOS ANGELES

Talaan ng mga Lokasyong Potensyal na Sentro ng Pagboto				
Pangalan	Silid	Tirahan	Lungsod	Zip Code
Monrovia High School /Career Center	Rm 210	845 W Colorado Blvd	Monrovia	91016
Monrovia Public Library	Community Room	321 S Myrtle Ave	Monrovia	91016
Monrovia Community Center	Kay Dalton Room	119 W Palm Ave	Monrovia	91016
Quiet Cannon	Sunset Room	901 Via San Clemente	Montebello	90640
Montebello Elks Lodge 2051	Hall	506 W Whittier Blvd	Montebello	90640
Senior Citizen Center	Main Hall	115 S Taylor Ave	Montebello	90640
Cathy Hensel Youth Center	Gymnasium	236 S George Hensel Dr	Montebello	90640
Eastmont Intermediate School	Choir Rm 51	400 Bradshawe St	Montebello	90640
Applied Technology Center High School	MPR	1200 Mines Ave	Montebello	90640
Brightwood Elementary School	Cafeteria	1701 Brightwood St	Monterey Park	91754
Robert Hill Lane Elementary	Auditorium	1500 Ave Cesar Chavez	Monterey Park	91754
St. Thomas Aquinas Catholic Church	Parish Hall	1501 S Atlantic Blvd	Monterey Park	91754
Shepherd of The Hills UMC	Wesley Hall	333 S Garfield Ave	Monterey Park	91754
Praise Alive Worship Center	Extension Room	201 S New Ave	Monterey Park	91755
Sierra Vista Park	Main Room	311 N Rural Dr	Monterey Park	91755
Garvey Ranch Park	Community Room	781 S Orange Ave	Monterey Park	91755
Mountview Retirement Home	Lounge	2640 Honolulu Ave	Montrose	91020
Light on The Corner	Fellowship Hall	1911 Waltonia Dr	Montrose	91020
American Legion Post #507	Meeting Hall	24527 Spruce St	Newhall	91321
Old Town Newhall Library	MPR	22704 9 th St	Newhall	91321
Valley View Elementary School	MPR	19414 Sierra Estates Dr	Newhall	91321
William S. Hart Ranch and Museum	Heart Hall	24151 Newhall Ave	Newhall	91321
Peachland Ave Elementary Sch	MPR	24800 Peachland Ave	Newhall	91321
Our Lady Perpetual Help Church	Conference Room	23233 Lyons Ave	Newhall	91321
Newhall Community Center	MPR	22421 Market Street	Newhall	91321

PLANO SA PANGANGASIWA NG ELEKSYON SA COUNTY NG LOS ANGELES

Talaan ng mga Lokasyong Potensyal na Sentro ng Pagboto				
Pangalan	Silid	Tirahan	Lungsod	Zip Code
Pico Canyon Elementary School	Library	25255 Pico Canyon Rd	Newhall	91381
James Monroe High School	MPR	9229 Haskell Ave	North Hills	91343
Mayall St Elementary School	Auditorium	16701 Mayall St	North Hills	91343
Langdon Ave Elementary School	Auditorium	8817 Langdon Ave	North Hills	91343
Sepulveda Middle School	Evans Hall	15330 Plummer St	North Hills	91343
Korean Church of North Los Angeles	Fellowship Hall	8756 Woodley Ave	North Hills	91343
North Hollywood Recreation Center	Senior Center	11430 Chandler Blvd	North Hollywood	91601
St Paul First Lutheran Church	Gymnasium	5244 Tujunga Ave	North Hollywood	91601
Maurice Sendak Elementary	Library	11414 Tiara St	North Hollywood	91601
Masonic Lodge	Banquet Hall	5122 Tujunga Ave	North Hollywood	91601
North Weddington Recreation Center	Gymnasium	10844 Acama St	North Hollywood	91602
Wat Thai Temple	Rm 201 – 203	12909 Cantara St	North Hollywood	91605
St Paul Catholic Church	Big Hall	13050 Vanowen St	North Hollywood	91605
Madison Middle School	Auditorium	13000 Hart St	North Hollywood	91605
Strathern Elementary School	Auditorium	7939 Saint Clair Ave	North Hollywood	91605
Valley Plaza Recreation Center	Gymnasium	12240 Archwood St	North Hollywood	91606
Roy Romer Middle School	MPR	6501 Laurel Canyon Blvd	North Hollywood	91606
Victory Bl Elementary School	Auditorium	6315 Radford Ave	North Hollywood	91606
Northridge Fashion Center Shopping Center	Charming Charlie Rm 130	9301 Tampa Ave	Northridge	91324
Nobel Middle School	MPR	9950 Tampa Ave	Northridge	91324
Dearborn St Elementary School	Auditorium	9240 Wish Ave	Northridge	91325
Northridge Academy High School	Gymnasium	9601 Zelzah Ave	Northridge	91325
New Life Church of the Nazarene	Sanctuary	10650 Reseda Blvd	Northridge	91326

PLANO SA PANGANGASIWA NG ELEKSYON SA COUNTY NG LOS ANGELES

Talaan ng mga Lokasyong Potensyal na Sentro ng Pagboto				
Pangalan	Silid	Tirahan	Lungsod	Zip Code
In Christ Community Church	Banquet Hall	19514 Rinaldi St	Northridge	91326
Beckford Av Elementary School	Auditorium	19130 Tulsa St	Northridge	91326
Norwalk Masonic Center	Dining Room	12345 Rosecrans Ave	Norwalk	90650
Cerritos College	Public Affairs Bldg Conference Rm	11110 Alondra Blvd	Norwalk	90650
Norwalk Regional Library	Meeting Room	12350 Imperial Hwy	Norwalk	90650
St John of God Church	Fellowship Hall	13819 Pioneer Blvd	Norwalk	90650
New River Elementary School	MPR	13432 Halcourt Ave	Norwalk	90650
John Glenn High School	Gymnasium	13520 Shoemaker Ave	Norwalk	90650
Edmondson Elementary School	MPR	15121 Grayland Ave	Norwalk	90650
Johnston Elementary School	MPR	13421 Fairford Ave	Norwalk	90650
American Legion Post 359	Meeting Room	11986 Front St	Norwalk	90650
Norwalk Presbyterian Church	Fellowship Hall	11345 Rosecrans Ave	Norwalk	90650
Doubletree Hilton	Estate & Chateau	13111 Sycamore Dr	Norwalk	90650
Sanatan Dharma Temple	Hall	15311 Pioneer Blvd	Norwalk	90650
Norwalk Arts & Sports Complex	Rich Rehearsal Hall	13200 Clarkdale Ave	Norwalk	90650
Bel Air Bay Club	Dining Room	16801 Pacific Coast Hwy	Pacific Palisades	90272
Palisades Charter High School	Mercer Hall	15777 Bowdoin St	Pacific Palisades	90272
Palisades Lutheran Church	Narthex	15905 Sunset Blvd	Pacific Palisades	90272
David M. Gonzales Recreation Center	Gymnasium	10943 Herrick Ave	Pacoima	91331
Pacoima Library	Meeting Room	13605 Van Nuys Blvd	Pacoima	91331
Telfair Avenue Elementary	MPR	10975 Telfair Ave	Pacoima	91331
Pacoima Community Center	Community Room	11243 Glenoaks Blvd	Pacoima	91331
Alicia Broadous-Duncan Senior Center	MPR	11300 Glenoaks Blvd	Pacoima	91331
Masonic Lodge	Dining Room	2231 E Avenue Q	Palmdale	93550
Palmdale B P O E Lodge 2027	Meeting Room	2705 E Avenue Q	Palmdale	93550
St Mary's Catholic Church	Parish Hall	1600 E Avenue R 4	Palmdale	93550
Palmdale High School	Independent Study Room	2137 E Avenue R	Palmdale	93550

PLANO SA PANGANGASIWA NG ELEKSYON SA COUNTY NG LOS ANGELES

Talaan ng mga Lokasyong Potensyal na Sentro ng Pagboto				
Pangalan	Silid	Tirahan	Lungsod	Zip Code
Sage Intermediate	Library	38060 20 th St E	Palmdale	93550
Oak Tree Community Day School	MPR	37230 037 th St	Palmdale	93550
Tamarisk Elementary School	Cafeteria	1834 E Avenue Q 5	Palmdale	93550
Cactus Intermediate School	Lobby	3243 E Avenue R 8	Palmdale	93550
Palmdale Learning Plaza	Library	38043 Division St	Palmdale	93550
Joshua Hills Elementary School	Cafeteria Stage	3030 Fairfield Ave	Palmdale	93550
Palmdale City Hall	Cultural Center Joshua Room	38300 Sierra Hwy	Palmdale	93550
Palmdale Court House	Department A14	38256 Sierra Hwy	Palmdale	93550
Desert Willow Intermediate	Library	36555 Sunny Ln	Palmdale	93550
Gregg Anderson Academy	Community Center	5151 Avenue N-8	Palmdale	93551
Golden Poppy Elementary School	Gymnasium	37802 Rockie Ln	Palmdale	93552
Mesquite Elementary School	Cafeteria	37622 43 rd St	Palmdale	93552
Stephen Sorensen County Park	Gymnasium	16801 E Ave P	Palmdale	93591
Stephen Sorensen County Park	MPR	16801 E Ave P	Palmdale	93591
Lake Los Angeles Elementary School	Cafeteria / MPR	16310 E Ave Q	Palmdale	93591
Palos Verdes Intermediate	MPR	2161 Via Olivera	Palos Verdes Estates	90274
Palos Verdes High School	MPR	600 Cloyden Rd	Palos Verdes Peninsula	90274
South Coast Botanic Gardens	Frances Young Hall	26300 Crenshaw Blvd	Palos Verdes Peninsula	90274
Lunada Bay Elementary	MPR	520 Paseo Lunado	Palos Verdes Peninsula	90274
Mid Valley Senior Center	Main Gymnasium	8801 Kester Ave	Panorama City	91402
Sepulveda Recreation Center	Gymnasium	8825 Kester Ave	Panorama City	91402
Liggett Elementary School	Auditorium	9373 Moonbeam Ave	Panorama City	91402
Goodwill Southern California	Community Room	14565 Lanark St	Panorama City	91402
Ranchito Ave Elementary School	Auditorium	7940 Ranchito Ave	Panorama City	91402
Our Lady Rosary School	Church Hall	14813 Paramount Blvd	Paramount	90723

PLANO SA PANGANGASIWA NG ELEKSYON SA COUNTY NG LOS ANGELES

Talaan ng mga Lokasyong Potensyal na Sentro ng Pagboto				
Pangalan	Silid	Tirahan	Lungsod	Zip Code
Progress Park Recreation Center	Auditorium	15500 Downey Ave	Paramount	90723
Keppel Elementary School	Class Rm 1 & 2	6630 Mark Keppel St	Paramount	90723
Gaines Elementary School	Cafeteria	7340 Jackson St	Paramount	90723
Paramount Park Gym	Meeting Room	14400 Paramount Blvd	Paramount	90723
Pasadena City Hall	Council Chambers	100 N Garfield Ave	Pasadena	91101
First United Methodist Church	Great Hall	500 E Colorado Blvd	Pasadena	91101
Villa Parke Community Center	Auditorium	363 E Villa St	Pasadena	91101
Red Hen Press	Literary Center	1540 Lincoln Ave	Pasadena	91103
First AME Church-Pasadena	Fellowship Hall	1700 N Raymond Ave	Pasadena	91103
Cleveland Elementary School	Cafetorium	524 Palisade St	Pasadena	91103
Robinson Park Recreation Center	MPR	1081 N Fair Oaks Ave	Pasadena	91103
New Revelation Baptist Church	Youth Chapel	855 N Orange Grove Blvd	Pasadena	91103
New Horizon School	Auditorium	651 N Orange Grove Blvd	Pasadena	91103
Imperial Venue – Banquet Hall	Ball Room	1175 N Lake Ave	Pasadena	91104
Westminster Presbyterian Church	Morrison Hall	1757 N Lake Ave	Pasadena	91104
Art Center College of Design – 870 Building	Lobby Area	870 S Raymond Ave	Pasadena	91105
Holliston United Methodist Church	Randal Scott Hall	1305 E Colorado Blvd	Pasadena	91106
Trinity Lutheran Church	Gymnasium	997 E Walnut St	Pasadena	91106
Boston Center of Performing Arts	Lobby	70 N Mentor Ave	Pasadena	91106
Pasadena City College	Circadian Rm C145	1570 E Colorado Blvd	Pasadena	91106
First Church of The Nazarene	Rm 246	3700 E Sierra Madre Blvd	Pasadena	91107
First Taiwanese Presbyterian Church	Social Hall	2425 Seneca St	Pasadena	91107
Victory Park	Gymnasium	2575 Paloma St	Pasadena	91107
Eaton Canyon Nature Center	Auditorium	1750 N Altadena Dr	Pasadena	91107
Pearblossom Elementary School	Auditorium/ Cafeteria	12828 E Avenue W	Pearblossom	93553
Pico Park Community Center	Auditorium A, B & C	9528 Beverly Blvd	Pico Rivera	90660

PLANO SA PANGANGASIWA NG ELEKSYON SA COUNTY NG LOS ANGELES

Talaan ng mga Lokasyong Potensyal na Sentro ng Pagboto				
Pangalan	Silid	Tirahan	Lungsod	Zip Code
Pico Rivera Library	Meeting Room	9001 Mines Ave	Pico Rivera	90660
Rivera Park	Community Rec Center Auditorium	9530 Shade Lane	Pico Rivera	90660
Durfee Elementary School	Cafeteria and Staff Room	4220 Durfee Ave	Pico Rivera	90660
Birney Elementary School	Cafeteria	8501 Orange Ave	Pico Rivera	90660
South Ranchito Elementary School	Cafeteria	5241 Passons Blvd	Pico Rivera	90660
City of Pico Rivera Parks and Recreation Department – Senior Center	Rm 2	9200 Mines Ave	Pico Rivera	90660
Montebello Gardens Elem School	Cafetorium	4700 Pine St	Pico Rivera	90660
Magee Elementary School	Cafeteria	8200 Serapis Ave	Pico Rivera	90660
Pico Rivera City Hall	Council Chambers	6615 Passons Blvd	Pico Rivera	90660
Dockweiler Youth Center	Community Room A-B-C	12505 Vista Del Mar	Playa Del Rey	90293
Ranch Hills Elementary School	Cafeteria	2 Trabuco Pl	Pomona	91766
Mendoza Center	Auditorium	851 S Hamilton Blvd	Pomona	91766
Simons Middle School	Library	900 E Franklin Ave	Pomona	91766
Madison Elementary School	Cafeteria	351 W Phillips Blvd	Pomona	91766
Youth and Family Club of Pomona Valley	Gymnasium	1420 S Garey Ave	Pomona	91766
Westmont Park Recreation Center	Community Room	1808 W 9 th St	Pomona	91766
Washington Park Community Center	Main Room	865 E Grand Ave	Pomona	91766
Philadelphia Park Community Center	Main Room	700 E Philadelphia St	Pomona	91766
New Life Community Church	Elevate Youth Room	275 E Foothill Blvd	Pomona	91767
From the Heart Church	Stationary West Wing	655 N Mills Ave	Pomona	91767
Kingsley Elementary School	Cafeteria	1170 N Washington Ave	Pomona	91767
Village @ Indian Hill	Village Conference	1469 E Holt Ave	Pomona	91767
Palomares Park	Senior Center	499 E Arrow Hwy	Pomona	91767
Lincoln Ave Community Church	Timmer Hall	1547 Lincoln Ave	Pomona	91767
Shield of Faith Christian Ctr	Fellowship Hall	1750 W Holt Ave	Pomona	91768
La County Fairplex	KOA Clubhouse	1101 W McKinley Ave	Pomona	91768

PLANO SA PANGANGASIWA NG ELEKSYON SA COUNTY NG LOS ANGELES

Talaan ng mga Lokasyong Potensyal na Sentro ng Pagboto				
Pangalan	Silid	Tirahan	Lungsod	Zip Code
California State Polytechnic University – Pomona	URSA Minor Room	3801 W Temple Ave	Pomona	91768
Ganesh Park Community Center	Community Center	1575 N White Ave	Pomona	91768
North Valley Family YMCA	Community Room 2	11336 Corbin Ave	Porter Ranch	91326
Dominguez Hills Estates	Club House	19009 S Laurel Park Rd	Rancho Dominguez	90220
Peninsula Community Church	Pit Room	5640 Crestridge Rd	Rancho Palos Verdes	90275
Miraleste Intermediate School	Gymnasium	29323 Palos Verdes Dr	Rancho Palos Verdes	90275
Vista Grande Elementary School	MPR	7032 Purpleridge Dr	Rancho Palos Verdes	90275
Cornerstone at Pedregal School	MPR	6069 Groveoak Pl	Rancho Palos Verdes	90275
Ascension Lutheran Church	Social Hall	26231 Silver Spur Rd	Rancho Palos Verdes	90275
Pacific Unitarian Church	Fellowship Hall	5621 Montemalaga Dr	Rancho Palos Verdes	90275
Ladera Linda Community Center	MPR	32201 Forrestal Dr	Rancho Palos Verdes	90275
Miraleste Library	Main Floor	29089 Palos Verdes Dr E	Rancho Palos Verdes	90275
Parras Middle School	MPR	200 N Lucia Ave	Redondo Beach	90277
Beach Cities Health District	Redondo Rm & Beach Cities Rm	514 N Prospect Ave	Redondo Beach	90277
St Andrews Presbyterian Church	Youth Center / Foyer	301 Avenue D	Redondo Beach	90277
Redondo Beach Main Library	Meeting Room	303 N Pacific Coast Hwy	Redondo Beach	90277
Redondo Beach Center for Spiritual Learning	Richelieu Hall	907 Knob Hill Ave	Redondo Beach	90277
El Retiro Park	Activity Room	126 Vista Del Parque	Redondo Beach	90277
Tulita Elementary School	Stage	1520 S Prospect Ave	Redondo Beach	90277
First United Methodist Church	Fellowship Hall	243 S Broadway	Redondo Beach	90277
Alta Vista Park	Community Center	801 Camino Real	Redondo Beach	90277
Jefferson Elementary School	Library	600 Harkness Ln	Redondo Beach	90278

PLANO SA PANGANGASIWA NG ELEKSYON SA COUNTY NG LOS ANGELES

Talaan ng mga Lokasyong Potensyal na Sentro ng Pagboto				
Pangalan	Silid	Tirahan	Lungsod	Zip Code
Perry Park in North Redondo Beach	Teen Center	2301 Grant Ave	Redondo Beach	90278
Anderson Park Senior Center	Senior Room	3007 Vail Ave	Redondo Beach	90278
Birney (Alice M) Elementary School	Library	1600 Green Ln	Redondo Beach	90278
Madison Elementary School	Cafeteria	2200 Mackay Ln	Redondo Beach	90278
Lincoln Elementary School	MPR	2223 Plant Ave	Redondo Beach	90278
Performing Arts Center	Lobby Area	1935 Manhattan Beach Blvd	Redondo Beach	90278
Perry Park Senior Center	MPR	2308 Rockefeller Ln	Redondo Beach	90278
Aviation Park Gymnasium	Auxiliary Gymnasium	1935 Manhattan Beach Blvd	Redondo Beach	90278
Reseda Park and Recreation Center	Recreation Room	18411 Victory Blvd	Reseda	91335
Reseda Women's Club	MPR	7901 Lindley Ave	Reseda	91335
West Valley Library	Meeting Room	19036 Vanowen St	Reseda	91335
As You Are Church	Community Room	7855 Lindley Ave	Reseda	91335
Reseda High School	Auditorium Foyer	18230 Kittridge St	Reseda	91335
Cleveland High School	Library	8140 Vanalden Ave	Reseda	91335
Magnolia Science Academy 1	MDF Room	18238 Sherman Way	Reseda	91335
First Baptist Church	Calhoun Hall	28 Moccasin Ln	Rolling Hills Estates	90274
Peninsula Center Library	Community Room	701 Silver Spur Rd	Rolling Hills Estates	90274
Eldridge Rice Elementary School	MPR	2150 Angelus Ave	Rosemead	91770
Rosemead High School	Auditorium Foyer	9063 Mission Dr	Rosemead	91770
Mission Community United Methodist Church	Lounge	9032 Mission Dr	Rosemead	91770
Taiwan Center	Ballroom	3001 Walnut Grove Ave	Rosemead	91770
Whittier Narrows Golf Courses	Banquet Room	8640 Rush St	Rosemead	91770
Rosemead Community Center	MPR	3936 Muscatel Ave	Rosemead	91770
Garvey Community Center	Room 103 & 104	9108 Garvey Ave	Rosemead	91770
Open Bible Church	Fellowship Hall	7915 Hellman Ave	Rosemead	91770
Blandford Elementary School	Cafeteria	2601 Blandford Dr	Rowland Heights	91748
Carolyn Rosas County Park	Meeting Room	18500 Farjardo St	Rowland Heights	91748

PLANO SA PANGANGASIWA NG ELEKSYON SA COUNTY NG LOS ANGELES

Talaan ng mga Lokasyong Potensyal na Sentro ng Pagboto				
Pangalan	Silid	Tirahan	Lungsod	Zip Code
Rowland Heights Community Center	MPR	18150 Pathfinder Rd	Rowland Heights	91748
St Elizabeth Ann Seton Church	Michael Killeen Hall	1835 Larkvane Rd	Rowland Heights	91748
Rowland Heights Park	Community Room	1500 Banida Ave	Rowland Heights	91748
San Dimas Canyon Golf Course	Canyon View Room	2100 Terrebonne Ave	San Dimas	91773
San Dimas City Hall	Community Building	245 E Bonita Ave	San Dimas	91773
Holy Name of Mary Catholic Church	Sacred Heart Hall	724 E Bonita Ave	San Dimas	91773
Newsong Church	Children's Ministry Center	945 W Covina Blvd	San Dimas	91773
American Legion Post 176	Meeting Hall	602 Pico St	San Fernando	91340
Las Palmas Park	Arts & Crafts Room	505 S Huntington St	San Fernando	91340
San Fernando Odd Fellows	Banquet Hall	401 Hagar St	San Fernando	91340
Vaughn Next Century Learning Center	Auditorium	13330 Vaughn St	San Fernando	91340
O Melveny Elementary School	Auditorium	728 Woodworth St	San Fernando	91340
Hope Christian Fellowship	Lobby	6116 San Gabriel Blvd	San Gabriel	91775
Church of Our Savior	Cleaver Hall	535 W Roses Rd	San Gabriel	91775
Dewey Avenue Elementary School	Library	525 Dewey Ave	San Gabriel	91776
Asian Youth Center	Gymnasium	100 W Clary Ave	San Gabriel	91776
San Marino Public Library	Community Meeting Barth Room	1890 Huntington Dr	San Marino	91108
San Marino Community Church	Fellowship Hall	1750 Virginia Rd	San Marino	91108
Angels Gate Cultural Center	Ballroom Bldg H	3601 S Gaffey St	San Pedro	90731
Cabrillo Ave Elementary School	Auditorium	732 S Cabrillo Ave	San Pedro	90731
Cabrillo Marina Plaza	Banquet Hall	224 Whalers Walk	San Pedro	90731
Willenberg Special Education Center	Auditorium	308 Weymouth Ave	San Pedro	90732
L A Harbor Masonic Lodge	Main Hall	1640 W 9 th St	San Pedro	90732
Little Sisters of The Poor	Auditorium	2100 S Western Ave	San Pedro	90732
First Presbyterian Church of San Pedro	Fireside Room	731 Averill Ave	San Pedro	90732
Peck Park and Community Center	Auditorium	560 N Western Ave	San Pedro	90732

PLANO SA PANGANGASIWA NG ELEKSYON SA COUNTY NG LOS ANGELES

Talaan ng mga Lokasyong Potensyal na Sentro ng Pagboto				
Pangalan	Silid	Tirahan	Lungsod	Zip Code
Golden Valley High School	Small Gymnasium	27051 Robert C. Lee Pkwy	Santa Clarita	91321
Faith Community Church	Rm 86, 87, 88	24620 Meadowridge Dr	Santa Clarita	91321
Grace Baptist Church	Jr High Room	22833 Copper Hill Dr	Santa Clarita	91350
Valencia Library	MPR	23743 West Valencia Blvd	Santa Clarita	91350
George A. Carvalho Santa Clarita Sports Complex	Gymnasium	20870 Centre Pointe Pkwy	Santa Clarita	91350
Santa Clarita Activities Center	Cedar Hall	20880 Centre Pointe Pkwy	Santa Clarita	91350
Rio Norte Junior High School	MPR	28771 Rio Norte Dr	Santa Clarita	91354
Santa Clarita Park	MPR	27285 Seco Canyon Road	Santa Clarita	91354
Newhall Park	MPR	24923 Newhall Avenue	Santa Clarita	91355
Rancho Santa Gertrudes Elementary	Cafeteria/Auditorium	11233 Charlesworth Rd	Santa Fe Springs	90670
Town Center Hall	Social Hall	11740 Telegraph Rd	Santa Fe Springs	90670
Betty Wilson Center	Main Hall	11641 Florence Ave	Santa Fe Springs	90670
Santa Monica Civic Auditorium	East Wing	1855 Main St	Santa Monica	90401
Santa Monica Public Library	Lobby	601 Santa Monica Blvd	Santa Monica	90401
The Salvation Army	Fellowship Hall	1533 4 th Street	Santa Monica	90401
Santa Monica Place Shopping Center	Community Room	395 Santa Monica Place	Santa Monica	90401
Rustic Canyon Recreation Center	Gallery	601 Latimer Rd	Santa Monica	90402
First United Methodist Church	Simkins Hall	1008 11 th St	Santa Monica	90403
Roosevelt Elementary School	Auditorium	801 Montana Ave	Santa Monica	90403
Franklin Elementary School	Cafetorium	2400 Montana Ave	Santa Monica	90403
Pluralistic Elementary School	MPR	1225 Broadway	Santa Monica	90404
Edison Language Academy	Cafeteria	2402 Virginia Ave	Santa Monica	90404
McKinley Elementary School	Auditorium	2401 Santa Monica Blvd	Santa Monica	90404
Virginia Park	Rm 3 Workshop 3	2200 Virginia Ave	Santa Monica	90404
Santa Monica High School	Cafeteria	601 Pico Blvd	Santa Monica	90405

PLANO SA PANGANGASIWA NG ELEKSYON SA COUNTY NG LOS ANGELES

Talaan ng mga Lokasyong Potensyal na Sentro ng Pagboto				
Pangalan	Silid	Tirahan	Lungsod	Zip Code
Olympic High School	MPR	721 Ocean Park Blvd	Santa Monica	90405
John Muir Elementary School	MPR	2526 6 th St	Santa Monica	90405
Will Rogers Learning Community	Cafeteria	2401 14 th St	Santa Monica	90405
Grant Elementary School	Auditorium	2368 Pearl St	Santa Monica	90405
Santa Monica Community College	Computer Lab	1900 Pico Blvd	Santa Monica	90405
Marine Park	Auditorium	1406 Marine St	Santa Monica	90405
Joslyn Park Rec Building	Rec Building Community Room	633 Kensington Rd	Santa Monica	90405
Ocean Park Branch Library	Community Room	2601 Main St	Santa Monica	90405
Saugus High School	Art Classroom 201	21900 Centurion Way	Saugus	91350
William S Hart Union High School District Office	Boardroom	21380 Centre Pointe Pkwy	Saugus	91350
Plum Canyon Elementary Sch	MPR	28360 Alfred Way	Saugus	91350
Mountainview Elementary School	MPR	22201 Cypress Pl	Saugus	91390
The Help Group/Autism Center	Auditorium	13164 Burbank Blvd	Sherman Oaks	91401
First Presbyterian Church	Fellowship Hall	4445 Noble Ave	Sherman Oaks	91403
Cathedral of St Mary's	Conference Hall	5329 Sepulveda Blvd	Sherman Oaks	91411
Van Nuys/ Sherman Oaks Recreation Center	Gymnasium	14201 Huston St	Sherman Oaks	91423
Millikan Middle School	Gymnasium	5041 Sunnyslope Ave	Sherman Oaks	91423
El Monte Wesleyan Church	Fellowship Hall	2400 Santa Anita Ave	South El Monte	91733
San Gabriel Valley Services Center	MPR	1441 Santa Anita Ave	South El Monte	91733
South East High School	Library	2720 Tweedy Blvd	South Gate	90280
Bryson Ave Elem School	Auditorium	4470 Missouri Ave	South Gate	90280
St Helen Roman Catholic Church	Parish Hall	8912 Madison Ave	South Gate	90280
Independence Elementary School	MPR	8435 Victoria Ave	South Gate	90280
Liberty Blvd Elementary School	Auditorium	2728 Liberty Blvd	South Gate	90280
Montara Ave Elementary School	MPR	10018 Montara Ave	South Gate	90280

PLANO SA PANGANGASIWA NG ELEKSYON SA COUNTY NG LOS ANGELES

Talaan ng mga Lokasyong Potensyal na Sentro ng Pagboto				
Pangalan	Silid	Tirahan	Lungsod	Zip Code
South Gate Middle School	Auditorium Lobby	4100 Firestone Blvd	South Gate	90280
South Pasadena Public Library	Community Room	1100 Oxley St	South Pasadena	91030
S Pasadena War Memorial Building	War Memorial Room	435 Fair Oaks Ave	South Pasadena	91030
The Church of Jesus Christ Of Latter-Day Saints	Cultural Hall	1919 Huntington Dr	South Pasadena	91030
Potrero Heights Elem School	Cafeteria	8026 Hill Dr	South San Gabriel	91770
Walter Reed Middle School	Auditorium Foyer	4525 Irvine Ave	Studio City	91602
Bridges Academy	Auditorium	3921 Laurel Canyon Blvd	Studio City	91604
Fernangeles Recreation Center	Gymnasium	8851 Laurel Canyon Blvd	Sun Valley	91352
Sun Valley Park & Recreation Center	MPR	8133 Vineland Ave	Sun Valley	91352
Stonehurst Recreation Center	Gymnasium	9901 Dronfield St	Sun Valley	91352
Sun Valley Library	Meeting Room	7935 Vineland Ave	Sun Valley	91352
Our Lady of The Holy Church	Auditorium	7800 Vineland Ave	Sun Valley	91352
Sun Valley High School	MPR	9171 Telfair Ave	Sun Valley	91352
Fernangeles Elementary School	Auditorium	12001 Art St	Sun Valley	91352
Jackie Robinson Park	Carroll Building	8773 E Avenue R	Sun Village	93543
Sunland Park & Recreation Center	Senior MPR	8651 Foothill Blvd	Sunland	91040
Sunland Elementary School	Auditorium	8350 Hillrose St	Sunland	91040
Sylmar Recreation Center	Big Gymnasium	13109 Borden Ave	Sylmar	91342
Sylmar Library	Meeting Room	14561 Polk St	Sylmar	91342
Olive View – UCLA Medical Center	Conference Center	14445 Olive View Dr	Sylmar	91342
El Dorado Av Elem School	Auditorium	12749 El Dorado Ave	Sylmar	91342
Dexter Park	Gymnasium	11053 N Trail	Sylmar	91342
Veterans Memorial Park	Community Building	13000 Sayre St	Sylmar	91342
Osceola St Elementary School	Auditorium	14940 Osceola St	Sylmar	91342
Los Angeles Mission College	Auditorium	13356 Eldridge Ave	Sylmar	91342

PLANO SA PANGANGASIWA NG ELEKSYON SA COUNTY NG LOS ANGELES

Talaan ng mga Lokasyong Potensyal na Sentro ng Pagboto				
Pangalan	Silid	Tirahan	Lungsod	Zip Code
Harding St Elementary School	Auditorium	13060 Harding St	Sylmar	91342
Brainard Avenue Elementary	Auditorium	11407 Brainard Ave	Sylmar	91342
Sylmar Towne Shopping Center	Space 12677	12689 Glenoaks Blvd	Sylmar	91342
Olive Vista Middle School	Auditorium	14600 Tyler St	Sylmar	91342
Temple Judea	Social Hall	5429 Lindley Ave	Tarzana	91356
Seventh Day Adventist Church	Fellowship Hall	9664 Broadway	Temple City	91780
Casa Robles	Birchard Hall	6355 Oak Ave	Temple City	91780
Live Oak Park Community Center	Live Oak 1	10144 Bogue St	Temple City	91780
First United Methodist Church	Fellowship Hall	5957 Golden West Ave	Temple City	91780
Temple City Unified School District	Board Room	9700 Las Tunas Drive	Temple City	91780
Torrance 1 st Presbyterian Church	Fellowship Hall	1900 Crenshaw Blvd	Torrance	90501
Normandale Recreation Center	Gymnasium	22400 Halldale Ave	Torrance	90501
Nativity Catholic Annex	Annex	1415 Engracia Ave	Torrance	90501
Adams Elementary School	MPR	2121 W 238 th St	Torrance	90501
Torrance Elementary School	MPR / Cafeteria	2125 Lincoln Ave	Torrance	90501
Regional Occupational Center	Boardroom	2300 Crenshaw Blvd	Torrance	90501
Van Deene Avenue Elementary	Auditorium	826 Javelin St	Torrance	90502
West High School	Library	20401 Victor St	Torrance	90503
Bert Lynn Middle School	A Cafeteria	5038 Halison St	Torrance	90503
First Christian Church	Fellowship Hall	2930 El Dorado St	Torrance	90503
First Lutheran Church	Fellowship Hall	2900 W Carson St	Torrance	90503
Ken Miller Recreation Center	Recreation Center	3330 Civic Center Dr N	Torrance	90503
George Nakano Theater	Theater	3301 Torrance Blvd	Torrance	90503
Toyota Meeting Hall	Toyota Hall	3330 Civic Center Dr	Torrance	90503
Jefferson Middle School	MPR	21717 Talisman St	Torrance	90503
Anza Elementary School	MPR	21400 Ellinwood Dr	Torrance	90503
Katy Geissert Civic Center Library	Meeting Room	3301 Torrance Blvd	Torrance	90503
Madrona Middle School	MPR/ Cafeteria	21364 Madrona Ave	Torrance	90503

PLANO SA PANGANGASIWA NG ELEKSYON SA COUNTY NG LOS ANGELES

Talaan ng mga Lokasyong Potensyal na Sentro ng Pagboto				
Pangalan	Silid	Tirahan	Lungsod	Zip Code
Yukon Elementary School	Cafetorium	17815 Yukon Ave	Torrance	90504
North High School	East Cafeteria	3620 W 182 nd St	Torrance	90504
Arlington Elementary School	MPR	17800 Van Ness Ave	Torrance	90504
Hamilton Adult School	Room K-1	2606 W 182 nd St	Torrance	90504
Lincoln Elementary School	MPR Room H-101	2418 W 166 th St	Torrance	90504
Arnold Elementary School	MPR	4100 W 227 th St	Torrance	90505
Seaside Elementary School	Cafetorium	4651 Sharynne Ln	Torrance	90505
Richardson Middle School	Room 16	23751 Nancy Lee Ln	Torrance	90505
Sea Aire Golf Club	Meeting Room	22730 Lupine Dr	Torrance	90505
Levy Adult Center	MPR	3420 W 229 th Pl	Torrance	90505
El Camino Community College	East Dining Room	16007 Crenshaw Blvd	Torrance	90506
Hull Middle School	Gymnasium	2080 231 st St	Torrance	91606
The Great Caesar	Banquet Hall	6723 Foothill Blvd	Tujunga	91042
Pinewood Elementary School	Auditorium	10111 Silverton Ave	Tujunga	91042
Mountain View Elementary School	Auditorium	6410 Olcott St	Tujunga	91042
Arroyo Seco Junior High School	MPR	27171 Vista Delgado Dr	Valencia	91354
Helmets Elementary School	Rm 44 & 45	27300 Grandview Dr	Valencia	91354
Hilton Garden Inn	Pacific Room A&B	27710 The Old Rd	Valencia	91355
Valencia Hills Club	Recreation Room	24060 Oak Vale Dr	Valencia	91355
Hyatt Hotel	Saugus/ Castaic Room	24500 Town Center Dr	Valencia	91355
Christ Lutheran Church	Fellowship Hall	25816 Tournament Rd	Valencia	91355
College of The Canyons	Student Center/ Cafeteria	26455 Rockwell Road	Valencia	91355
Valencia Valley Elementary	MPR	23601 Carrizo Dr	Valencia	91355
Old Orchard Elementary School	Library	25141 Avenida Rondel	Valencia	91355
Old Orchard II Associates	Clubhouse	23919 Avenida Entrana #3166	Valencia	91355
Kittridge Street Elem School	Auditorium	13619 Kittridge St	Van Nuys	91401
Van Nuys Elementary School	Auditorium	6464 Sylmar Ave	Van Nuys	91401

PLANO SA PANGANGASIWA NG ELEKSYON SA COUNTY NG LOS ANGELES

Talaan ng mga Lokasyong Potensyal na Sentro ng Pagboto				
Pangalan	Silid	Tirahan	Lungsod	Zip Code
Van Nuys Recreation Center	Recreation Center	14301 Vanowen St	Van Nuys	91405
Zev Yaroslavsky Family Support Center	Community Room	7555 Van Nuys Blvd	Van Nuys	91405
East Valley Center – LA Animal Shelter	Community Room	14409 Vanowen St	Van Nuys	91405
PTSA 31 st District	Lamson Auditorium	17445 Cantlay St	Van Nuys	91406
Bassett St Elementary School	Auditorium	15756 Bassett St	Van Nuys	91406
Van Nuys High School	Auditorium	6535 Cedros Ave	Van Nuys	91411
Boys and Girls Club/Venice	Community Room	2232 Lincoln Blvd	Venice	90291
Westminster Avenue Elementary School	Auditorium	1010 Abbot Kinney Blvd	Venice	90291
Venice Adult Skills Center	Rotunda Room	611 5 th Ave	Venice	90291
Penmar Recreation Center	Gymnasium	1341 Lake St	Venice	90291
Coeur D`Alene Ave Elementary	Auditorium	810 Coeur D Alene Ave	Venice	90291
Westminster Senior Center	Community Room	1234 Pacific Ave	Venice	90291
Oakwood Recreation Center	Gymnasium	767 California Ave	Venice	90291
The Rose Room	Rental Space	6 Rose Ave	Venice	90291
Walnut Senior Center	Club Room 2	21215 La Puente Rd	Walnut	91789
Mt San Antonio College	9c Stage	1100 N Grand Ave	Walnut	91789
St Lorenzo Ruiz Catholic Church	Vellueei Hall	747 Meadow Pass Rd	Walnut	91789
Walnut High School	MPR + Stage	400 Pierre Rd	Walnut	91789
Cyrus J. Morris Elementary School	MPR	19875 E Calle Baja Dr	Walnut	91789
Plaza West Covina Shopping Center	Center Court	112 Plaza Drive	West Covina	91790
West Covina Christian Church	Room 10	1100 E Cameron Ave	West Covina	91790
San Jose Edison Charter Academy	MPR	2021 W Alwood St	West Covina	91790
West Covina Library	Meeting Room	1601 W West Covina Pkwy	West Covina	91790
Monte Vista Elementary School	MPR	1615 Eldred Ave	West Covina	91790
West Covina Unified School District	Education Resource Center	1717 W Merced Ave	West Covina	91790
Oranewood Elementary School	Cafeteria/ MPR	1440 S Orange Ave	West Covina	91790

PLANO SA PANGANGASIWA NG ELEKSYON SA COUNTY NG LOS ANGELES

Talaan ng mga Lokasyong Potensyal na Sentro ng Pagboto				
Pangalan	Silid	Tirahan	Lungsod	Zip Code
Community Presbyterian Church	Fellowship Hall	540 E Vine Ave	West Covina	91790
Rowland Ave Elementary Sch	Cafeteria	1355 E Rowland Ave	West Covina	91790
Mt Calvary Faith Lutheran Church	Fellowship Hall	2110 W Francisquito Ave	West Covina	91790
West Covina City Hall	Community Room	1444 W Garvey Ave S	West Covina	91790
Traweek Middle School	Auditorium	1941 E Rowland Ave	West Covina	91791
Cameron Park Community Center	MPR	1305 E Cameron Ave	West Covina	91791
Vine Elementary School	Cafetorium	1901 E Vine Ave	West Covina	91791
Merced Elementary School	Cafeteria	1545 E Merced Ave	West Covina	91791
Workman Ave Elementary Sch	Cafeteria	1941 E Workman Ave	West Covina	91791
Cortez Park Senior Citizen Center	North Wing	2501 E Cortez St	West Covina	91791
Hollingworth Elementary	MPR	3003 Hollingworth St	West Covina	91792
Shadow Oak Park Recreation Center	Community Hall	2121 Shadow Oak Dr	West Covina	91792
Calvary Church	Fellowship Hall	7115 Shoup Ave	West Hills	91307
Plummer Park Community Center	Fiesta Hall	7377 Santa Monica Blvd	West Hollywood	90046
West Hollywood Library	Community Room	625 N San Vicente Blvd	West Hollywood	90069
Westlake Village City Hall	Community Room	31200 Oak Crest Dr	Westlake Village	91361
Trinity Lutheran Church	Gymnasium	11716 Floral Dr	Whittier	90601
YMCA of Greater Whittier	Gymnasium	12510 Hadley St	Whittier	90601
First United Methodist Church	Room 120	13222 Bailey St	Whittier	90601
Mill Elementary School	MPR	4030 Workman Mill Rd	Whittier	90601
Orange Grove Elementary School	MPR	10626 Orange Grove Ave	Whittier	90601
Palm Park	Palm Room	5703 Palm Ave	Whittier	90601
Redemption Hill Church	McClintock Hall	16153 Russell St	Whittier	90603
E Whittier Methodist Church	Greer Hall	10005 Cole Rd	Whittier	90603
The Warehouse 4Square Church	Fellowship Hall	10925 Valley Home Ave	Whittier	90603
Murphy Ranch Elementary School	Cafetorium	16021 Janine Dr	Whittier	90603
El Camino High School	MPR	14625 Keese Dr	Whittier	90604
South Whittier Public Library	Meeting Room	11543 Colima Rd	Whittier	90604

PLANO SA PANGANGASIWA NG ELEKSYON SA COUNTY NG LOS ANGELES

Talaan ng mga Lokasyong Potensyal na Sentro ng Pagboto				
Pangalan	Silid	Tirahan	Lungsod	Zip Code
Liberty Community Plaza	Constitution Hall	14181 Telegraph Rd	Whittier	90604
Parnell Park Community and Senior Center	Walnut Room	15390 Lambert Rd	Whittier	90604
Southern California University of Health Sciences	Gymnasium	16200 Amber Valley Dr	Whittier	90604
Orchard Dale Elementary School	Banquet Hall	10625 Cole Rd	Whittier	90604
St Gregory The Great Cath Church	Parish Hall	13935 Telegraph Rd	Whittier	90604
East Whittier Christian Church	Fellowship Hall	9915 Mills Ave	Whittier	90604
Whittier Union High School District	Boardroom	9401 Painter Ave	Whittier	90605
Amelia Mayberry Park	Gymnasium	13201 Meyer Rd	Whittier	90605
Adventure Park	Gymnasium	10130 Gunn Ave	Whittier	90605
Pioneer High School	Large Gymnasium	10800 Benavon St	Whittier	90606
West Whittier Elementary School	Cafetorium	6411 Norwalk Blvd	Whittier	90606
Salem Lutheran Church ELCA	Robinson Hall	6442 Glengarry Ave	Whittier	90606
Sorensen Park	MPR	11419 Rose Hedge Dr	Whittier	90606
Family Life Apostolic Church	Fellowship Hall	7435 Norwalk Blvd	Whittier	90606
Wilmington Recreation Center	MPR	325 N Neptune Ave	Wilmington	90744
Harbor Christian Center	Ezell Hall	1551 Wilmington Blvd	Wilmington	90744
Banning's Landing Community Center	Gymnasium	100 E Water St	Wilmington	90744
Wilmington Park Elementary	Auditorium	1140 Mahar Ave	Wilmington	90744
Banning Recreation Center	Main Gymnasium	1331 Eubank Ave	Wilmington	90744
Wilmington Senior Citizen Center	Lobby	1371 Eubank Ave	Wilmington	90744
Gulf Avenue Elementary School	Auditorium	828 W L St	Wilmington	90744
Winnetka Recreation Center	Gymnasium	8401 Winnetka Ave	Winnetka	91306
Limerick Ave Elementary School	Auditorium	8530 Limerick Ave	Winnetka	91306
First Baptist Church	Snyder Hall	20553 Sherman Way	Winnetka	91306
St Joseph Korean Catholic Center	Social Hall	20124 Saticoy St	Winnetka	91306
Winnetka Ave Elementary School	Auditorium	8240 Winnetka Ave	Winnetka	91306

PLANO SA PANGANGASIWA NG ELEKSYON SA COUNTY NG LOS ANGELES

Talaan ng mga Lokasyong Potensyal na Sentro ng Pagboto				
Pangalan	Silid	Tirahan	Lungsod	Zip Code
Canoga Park Presbyterian	Hyatt Hall	22103 Vanowen St	Woodland Hills	91303
Motion Picture & Tv Hospital	Country House Lounge	23388 Mulholland Dr	Woodland Hills	91364
St Luke's Lutheran Church	Fellowship Hall	5312 Comercio Way	Woodland Hills	91364
Serrania Avenue Elementary School	Auditorium	5014 Serrania Ave	Woodland Hills	91364
Disabled Amer Veterans #73	Meeting Room	6543 Corbin Ave	Woodland Hills	91367
New Life Church	Fellowship Hall	6115 Fallbrook Ave	Woodland Hills	91367
Hale Charter Academy	Library	23830 Califa St	Woodland Hills	91367
El Camino Real High School	Foyer	5440 Valley Circle Blvd	Woodland Hills	91367
Owensmouth Gardens	Community Room	6300 Owensmouth Ave	Woodland Hills	91367

PLANO SA PANGANGASIWA NG ELEKSYON SA COUNTY NG LOS ANGELES

Listahan ng mga Potensyal na Lugar ng Sentro Ng Pagboto				
Pangalan	Silid	Tirahan	Lungsod	Zip Code
Alhambra City Hall	City Hall	111 S 1 st St	Alhambra	91801
Alhambra Place Shopping Center	Shopping Center	100 E Main St	Alhambra	91801
Korean Pilgrim Baptist Church	Place of Worship	2518 W Grand Ave	Alhambra	91801
Bob Lucas Memorial Library and Literacy Center	City Facility	2659 Lincoln Ave	Altadena	91001
Altadena Library District	City Facility	600 E Mariposa St	Altadena	91001
Arcadia City Hall	City Hall	240 W Huntington Dr	Arcadia	91007
Azusa City Hall	City Hall	213 E Foothill Blvd	Azusa	91702
Irwindale City Hall	City Hall	5050 Irwindale Ave	Baldwin Park	91706
Bell City Hall	City Hall	6330 Pine Ave	Bell Gardens	90201
Los Cerritos YMCA	Community/Rec Center (YMCA)	15530 S Woodruff Ave	Bellflower	90706
Bellflower Main Post Office	Post Office	9835 Flower St	Bellflower	90706
Beverly Hills City Hall	City Hall	455 N Rexford Dr	Beverly Hills	90210
Beverly Hills Main Post Office	Post Office	325 N Maple Dr	Beverly Hills	90210
Beverly Terrace Hotel	Private Business	469 N Doheny Dr	Beverly Hills	90210
Bradbury City Hall	City Hall	600 Winston Ave	Bradbury	91008
Joaquin Miller Elem School	Public School K-12	720 E Providencia Ave	Burbank	91501
Belmont Village Senior Living	Senior Housing	455 E Angeleno Ave	Burbank	91501
Calvary Chapel	Place of Worship	2707 N Glenoaks Blvd	Burbank	91504
Fire Station #13	City Facility	2713 Thornton Ave	Burbank	91504
Le Bleu Chateau	Senior Housing	1900 Grismer Ave	Burbank	91504
Northwest Branch Library	City Library	3323 W Victory Blvd	Burbank	91505
Gary Marshall Theatre	Private Business	4252 W Riverside Dr	Burbank	91505
Bret Harte Elementary School	Public School K-12	3200 W Jeffries Ave	Burbank	91505
Jordan Middle School	Public School K-12	420 S Mariposa St	Burbank	91506
Woodbury University	Private College/University	7500 Glenoaks Blvd	Burbank	91510
Calabasas City Hall	City Facility	26135 Mureau Rd	Calabasas	91302
Santa Clarita Cleaners	Colleges and Universities	27125 Sierra Hwy, Ste 329	Canyon Country	91351

PLANO SA PANGANGASIWA NG ELEKSYON SA COUNTY NG LOS ANGELES

Listahan ng mga Potensyal na Lugar ng Sentro Ng Pagboto				
Pangalan	Silid	Tirahan	Lungsod	Zip Code
Fire Station #10	Other Public Facility	1860 E Del Amo Blvd	Carson	90746
Cerritos Public Library	City Library	18025 Bloomfield Ave	Cerritos	90703
Cerritos City Hall	City Hall	18125 Bloomfield Ave	Cerritos	90703
City ff Cerritos – Cerritos Senior Center	Community/Rec Center	12340 South St	Cerritos	90703
City of Industry City Hall	City Hall	15625 Stafford St	City of Industry	91744
Claremont City Hall	City Hall	207 Harvard Ave	Claremont	91711
City of Commerce Public Library – Rosewood	City Library	5655 Jillson St	Commerce	90040
Greenwood Branch – Veterans	City Library	6134 Greenwood Ave	Commerce	90040
City of Commerce City Hall	City Hall	2535 Commerce Way	Commerce	90040
St Marcellinus Church	Place of Worship	2349 Strong Ave	Commerce	90040
Covina Post Office	Post Office	545 N Rimsdale Ave	Covina	91722
Covina Public Library	City Library	234 N 2 nd Ave	Covina	91723
Covina City Hall	City Hall	125 E College St	Covina	91723
Downey City Hall	City Hall	11111 Brookshire Ave	Downey	90241
Indust Prop&Tech.Workers	Private Business	8706 Cleta St	Downey	90241
The Real Estate Center	Private Business	11917 Paramount Blvd	Downey	90242
Fire Station #1	Other Public Facility	12222 Paramount Blvd	Downey	90242
Duarte Church of The Nazarene	Place of Worship	2047 S Mountain Ave	Duarte	91010
El Monte City Hall	City Hall	11333 Valley Blvd	El Monte	91731
El Monte SDA Church	Place of Worship	3318 Washington Ave	El Monte	91731
Norwood Library	County Library	4550 Peck Rd	El Monte	91732
El Segundo City Hall	City Hall	350 Main St	El Segundo	90245
Fleet Feet Sports	Private Business	16545 Ventura Blvd	Encino	91436
Gardena City Hall	City Hall	1700 W 162 nd St	Gardena	90247
Gardena Buddhist Church	Place of Worship	1517 166 th St	Gardena	90247
Thornburg Park	City Parks and Rec	2320 West 149 th St	Gardena	90249
Grandview Branch Library	City Library	1535 5 th St	Glendale	91201

PLANO SA PANGANGASIWA NG ELEKSYON SA COUNTY NG LOS ANGELES

Listahan ng mga Potensyal na Lugar ng Sentro Ng Pagboto				
Pangalan	Silid	Tirahan	Lungsod	Zip Code
Toll Middle School	Public School K-12	700 Glenwood Rd	Glendale	91202
The Salvation Army	Community Organization	320 W Windsor Rd	Glendale	91204
The Salvation Army	Community Organization	801 S Central Ave	Glendale	91204
Marshall Elementary School	Public School K-12	1201 E Broadway	Glendale	91205
Library Connection	City Library	1100 E Chevy Chase Dr	Glendale	91205
Glendale City Hall	City Hall	613 E Broadway	Glendale	91206
Scholl Canyon Estates	Senior Housing	1551 E Chevy Chase Dr	Glendale	91206
Verdugo Elementary School	Public School K-12	1751 N Verdugo Rd	Glendale	91208
Luther Burbank Middle School	Public School K-12	3700 Jeffries Ave,	Glendale	91505
Cypress Heating & Air Cond	Private Business	547 S Loraine Ave	Glendora	91741
Granada Hills Library	City Library	10640 Petit Ave	Granada Hills	91344
Hacienda Heights Library	County Library	16010 La Monde St	Hacienda Heights	91745
Hidden Hills City Hall	City Hall	6165 Spring Valley Rd	Hidden Hills	91302
Crenshaw-Imperial Library	City Library	11141 Crenshaw Blvd	Inglewood	90303
Irwindale Public Library	City Library	5050 Irwindale Ave	Irwindale	91706
Premiere Career College	Private College/University	12901 Ramona Blvd	Irwindale	91706
La Habra Heights City Hall	City Hall	1245 Hacienda Rd	La Habra	90631
La Habra Christian Church	Place of Worship	1400 Bella Vista Dr	La Habra Heights	90631
La Puente City Hall	City Hall	15900 Main St	La Puente	91744
Weingart-Lakewood Family YMCA	Community/Rec Center	5835 E Carson St	Lakewood	90713
Seasons II Senior Apartments	Senior Housing	21309 Bloomfield Ave	Lakewood	90715
Total Deliverance Church	Place of Worship	2733 W Avenue L	Lancaster	93536
Lawndale City Hall	City Hall	14717 Burin Ave	Lawndale	90260
Crystallaire Admin Building	Private Business	32810 165 th St	Llano	93544
Lomita City Hall	City Hall	24300 Narbonne Ave	Lomita	90717

PLANO SA PANGANGASIWA NG ELEKSYON SA COUNTY NG LOS ANGELES

Listahan ng mga Potensyal na Lugar ng Sentro Ng Pagboto				
Pangalan	Silid	Tirahan	Lungsod	Zip Code
King's Way Community Church	Place of Worship	1748 251 st St	Lomita	90717
Villa Redondo	Senior Housing	237 Redondo Ave	Long Beach	90803
Brewitt Neighborhood Library	City Library	4036 E Anaheim St	Long Beach	90804
Long Beach Lesbian and Gay Pride Inc	Community/Rec Center	1017 Obispo Ave	Long Beach	90804
CSULB Beachside College Dorm	Public College/University	4835 E Pacific Coast Hwy	Long Beach	90804
YMCA Fairfield Family	Community/Rec Center	4949 Atlantic Ave	Long Beach	90805
Temple Corps	Place of Worship	3090 Long Beach Blvd	Long Beach	90807
Sohma Integrative Health Ctr	Private Business	4195 Viking Waysuite F	Long Beach	90808
Mark Twain Library	City Library	1401 E Anaheim St	Long Beach	90813
Trinity Lutheran Church	Place of Worship	759 Linden Ave	Long Beach	90813
Saint Mary Tower	Senior Housing	1120 Atlantic Ave	Long Beach	90813
YMCA Los Altos	Community/Rec Center	1720 Bellflower Blvd	Long Beach	90815
Abilityfirst – Long Beach	Other Public Facility	3770 E Willow St	Long Beach	90815
Alma Reaves Woods Watts Library	City Library	10205 Compton Ave	Los Angeles	90002
Neelys Educational Material	Private Business	5950 S Broadway	Los Angeles	90003
Pico Union Library	City Library	1030 S Alvarado St	Los Angeles	90006
Abundant Life Christian Church	Place of Worship	3500 S Normandie Ave	Los Angeles	90007
H. Claude Hudson Comprehensive Health Center	Healthcare Facility	2829 S Grand Avenue	Los Angeles	90007
Kilgore Manor Apt	Senior Housing	2411 S Central Ave	Los Angeles	90011
Union Station/Gateway Transit Center/Patsaouras Transit Plaza	Transit Center/Hub	801 Vignes St	Los Angeles	90012
Fire Station #68	Other Public Facility	5023 W Washington Blvd	Los Angeles	90016
Village Green Owners Association	Community Organization	5300 Village Green	Los Angeles	90016
Disability Rights California	Community Organization	350 S Bixel St	Los Angeles	90017

PLANO SA PANGANGASIWA NG ELEKSYON SA COUNTY NG LOS ANGELES

Listahan ng mga Potensyal na Lugar ng Sentro Ng Pagboto				
Pangalan	Silid	Tirahan	Lungsod	Zip Code
The Allen House	Place of Worship	2249 S Harvard Blvd	Los Angeles	90018
St. Brendan Church	Place of Worship	310 S Van Ness Ave	Los Angeles	90020
East LA Dialysis Center	Heath Care Facility	5830 Whittier Blvd	Los Angeles	90022
El Camino Real Library	County Library	4264 Whittier Blvd	Los Angeles	90023
West Los Angeles Regional Library	City Library	11360 Santa Monica Blvd	Los Angeles	90025
Post Office	Post Office	11420 Santa Monica Blvd	Los Angeles	90025
Le Conte Middle School	Public School K-12 LAUSD	1316 N Bronson Ave	Los Angeles	90028
King Middle School	Public School K-12	4201 Fountain Ave	Los Angeles	90029
Cahuenga Branch Library	City Library	4591 Santa Monica Blvd	Los Angeles	90029
Lincoln Heights Library	City Library	2530 Workman St	Los Angeles	90031
Lincoln Park Recreation Center/Senior Citizen Center	City Facility	3501 Valley Blvd	Los Angeles	90031
Audubon Center	Community/Rec Center	4700 N Griffin Ave	Los Angeles	90031
Lincoln Park Driving School	Private Business	3235 N Main St	Los Angeles	90031
El Sereno Library	City Library	5226 Huntington Dr S	Los Angeles	90032
Malabar Branch Library	City Library	2801 Wabash Ave	Los Angeles	90033
Clover Avenue Elementary School	Public School K-12	11020 Clover Ave	Los Angeles	90034
Robertson Library	City Library	1719 S Robertson Blvd	Los Angeles	90035
Wilshire Courtyard	Private Business	5700 Wilshire Blvd	Los Angeles	90036
Craft and Folk Art Museum	Private Business	5814 Wilshire Blvd	Los Angeles	90036
Mt Moriah Baptist Church	Place of Worship	4269 S Figueroa St	Los Angeles	90037
Silver Lake Library	City Library	2411 Glendale Blvd	Los Angeles	90039
Chapel of St Francis – Atwater; Interfaith Refugee and Immigration Service	Place of Worship	3621 Brunswick Ave	Los Angeles	90039
Eagle Rock Community Cultural Center	Other Public Facility	2225 Colorado Blvd	Los Angeles	90041

PLANO SA PANGANGASIWA NG ELEKSYON SA COUNTY NG LOS ANGELES

Listahan ng mga Potensyal na Lugar ng Sentro Ng Pagboto				
Pangalan	Silid	Tirahan	Lungsod	Zip Code
La Tropicana Market	Private Business	5200 Monte Vista St	Los Angeles	90042
Angeles Mesa Library	City Library	2700 W 52 nd St	Los Angeles	90043
Hyde Park Library	City Library	2205 W Florence Ave	Los Angeles	90043
Angeles Mesa Presbyterian Church	Place of Worship	3751 W 54 th St	Los Angeles	90043
John Muir Library	City Library	1005 W 64 th St	Los Angeles	90044
Fire Station #14	County Facility	1401 W 108 th St	Los Angeles	90047
South Los Angeles, Chesterfield Square Center – La Animal Shelter	City Facility	1850 W 60 th St	Los Angeles	90047
Kenter Canyon Elementary School	Public School K-12 LAUSD	645 N Kenter Ave	Los Angeles	90049
Community Magnet School	Public School K-12 LAUSD	11301 Bellagio Rd	Los Angeles	90049
Kenneth Hahn State Recreation Area	Community/Rec Center	4100 S La Cienega Blvd	Los Angeles	90056
Vernon Station Post Office	Post Office	5121 S Hampton St	Los Angeles	90058
Gospel Tabernacle Church	Place of Worship	11861 S Main St	Los Angeles	90061
The Rhema Church	Place of Worship	11860 S Avalon Blvd	Los Angeles	90061
Stentorians	Community/Rec Center	1409 W Vernon Ave	Los Angeles	90062
Rancho Park Station Post Office	Post Office	11270 Exposition Blvd	Los Angeles	90064
Richland Ave Elementary School	Public School K-12 LAUSD	11562 Richland Ave	Los Angeles	90064
Vedanta Temple	Place of Worship	1946 Vedanta Place	Los Angeles	90068
Macy's Postal Store	Post Office	750 W 7 th St	Los Angeles	90081
Grace Community Church	Place of Worship	13248 Roscoe Blvd	Los Angeles	91352
Manhattan Beach City Hall	City Hall	1400 Highland Ave	Manhattan Beach	90266
Pacific Christian Center	Place of Worship	1403 Pacific Ave	Manhattan Beach	90266
Manhattan Beach Chamber of Commerce/Post Office	City Facility	425 15 th St	Manhattan Beach	90266
Target	Private Business	1200 N Sepulveda	Manhattan Beach	90266
Monrovia City Hall	City Hall	415 S Ivy Ave	Monrovia	91016

PLANO SA PANGANGASIWA NG ELEKSYON SA COUNTY NG LOS ANGELES

Listahan ng mga Potensyal na Lugar ng Sentro Ng Pagboto				
Pangalan	Silid	Tirahan	Lungsod	Zip Code
Chet Holifield Library	County Library	1060 S Greenwood Ave	Montebello	90640
Montebello City Hall	City Hall	1600 W Beverly Blvd	Montebello	90640
Montebello Senior Villas	Senior Homes	2051 W Whittier Blvd	Montebello	90640
Monterey Park City Hall	City Hall	320 W Newmark Ave	Monterey Park	91754
Monterey Highlands Elem School	Public School K-12	400 Casuda Canyon Dr	Monterey Park	91754
Montrose Post Office	Post Office	2100 Montrose Avenue	Montrose	91020
First Presbyterian Church	Place of Worship	24317 Newhall Ave	Newhall	91321
North Hollywood Amelia Earhart Regional Library	City Library	5211 Tujunga Ave	North Hollywood	91601
YMCA East Valley Family	Community/Rec Center (YMCA)	5142 Tujunga Ave	North Hollywood	91601
First United Methodist Church	Place of Worship	4832 Tujunga Ave	North Hollywood	91601
East Valley High School	Public School K-12 LAUSD	5525 Vineland Ave	North Hollywood	91601
NOHO Senior Arts Colony	Senior Housing	10747 Magnolia Blvd	North Hollywood	91601
Rio Vista Elementary School	Public School K-12 LAUSD	4243 Satsuma Ave	North Hollywood	91602
Valley Plaza Library	City Library	12311 Vanowen St	North Hollywood	91605
Valley Storefront Jewish Family	Community/Rec Center	12821 Victory Blvd	North Hollywood	91606
The Village	Senior Housing	9222 Corbin Ave	Northridge	91324
Pathway Christian Fellowship	Place of Worship	9950 Balboa Blvd	Northridge	91325
Norwalk City Hall	City Hall	12700 Norwalk Blvd	Norwalk	90650
Calvary Community Church	Place of Worship	14626 Pioneer Blvd	Norwalk	90650
Rolling Hills City Hall	City Hall	2 Portuguese Bend Rd	Palos Verdes Peninsula	90274
Pasadena Public Library	Other Public Facility	285 E Walnut St	Pasadena	91101
Linda Vista Branch Library	City Library	1281 Bryant St	Pasadena	91103
La Pintesca Branch Library	City Library	1355 N Raymond Ave	Pasadena	91103
Roosevelt Elementary School	Public School K-12	315 N Pasadena Ave	Pasadena	91103
St. Andrews Church	Place of Worship	311 N Raymond Avenue	Pasadena	91103

PLANO SA PANGANGASIWA NG ELEKSYON SA COUNTY NG LOS ANGELES

Listahan ng mga Potensyal na Lugar ng Sentro Ng Pagboto				
Pangalan	Silid	Tirahan	Lungsod	Zip Code
Shield of Faith Church	Place of Worship	1127 N Lake Ave	Pasadena	91104
Allendale Branch Library	City Library	1130 S Marengo Ave	Pasadena	91106
Hill Ave Branch Library	City Library	55 S Hill Ave	Pasadena	91106
Regency Park Astoria	Senior Housing	925 E Villa St	Pasadena	91106
Assistance League of Pasadena	Club	820 E California Blvd	Pasadena	91106
St Phillip's Catholic Church	Place of Worship	101 S Hill Ave	Pasadena	91106
Hastings Branch Library	City Library	3325 E Orange Grove Blvd	Pasadena	91107
Unity Church of Pasadena	Place of Worship	3053 E Del Mar Blvd	Pasadena	91107
Pomona Public Library	City Library	625 S Garey Ave	Pomona	91766
Pomona City Hall	City Hall	505 S Garey Ave	Pomona	91766
Pomona Unified School District Adult and Career Education	Public School K-12	1515 W Mission Blvd	Pomona	91766
Barfield Elementary School	Public School K-12	2181 N San Antonio Ave	Pomona	91767
Emerson Village	Senior Housing	755 N Palomares St	Pomona	91767
Church of The Open Bible	Place of Worship	440 W La Verne Ave	Pomona	91767
Holy Missionary Baptist	Place of Worship	1013 San Bernardino Ave	Pomona	91767
El Retiro Branch Library	City Library	126 Vista Del Parque	Redondo Beach	90277
Redondo Beach City Hall	City Hall	415 Diamond St	Redondo Beach	90277
Redondo Beach Fire Station # 2	Emergency Services	2400 Grant Ave	Redondo Beach	90278
Council District 3 Office	Other Public Facility	19040 Vanowen St	Reseda	91335
Rosemead City Hall	City Hall	8838 Valley Blvd	Rosemead	91770
Schabarum Regional Park	Other Public Facility	17250 Colima Rd	Rowland Heights	91748
San Fernando Library	County Library	217 N Maclay Ave	San Fernando	91340
San Fernando City Hall	City Hall	117 N Macneil St	San Fernando	91340
La Rinda Shopping Center	Shopping Center	14723 Rinaldi St	San Fernando	91340
San Gabriel City Hall	City Hall	425 S Mission Dr	San Gabriel	91776
St Anthony Catholic Church	Place of Worship	1901 S San Gabriel Blvd	San Gabriel	91776
San Pedro City Hall	City Facility	638 S Beacon St	San Pedro	90731
Seacrest Convalescent Hospital	Healthcare Facility	1416 W 006 th St	San Pedro	90732


PLANO SA PANGANGASIWA NG ELEKSYON SA COUNTY NG LOS ANGELES

Listahan ng mga Potensyal na Lugar ng Sentro Ng Pagboto				
Pangalan	Silid	Tirahan	Lungsod	Zip Code
Santa Fe Springs City Library	City Library	11700 Telegraph Rd	Santa Fe Springs	90670
Santa Fe Springs City Hall	City Hall	11710 Telegraph Rd	Santa Fe Springs	90670
Santa Fe Springs Post Office	Post Office	11760 Telegraph Rd	Santa Fe Springs	90670
Santa Monica City Hall	City Hall	1685 Main St	Santa Monica	90401
St. Paul's Lutheran Church	Place of Worship	958 Lincoln Blvd	Santa Monica	90403
Lincoln Middle School	Public School K-12	1501 California Ave	Santa Monica	90403
Dixie Canyon Comm Charter School	Public School K-12 LAUSD	4220 Dixie Canyon Ave	Sherman Oaks	91423
Westfield Fashion Square	Private Business	14006 Riverside Dr	Sherman Oaks	91423
Sierra Madre Public Library	City Library	440 W Sierra Madre Blvd	Sierra Madre	91024
Sierra Madre City Hall	City Hall	232 W Sierra Madre Blvd	Sierra Madre	91024
Signal Hill City Hall	City Hall	2175 Cherry Ave	Signal Hill	90755
South El Monte City Hall	City Hall	1415 Santa Anita Ave	South El Monte	91733
Leland R. Weaver Library	County Library	4035 Tweedy Blvd	South Gate	90280
South Pasadena City Hall	City Hall	1414 Mission St	South Pasadena	91030
Comfort Suites	Private Business	25380 The Old Rd	Stevenson Ranch	91381
Unitarian Universalist Church of Studio City	Place of Worship	12355 Moorpark St	Studio City	91604
Sylmar Elementary School	Public School K-12 LAUSD	13291 Phillippi Ave	Sylmar	91342
Encino-Tarzana Library	City Library	18231 Ventura Blvd	Tarzana	91356
Brookdale South Tarzana	Senior Housing	18700 Burbank Blvd	Tarzana	91356
Henderson Branch Library	City Facility	4805 Emerald St	Torrance	90503
North Torrance Branch Library	City Facility	3604 Artesia Blvd	Torrance	90504
Sunland – Tujunga Library	City Library	7771 Foothill Blvd	Tujunga	91042
Mathnasium	Private Business	27740 N McBean Pkwy	Valencia	91354
Van Nuys Library	City Library	6250 Sylmar Ave	Van Nuys	91401

PLANO SA PANGANGASIWA NG ELEKSYON SA COUNTY NG LOS ANGELES

Listahan ng mga Potensyal na Lugar ng Sentro Ng Pagboto				
Pangalan	Silid	Tirahan	Lungsod	Zip Code
Boy Scouts of America Western Los Angeles County Council	Community Organization	16525 Sherman Way	Van Nuys	91406
Mulholland Middle School	Public School K- 12 LAUSD	17120 Vanowen St	Van Nuys	91406
Vernon City Hall	City Hall	4305 S Santa Fe Ave	Vernon	90058
First Baptist Church of Walnut Valley	Place of Worship	20425 La Puente Rd	Walnut	91789
Walnut City Hall	City Hall	21201 La Puente Rd	Walnut	91789
Sunset Square Shopping Center	Shopping Center	1320 W Francisquito Ave	West Covina	91790
19052-19070 Shopping Center	Private Business	19058 La Puente Rd	West Covina	91792
Fallbrook Mall Shopping Center	Shopping Center	22950 Vanowen St	West Hills	91307
Fire Station #7	Other Public Facility	864 N San Vicente Blvd	West Hollywood	90069
West Hollywood City Hall	City Hall	8300 Santa Monica Blvd	West Hollywood	90069
Rio Hondo Community College District	Public College/Universi ty	3600 Workman Mill Rd	Whittier	90601
Summerville Posada Whittier	Senior Housing	8120 Painter Ave	Whittier	90602
East Whittier Friends Church	Place of Worship	15911 Whittier Blvd	Whittier	90603
Leffingwell Manor Apartments	Senior Homes	11410 Santa Gertrudes Ave	Whittier	90604
Realty Executives	Private Business	13604 Whittier Blvd	Whittier	90605
Whittier Area Community Church	Place of Worship	8100 Colima Rd	Whittier	90605
Wilmington Y M C A	Club	1127 N Avalon Blvd	Wilmington	90744

Mga Halimbawa ng VSAP Flyers



Gagawing Moderno ng County ng LA ang Karanasan sa Pagboto sa 2020

Ang kasalukuyang karanasan sa pagboto sa County ng LA ay lipas na sa panahon at kailangan ng kritikal na gawing makabago. Ang mga botante ay dapat na makaboto kung kailan, kung saan at kung paano sa kanilang kagustuhan. Ang bagong sistema ng pagboto sa ilalim ng Mga Solusyon sa Pagboto para sa Lahat ng mga Tao ay isang mahalagang hakbang upang tuparin ang mga layuning ito.

KASALUKUYAN LABAN SA HINAHARAP



Limitadong Karanasan sa Pagboto

1 Araw Lamang para Bumoto


Mga Lugar ng Botohan




Magagamit ng Sinumang Botante

11 Araw para Bumoto


Mga Sentro ng Pagboto




Inka Vote
Ang kagamitang pamboto ay lipas na sa panahon at mahirap gamitin ng maraming botante; limitado sa **1 kagamitan** kada lokasyon




Ang papel na listahan ay nililimbag ng maaga at madalas na kailangan ng karagdagang paglimbag




Ang mga botante ay makakaboto sa **alinmang** sentro ng pagboto sa lahat ng dako ng County na may ganap na mga serbisyo ng wika at pinalawak na paggamit




*Magagamit ang datos ng mga Elektronikong Aklat ng Botohan (ePollbooks) sa **tunay na oras** at magpapahintulot ng kaparehong araw na rehistrasyon




MAAGANG PAGBOTO
Ang maagang pagboto ay maari lamang sa **limitadong** bilang ng lokasyon sa County



Ganap na magagamit na kagamitang pamboto sa **lahat** ng sentro ng pagboto



Ang mga botante ay maaari lamang bumoto sa **isang** lokasyon sa **isang araw** sa pagitan ng ika-7 ng umaga at ika-8 ng gabi



Ang pagboto ay maaari sa **11 araw** sa mga sentro ng pagboto sa lahat ng dako ng County

*Ang bagong modelo ng pagboto ay ilalayo tayo sa paggamit ng pinaunang-nilimbag na papel na listahan at sa halip nito ay magkakaloob ng nasa tunay na oras na paggamit ng buong database ng botante sa lahat ng lugar ng botohan na gagawing madali ang kaparehong-araw na rehistrasyon ng botante.

Para sa karagdagang impormasyon, bisitahin ang VSAP.lavote.net



MGA SOLUSYON SA PAGBOTO PARA SA LAHAT NG MGA TAO

BAKIT BINABAGO ANG KARANASAN SA PAGBOTO

NAPUPUNTAHAN



Ang ating kasalukuyang kagamitan sa pagboto ay lipas na sa panahon at nagkakaloob ng limitadong magagamit na tampok na wika para sa maraming botante. Ang bagong karanasan sa pagboto ay dinisenyo upang madaling maunawaan at mapuntahan. Ang modelo ng Mga Solusyon Sa Pagboto Para Sa Lahat Ng Mga Tao (VSAP) ay nagbibigay sa lahat ng botante, anuman ang edad, kapansanan o wika, ng isang pribado at independiyenteng karanasan sa pagboto na mapupuntahan at maginhawa.

SERTIPIKASYON



Ang kasalukuyang sistema ng pagboto ay inalisan ng sertipikasyon ng Kalihim ng Estado ng California (SOS). Ipinapatupad ng SOS ang bagong pamantayan ng seguridad na nag-aatas sa mga county na magpatupad ng mga bagong sistema ng pagboto na tumutugon sa mga bagong pamantayan ng sertipikasyon ng estado bago ang ika-3 ng Marso, 2020 na Pampanguluhang Primaryang Halalan.

PAGYARI



Dahil sa katandaan ng ating kasalukuyang sistema ng pagboto, wala ng mga tagayari na gumagawa ng pamalit na mga parte, at ginagawang hindi na magagamit ang sistema.

TEKNOLOHIYA



Ang kasalukuyang karanasan sa pagboto ay mahigit na 50 taong gulang na at nagbibigay ng limitadong paggamit at nagkukulang sa kapasidad ng balota na maglaman ng kinakailangang bilang ng mga labanan at mga kandidato. Ang bagong Kagamitang Pangmarka ng Balota (BMD) ay dinisenyong maging modyular at nasusukat na nagpapahintulot sa mga mga parte ng BMD na mapalitan o mapahusay ayon sa pagbabago ng teknolohiya.

PANAHOON NG PAGBOTO



1 Araw

11 Araw

Sa kasalukuyan, ang mga botante ng County ng Los Angeles ay binibigyan ng 1 araw upang bumoto ng personal at dapat bumoto sa isang itinalagang lokasyon ng pagboto. Sa 2020, sa ilalim ng Batas sa Pagpili Ng Mga Botante, ang mga botante ay magkakaroon ng opsyon na bumoto sa loob ng 11-araw na panahon sa ALINMANG sentro ng pagboto na matatagpuan sa buong County ng Los Angeles.

Para sa karagdagang impormasyon, bisitahin ang [VSAP.lavote.net](https://vsap.lavote.net)





MGA SOLUSYON SA PAGBOTO PARA SA LAHAT NG MGA TAO

PAGIGING MAGAGAMIT

Disenyong nakasentro sa mga tao kung saan ang pagboto ay ginagawang madali, mauunawaan ng gumagamit, at magagamit ng lahat.

Ang bagong karanasan sa pagboto sa County ng Los Angeles ay dinisenyo upang mas madaling gamitin at magamit ng lahat ng botante. Dahil sa mga modermong pagbabago, mabibigyan ang lahat ng botante, ano pa man ang kanilang edad, karanasan, kapansanan o wika ng isang pribado at independiyenteng karanasan sa pagboto na madali at maginhawa.

MGA NAKAKAANGKOP NA OPSYON



Magkakaroon ng kakayahan ang mga botante na bumoto sa alinmang sentro ng pagboto sa kabuuan ng County sa loob ng panahon ng halalan na hanggang 11 araw. Ganap na magagamit ang lahat ng kagamitan sa pagboto sa mga sentro ng pagboto.

INTERACTIVE NA HALIMBAWANG BALOTA (ISB)



Ang ISB ay isang maginhawang opsyon para sa mga botante na gustong markahan ang kanilang mga pinili sa tahanan, gamit ang isang personal na kagamitan sa mga gusto nilang kasangkapan. Ang ISB ay gagawa ng Pases sa Pagboto - tulad ng isang boarding pass sa eroplano. Sa sentro ng pagboto, mai-scan ng mga botante ang Pases sa Pagboto upang mailipat sa BMD ang kanilang mga pinili. Pagkatapos, maaari nilang repasuhin at palitan ang kanilang mga boto bago ipatala ang kanilang balota.

KAGAMITANG PANGMARKA NG BALOTA (BMD)



Ginagawang madali ng BMD para sa mga botante na iangkop ang kanilang karanasan sa pagboto upang tumugma sa kanilang mga pangangailangan. Maaaring isaayos ng mga botante ang mga pagtatakda sa BMD kasama na ang kaibahan ng interface ng gumagamit, laki ng teksto, anggulo ng screen, at lakas at bilis ng audio.

Ginagawang madali ng apat na moda ng interface ng gumagamit para sa lahat ng botante na bumoto nang pribado at independiyente.



Pindutin

Makipag-ugnayan sa touchscreen



Pindutin + Audio

Makipag-ugnayan sa touchscreen at pakinggan ang mga tagubilin na audio sa pamamagitan ng mga headphone



Kontroler + Audio

Makipag-ugnayan sa sinasalat na kontroler na may mga tatak ng braille at naiaangkop na kurdon at pakinggan ang mga tagubilin na audio sa pamamagitan ng mga headphone



A/B o Port na Dalawahang Swits

Makipag-ugnayan sa sarili mong personal na kagamitan. Gamit ang magagamit na port para sa mga kagamitang may pantulong na teknolohiya, tingnan ang mga pakikipag-ugnayan sa screen at pakinggan ang mga tagubilin audio sa pamamagitan ng mga headphone

Para sa karagdagang impormasyon, bisitahin ang VSAP.lavote.net





MGA SOLUSYON SA PAGBOTO PARA SA LAHAT NG MGA TAO

PAGBOTO SA PAMAMAGITAN NG KOREO: ANG KAILANGAN NINYONG MALAMAN

Muling idinisenyo ng County ng Los Angeles ang iyong mga materyales sa Pagboto sa Pamamagitan ng Koreo na ginawang mas madali at mas maginhawa ang pagboto sa pamamagitan ng koreo. Ang Pangkalahatang Halalan ng ika-6 ng Nobyembre, 2018 ang kauna-unahang pagkakataon na ang mga botante ng Pagboto sa Pamamagitan ng Koreo ay tumanggap ng mga materyales na ito na binago ang disenyo.

ANO ANG BAGO?

BAGONG MGA KARD NG BALOTA AT SOBRE

- Buong mukha ng balota
- Madaling basahin
- Madaling punuin
- Madaling maintindihan

MGA OPSYON NG PAGBABALIK

Maari mong ibalik sa amin ang iyong Balota ng Pagboto sa Pamamagitan ng Koreo sa pamamagitan ng USPS.

Hindi Kailangan ng Selyo ng Koreo. Sa karagdagan, maari mong ihulog ito sa alinmang lokasyon ng pagboto o sa isa sa aming mga bagong maginhawang lokasyon ng hulugan ng balota sa kabuuan ng County ng Los Angeles.

MGA BALOTA NG IBA'T-IBANG WIKA

Nag-aalay kami ng balota sa 12 mga wika.

Tumawag sa aming tanggapan upang hilingin ang iyong balota ng iba't-ibang wika sa **(800) 815-2666, opsyon 3**

Paano mo malalaman na galing ito sa amin?

Bisitahin ang LAVote.net upang humiling ng balota ng Pagboto sa Pamamagitan ng Koreo, humanap ng isang lokasyon ng hulugan ng balota ng Pagboto sa Pamamagitan ng Koreo o subaybayan ang katayuan ng iyong balota ng Pagboto sa Pamamagitan ng Koreo.





MGA SOLUSYON SA PAGBOTO PARA SA LAHAT NG MGA TAO

**PAGHAHAMBING
NG SEGURIDAD**

BMD
Kagamitang
Pangmarka ng
Balota

**LABAN
SA**

DRE
Deretsong-
Pagrekord na
Elektroniko

Ang pangunahing katangiang panseguridad ng isang BMD kumpara sa isang DRE ay lumilikha ito ng isang nababasa ng tao na papel na balota



PAPEL NA BALOTA

Nababasa ng tao para sa pagpapatibay ng botante, pagsusuri, at muling pagbilang

Sumusuporta sa dulo-sa-dulong pagsusuri mula sa papel na balota hanggang sa nabilang na rekord ng ipinatalang boto

Sentral na binibilang sa isang protektadong pasilidad sa isang independiyenteng sistema ng pagbilang ng boto

Hindi pinananatili ang balota sa paraang elektronikal sa kagamitan; malinaw na kawing-kawing ng pag-iingat

Hindi mababago nang hindi mapupuna



ELEKTRONIKONG BALOTA

Hindi nahahawakang rekord ng hangarin ng botante na hindi madaling mapapatibayan ng botante

Limitadong kakayahang suriin na ang mga balota ay binilang gaya ng ipinatala

Ang pagbilang sa lokal na kagamitan ay may mga panganib na panseguridad

Ang balota ay pinananatili sa paraang elektronikal sa kagamitan; mas malaking panganib sa paglipat ng mga datos

Maaaring mahirap matuklasan ang mga binagong balota at pagbilang

Para sa karagdagang impormasyon, bisitahin ang [VSAP.lavote.net](https://www.vsap.lavote.net)





MGA SOLUSYON SA PAGBOTO PARA SA LAHAT NG MGA TAO

SEGURIDAD

Binibigyan ang mga botante ng County ng Los Angeles ng ligtas, tumpak, at bukas na karanasan sa pagboto.

Ang bagong karanasan sa pagboto sa County ng Los Angeles ay dinisenyo upang maging ligtas at bukas para sa lahat ng botante. Mayroong iba't ibang elemento ng sistema na nagpoprotekta sa integridad ng mga halalan at sa proseso ng pagboto.

LIGTAS NA DISENYO

Ang Kagamitang Pangmarka ng Balota (BMD) ay maglilimbag ng balotang papel na maaaring patunayan ng botante. Ililimbag ang mga pinili ng botante sa tekstong nababasa ng tao at ito ang magiging opisyal na rekord ng boto. Bilang disenyo, hindi nakakonekta ang BMD sa anumang network o sa internet. Hindi rin ito nag-iimbak ng anumang datos ng botante o bilang ng mga boto.




PRIBADO AT KUMPIDENSYAL

Ang impormasyon ng botante na nasa mga E-pollbook ay hindi ikokonekta sa BMD o sa sistema ng pagbibilang ng boto. Mananatiling independiyente ang mga ito mula sa isa't isa upang maprotektahan ang mga personal na impormasyon ng botante. Ang mga nakalimbag na balota ay hindi maglalaman ng anumang impormasyon ng botante.



MGA KONTROL SA IBA'T- IBANG PAGGAMIT

Ang opisina ng Tagapagrehistro-Tagapagtala/Klerk ng County ng Los Angeles ay nagpapanatili ng mga naaangkop na protokol sa seguridad para sa bawat hakbang ng proseso ng pagboto. Ang mga tauhan ng halalan ay mayroong mga kredensyal na partikular sa gumagamit upang mabawasan ang posibilidad ng hindi pinapahintulatang paggamit. Ang paggamit ng mga kandado at selyong matutukoy kung binuksan sa Pinagsamang Kahon ng Balota (IBB) at sensitibong kagamitan ng halalan ay nagpoprotekta sa integridad ng lahat ng halalan at nagtitiyak ng mapapatunayang hanay ng kustodiya.



BUKAS AT MAGAGAMIT

Ipinasok sa bagong karanasan sa pagboto ang mga kinakailangang depensa laban sa mga kahinaan ng sistema habang tinitiyak ang pagiging bukas at magagamit ng publiko sa proseso ng mga halalan sa pamamagitan ng pagsasagawa ng 1% manu-manong pagsusuri sa mga ipinatalang balota na ginagawa sa panahon ng pagbilang ng mga boto pagkatapos ng halalan bago ang sertipikasyon.



Para sa karagdagang impormasyon, bisitahin ang [VSAP.lavote.net](https://vsap.lavote.net)





MGA SOLUSYON SA PAGBOTO PARA SA LAHAT NG MGA TAO

PROYEKTONG PAGLALAGAY NG SENTRO NG PAGBOTO

Sa 2020, ang County ng Los Angeles ay lilipat mula sa mga lugar ng botohan patungo sa mga sentro ng pagboto. Upang matiyak na ang mga lokasyong ito ay mapupuntahan ng mga botante, nakipagtulungan ang County sa mga eksperto upang isagawa ang Proyekto ng Paglalagay ng Sentro ng Pagboto.

ANG GINAGAWA NAMIN

Ang County ng LA ay magsasagawa ng isang malawakang pagsusuring kaugnay ng espasyo upang maunawaan kung kailan at saan pinakamalamang na bumoto ang mga botante.



Napupuntahan



Seguridad



Pagiging Malapit



Kaginhawahan

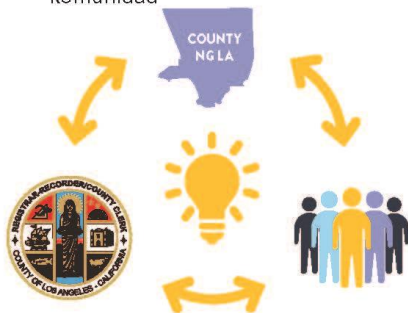


Kahandaan

PAANO TAYO MAKAKARATING DOON

Upang matiyak na natutugunan ang mga pangangailangan ng komunidad, ang County ay:

- Magtatrabaho nang deretso sa mga grupo ng mamamayang nagpapayo
- Magsasagawa ng mga pulong ng mga apektado
- Magsasagawa ng mga pagtatanong sa komunidad
- Magkaloob ng interaktibong online na plataporma upang mangalap ng komento ng komunidad



ANG MAKUKUHA NG MGA BOTANTE

- Isang bagong karanasan sa pagboto
- Maginhawa, ligtas at mapupuntahan na mga sentro ng pagboto sa loob ng 11 araw
- Mga lokasyon ng kahong hulugan para sa Pagboto sa Pamamagitan ng Koreo na magagamit sa loob ng 29 na araw
- Naililipat at pop-up na mga sentro ng pagboto
- Kakayahang makaboto sa alinmang lokasyon sa County



Para sa karagdagang impormasyon, bisitahin ang [VSAP.lavote.net](https://vsap.lavote.net)





MGA SOLUSYON SA PAGBOTO PARA SA LAHAT NG MGA TAO

GINAWANG MADALI ANG PAGBOTO

Ang pagboto sa 2020 ay magdadala ng isang bagong karanasan!

■ PANAHAON NG PAGBOTO



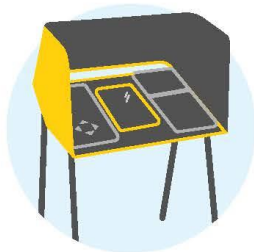
- 11-araw na panahon ng pagboto
- Makipagkita sa mga kaibigan at pamilya para bumoto sa mga araw ng Sabado at Linggo

■ MGA SENTRO NG PAGBOTO



- Umaabot hanggang 1,000 mga sentro ng pagboto sa kabuuan ng County ng LA
- Ang mga botante ay maaaring bumisita sa anumang magagamit na sentro ng pagboto

■ KAGAMITANG PANGMARKA NG BALOTA (BMD)

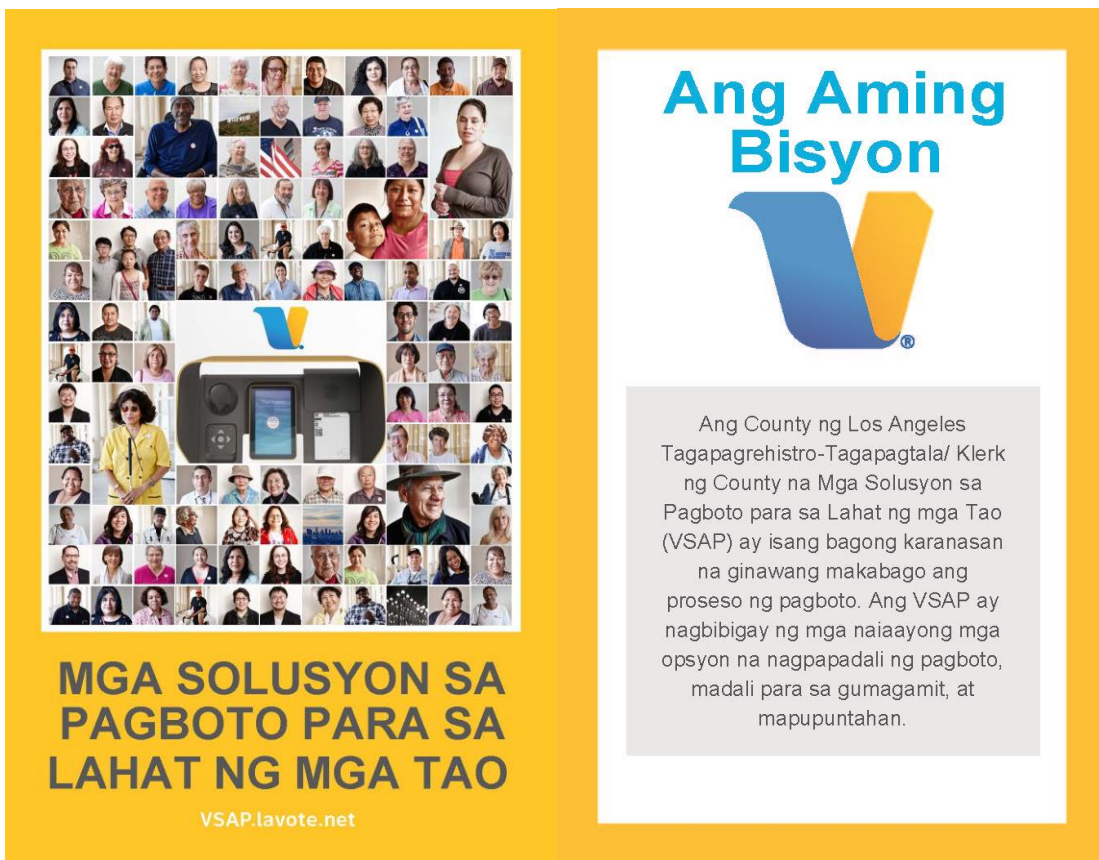


- Magagamit sa 13 mga wika
- Ang papel na balota ay ililimbag para masuri ng botante
- Ligtas at pribado

Para sa karagdagang impormasyon, bisitahin ang [VSAP.lavote.net](https://vsap.lavote.net)



Brochure ng VSAP



Ang Aming Bisyon

Ang County ng Los Angeles Tagapagrehistro-Tagapagtala/ Klerk ng County na Mga Solusyon sa Pagboto para sa Lahat ng mga Tao (VSAP) ay isang bagong karanasan na ginawang makabago ang proseso ng pagboto. Ang VSAP ay nagbibigay ng mga naiaayong mga opsyon na nagpapadali ng pagboto, madali para sa gumagamit, at mapupuntahan.

MGA SOLUSYON SA PAGBOTO PARA SA LAHAT NG MGA TAO


VSAP.lavote.net

Mga Sentro ng Pagboto

Ang mga botante ay maaaring magmarka at magpatala ng kanilang balota sa alinmang sentro ng pagboto sa lahat ng dako ng County. Ang botante ay hindi na magiging limitado sa pagboto sa isang itinalagang lugar ng botohan.



Maagang Pagboto



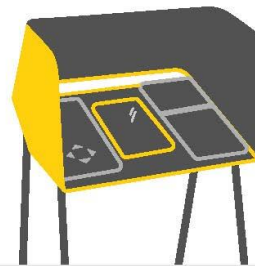
Ang pagboto ay maaari sa pinahabang panahon ng halalan na 11 araw. Ang mga botante ay hindi na magiging limitado sa pagboto sa isang partikular na araw.

E-Pollbooks

Ang E-Pollbooks ay nagpapatibay ng pagiging karapat-dapat ng rehistrasyon ng sinumang botante ng County at nagpapahintulot sa kaparehong araw na rehistrasyon, na nagbibigay sa mga botante ng kakayahang bumoto sa alinmang sentro ng botohan.



Kagamitang Pangmarka ng Balota (BMD)



Ang BMD ay nagbibigay sa mga botante ng mga benepisyo ng teknolohiya para sa madali at mapupuntahang karanasan sa pagboto, kasama ang isang papel na balota para sa seguridad at integridad ng halalan.

Interaktibong Halimbawang Balota (ISB)

Ang ISB ay isang maginhawang paraan para pabilisin ang karanasan ng pagboto sa pagpapahintulot sa mga botante na paunang-markahan ang kanilang mga pinili sa kompyuter o mga mobile na kagamitan. Maaaring tingnan ng mga botante ang kanilang halimbawang balota at paunang-markahan ang kanilang mga pinili sa kanilang personal na kagamitan at gamitin ang mga ginustong kagamitan para gumawa ng isang Pases ng Pagboto.

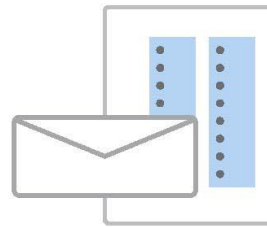


Maaaring ma-scan ng mga botante ang kanilang Pases ng Pagboto para isalin ang kanilang mga napili sa BMD.

Pagboto sa Pamamagitan ng Koreo (VBM)

Ang bagong karanasan sa Pagboto sa Pamamagitan ng Koreo ay muling dinisenyo para gawing mas madali sa gumagamit ang pagboto. Ang bagong VBM na balota at disenyo ng sobre ng ay malinaw at madaling maintindihan.

Ang mga botante ay maaaring ipa-koreo ang mga balotang ito o ihulog sa alinmang lokasyon ng hulugan ng balota sa lahat ng dako ng County.



Pagtatala



Ang bagong sistema ng pagtatala ay naghaharap ng paggamit ng teknolohiyang pag-proseso ng larawan para sa isang mas bukas at malinaw na proseso ng bilangan. Ang pinagbuting sistema ay kukuha at magtatago ng mga larawan ng balota, itatala ang parehong BMD at VBM na mga balota at sisiguraduhing tumpak ang pag-uulat ng mga resulta.

Makipag-ugnayan sa Amin



MGA SOLUSYON SA PAGBOTO
PARA SA LAHAT NG MGA TAO

[VSAP.lavote.net](https://vsap.lavote.net)

vsap@rrcc.lacounty.gov

SUNDAN KAMI SA SOCIAL MEDIA
[@lacountyrrcc](https://twitter.com/lacountyrrcc)



DEAN C. LOGAN
Tagapagrehistro-Tagapagtatala/Klerk ng County



7/31/2019

Mga Materyal na Pang-promosyon sa Mock Election

Pinagbuti ng County ng L.A. kung paano ka bumoto!

**GANAP NA BAGONG
PAGBOTO**

「Siyasatin ang bagong karanasan sa pagboto.」

Ika- 28 & 29 ng Setyembre
Ika-10:00 ng Umaga - Ika- 4:00 ng Hapon

Matuto ng Higit Pa:
LAVote.net/Mock-Election



Pinagbuti ng County ng L.A. kung paano ka bumoto!

GANAP NA BAGONG PAGBOTO

「*Siyasatin ang bagong karanasan sa pagboto.*」

Ika-28 at 29 ng Setyembre, Ika- 10:00 ng umaga - Ika- 4:00 ng Hapon

Matuto ng Higit Pa: LAVote.net/Mock-Election



MGA LOKASYON NG SENTRO NG PAGBOTO SA KUNWARING HALALAN

BUKAS NG IKA- 10:00 NG UMAGA - IKA- 4:00 NG HAPON

Memorial Park
320 N. Orange Ave.
Azusa, CA 91702

Verdugo Recreation Center
3201 W. Verdugo Ave.
Burbank, CA 91505

Calabasas Senior Center
300 Civic Center Way
Calabasas, CA 91302

Carson Community Center
801 E. Carson St.
Carson, CA 90745

Liberty II Facility
19033 Studebaker Rd.
Cerritos, CA 90703

Taylor Reception Hall
1775 N. Indian Hill Blvd.
Claremont, CA 91711

Clara Street Park
4835 Clara St.
Cudahy, CA 90201

Culver City City Hall
9770 Culver Blvd.
Culver City, CA 90232

Pamela Park
2236 Goodall Ave.
Duarte, CA 91010

Glendale Central Library
222 E. Harvard St.
Glendale, CA 91205

Crowther Teen & Family Center
241 W. Dawson Ave.
Glendora, CA 91740

Petit Park Granada Hills Recreation Center
16730 Chatsworth St.
Granada Hills, CA 91344

C. Robert Lee Activity Center
21815 Pioneer Blvd.
Hawaiian Gardens, CA 90716

Betty Ainsworth Sports Center
3851 W. El Segundo Blvd.
Hawthorne, CA 90250

Clark Building
861 Valley Dr.
Hermosa Beach, CA 90254

Lennox Park
10828 Condon Ave.
Inglewood, CA 90304

San Angelo Park
245 S. San Angelo Ave.
La Puente, CA 91746

Mayflower Gardens
6570 W. Avenue L 12
Lancaster, CA 93536

Living Stone Cathedral of Worship
37721 100th St. E
Littleton, CO 93543

MacArthur Park
1321 E. Anaheim St.
Long Beach, CA 90813

Pan American Park
5157 Centralia St.
Long Beach, CA 90808

Bethel AME Church
7900 S. Western Ave.
Los Angeles, CA 90047

Cypress Park Branch Library
1150 Cypress Ave.
Los Angeles, CA 90065

Exposition Park - Dr. Mary McLeod Bethune Regional Library
3900 S. Western Ave.
Los Angeles, CA 90062

George Washington Carver Park
1400 E. 118th St.
Los Angeles, CA 90059

Japanese American Cultural and Community Center
244 San Pedro St.
Los Angeles, CA 90012

Los Angeles Zoo
5333 Zoo Dr.
Los Angeles, CA 90027

Pio Pico Koreatown Branch Library
694 S. Oxford Ave.
Los Angeles, CA 90005

Ruben F. Salazar Park
3864 Whittier Blvd.
Los Angeles, CA 90023

Watts Labor Community Action Committee
10950 S. Central Ave.
Los Angeles, CA 90059

Yosemite Recreation Center
1840 Yosemite Dr.
Los Angeles, CA 90041

Lynwood Bateman Hall
11331 Ernestine Ave.
Lynwood, CA 90262

Malibu City Hall
23825 Stuart Ranch Rd.
Malibu, CA 90265

North Hollywood Recreation Center
11430 Chandler Blvd.
North Hollywood, CA 91601

Los Angeles County Registrar-Recorder/County Clerk
12400 Imperial Hwy.
Norwalk, CA 90650

El Nido Pacoima Community Center
11243 Glenoaks Blvd.
Pacoima, CA 91331

Stephen Sorensen Park
16801 E. Ave. P
Palmdale, CA 93591

Villa Parke Community Center Auditorium
363 E. Villa St.
Pasadena, CA 91101

Pico Park Community Center
9528 Beverly Blvd.
Pico Rivera, CA 90660

Reseda Recreation Center
18411 Victory Blvd.
Reseda, CA 91335

Carolyn Rosas County Park
18500 Farjardo St.
Rowland Heights, CA 91748

Little Sisters Of The Poor
2100 S. Western Ave.
San Pedro, CA 90732

College Of The Canyons - Valencia Campus
26455 Rockwell Canyon Rd.
Santa Clarita, CA 91355

Santa Monica College
1510 Pico Blvd.
Santa Monica, CA 90405

Van Nuys/Sherman Oaks Recreation Center
14201 Huston St.
Sherman Oaks, CA 91423

Zev Yaroslavsky Family Support Center
7555 Van Nuys Blvd.
Van Nuys, CA 91405

Mt. San Antonio College
1100 N. Grand Ave.
Walnut, CA 91789

Plummer Park
7377 Santa Monica Blvd.
West Hollywood, CA 90046

South Whittier Library
11543 Colima Rd.
Whittier, CA 90604

SBCC Thrive LA
540 North Marine Ave.
Wilmington, CA 90744

Mga Halimbawa ng Mga Pulyeto ng Sentro ng Demonstrasyon

Pinagbuti ng County ng L.A. kung paano ka bumoto!

GANAP NA BAGONG PAGBOTO

Saliksikin ang bagong karanasan sa pagboto sa isang sentro ng demonstrasyon na malapit sa iyo.

Para sa mga lokasyon at oras ng pagbisita: LAVote.net/DemoCenters



MGA LOKASYON NG SENTRO NG DEMONSTRASYON

Huntington Park City Hall

6550 Miles Ave., Huntington Park, CA 90255

Mga petsa at oras:

Lunes-Huwebes: Ika-7-10, 14-17, 21-24, 28-31 ng Oktubre
Oras: Ika-8 ng umaga - Ika-5 ng hapon

La Puente Community Center

501 Glendora Ave., La Puente, CA 91744

Mga petsa at oras:

Lunes-Biyernes: Ika-4, 7-11, 14-18, 21-25, 28-31 ng Oktubre
Oras: Ika-10 ng umaga - Ika-5 ng hapon
Sabado: Ika-5, 12, 19, 26 ng Oktubre
Oras: Ika-8 ng umaga - Ika 1 ng hapon

Dollarhide Community Center

301 N. Tamarind Ave., Compton, CA 90220

Mga petsa at oras:

Lunes-Biyernes: Ika-4, 7-11, 14-18, 21-25, 28-31 ng Oktubre
Oras: Ika-8 ng umaga - Ika-5 ng hapon

Culver City Julian Dixon Library

4975 Overland Ave. Culver City, CA 90230

Mga petsa at oras:

Lunes-Huwebes: Ika-7-10, 14-17, 21-24, 28-31 ng Oktubre
Oras: Ika-10 ng umaga - Ika-5 ng hapon
Biyernes: Ika-4 ng Oktubre
Oras: Ika-10 ng umaga - Ika-5 ng hapon
Sabado: Ika-5, 12, 19, 26 ng Oktubre
Oras: Ika-10 ng umaga - Ika-6 ng hapon

Calabasas Tennis and Swim Center

23400 Park Sorrento, Calabasas, CA 91302

Mga petsa at oras:

Martes-Biyernes: Ika- 4, 7-11, 14-18, 21-25, 28-31 ng Oktubre
Oras: Ika-11 ng umaga - Ika-7 ng gabi
Sabado: Ika-5, 12, 19, 26 ng Oktubre
Oras: Ika-8 ng umaga - Ika-5 ng hapon

Plummer Park

7377 Santa Monica Blvd., West Hollywood, CA 90046

Mga petsa at oras:

Lunes-Huwebes: Ika-7-10, 14-17, 21-24, 28-31 ng Oktubre
Oras: Ika-10 ng umaga - Ika-7 ng gabi
Sabado: Ika-12, 19, 26 ng Oktubre
Oras: Ika-9 ng umaga - Ika-5 ng hapon

Norwalk Senior Center (Ika- 4-12 ng Oktubre)

14040 San Antonio Dr., Norwalk, CA 90650

Mga petsa at oras:

Lunes-Huwebes: Ika-7-10 ng Oktubre
Oras: Ika-10 ng umaga - Ika-7 ng gabi
Biyernes: Ika-4 ng Oktubre
Oras: Ika-10 ng umaga - Ika-7 ng gabi
Sabado: Ika-5 ng Oktubre
Oras: Ika-8 ng umaga - Ika 5 ng hapon

Norwalk Social Services (Ika-14-31 ng Oktubre)

11929 Alondra Blvd., Norwalk, CA 90650

Mga petsa at oras:

Lunes-Biyernes: Ika-14-18, 21-25, 28-31 ng Oktubre
Oras: Ika-8:30 ng umaga - 5:30 ng hapon

Long Beach City Hall

411 W. Ocean Blvd., Long Beach, CA 90802

Mga petsa at oras:

Lunes-Huwebes: Ika-7-10, 14-17, 21-24, 28-31 ng Oktubre
Oras: Ika-7:30 ng umaga - 4:30 ng hapon
Ika-1, 2, at 3 ng Martes Ika-12 ng hapon- Ika-8 ng hapon

H & H Jivalagian Youth Center

2242 E. Foothill Blvd., Pasadena, CA 91107

Mga petsa at oras:

Lunes-Huwebes: Ika-4, 7-10, 21-24, 28-31 ng Oktubre
Oras: Ika- 11 ng umaga-7 ng hapon
Sabado: Ika-5, 12, 19, 26
Oras: Ika-10 ng umaga - 7 ng hapon

Monrovia City Hall

415 S. Ivy Ave., Monrovia, CA 91016

Mga petsa at oras:

Lunes-Huwebes: Ika-4, 7-10, 21-24, 28-31 ng Oktubre
Oras: Ika-11 ng umaga - 4 ng hapon

Monrovia Library

321 S. Myrtle Ave., Monrovia, CA 91016

Mga petsa at oras:

Sabado: Ika- 5, 12, 19, 26 ng Oktubre
Oras: Ika-12 ng hapon - Ika-5 ng hapon

**Ang mga oras ay nagbabago ayon sa lugar.*

MGA LOKASYON NG SENTRO NG DEMONSTRASYON

Ika-4 - 23 ng Nobyembre, 2019*

Carson City Hall

701 E. Carson St. Carson, CA 90745

Petsa at oras:

Lunes-Huwebes: Ika-7 ng umaga - Ika-5:30 ng hapon
Sarado: Ika-11 ng Nobyembre

AltaMed East LA

972 Goodrich Blvd. Commerce, CA 90022

Petsa at oras:

Lunes-Sabado: Ika-2 ng hapon - Ika-7 ng gabi

Duarte High School

1565 East Central Ave. Duarte, CA 91010

Petsa at oras:

Lunes-Biyernes: Ika-2 ng hapon - Ika-7 ng gabi
Sabado: Ika-10 ng umaga - Ika-5 ng hapon
Sarado: Ika-11 ng Nobyembre

Jewish Federation of Greater LA

6505 Wilshire Blvd. Los Angeles, CA 90048

Petsa at oras:

Lunes-Huwebes: Ika-9 ng umaga- Ika-6 ng gabi
Biyernes: Ika-9 ng umaga - Ika-4 ng hapon

The Music Center Plaza

135 N. Grand Ave. Los Angeles, CA 90012

Petsa at oras:

Lunes-Biyernes: Ika-9:30 ng umaga - Ika-5:30 ng hapon
Sarado: Ika-7, 8, at 21 ng Nobyembre

Pacoima Beautiful

13520 Van Nuys Blvd. Pacoima, California 91331

Petsa at oras:

Lunes-Biyernes: Ika-9 ng umaga - Ika-5 ng hapon
Sarado: Ika -11 ng Nobyembre

Old Town Newhall Library

24500 Main St. Santa Clarita, CA 91321

Petsa at oras:

Lunes-Huwebes: Ika-11 ng umaga- Ika-8 ng gabi
Sabado: Ika-10 ng umaga - Ika-5 ng hapon
Sarado: Ika-11 ng Nobyembre

Signal Hill Public Library

1800 E. Hill St. Signal Hill, CA 90755

Petsa at oras:

Lunes, Martes at Huwebes: Ika-12 ng tanghali- Ika-8 ng gabi
Miyerkoles, Biyernes at Sabado: Ika-10 ng umaga - Ika-5 ng hapon
Sarado: Ika-11 ng Nobyembre

Walnut Library

21155 La Puente Rd. Walnut, CA 91789

Petsa at oras:

Martes - Huwebes: Ika-10 ng umaga- Ika-8 ng gabi
Biyernes at Sabado: Ika-9 ng umaga- Ika-5 ng hapon
Sarado: Ika-11 ng Nobyembre

South Whittier Library

11543 Colima Rd. Whittier, CA 90604

Petsa at oras:

Martes at Miyerkoles: 10 ng umaga- 8 ng gabi
Huwebes: Ika- 10 ng umaga- Ika- 6 ng gabi
Biyernes: Ika-9 ng umaga - Ika-5 ang hapon
Sabado: Ika-9 ng umaga - Ika- 4 ng hapon
Sarado: Ika-11 ng Nobyembre

**Ang mga oras ay nagbabago ayon sa lugar.*

MGA LOKASYON NG SENTRO NG DEMONSTRASYON

Ika-2 - 21 ng Disyembre, 2019*

Aklatan ng Lungsod ng Azusa

729 N. Dalton Ave., Azusa, CA 91702

Mga Petsa at Oras: Ika-2 - 21 ng Disyembre

Lunes - Miyerkules: Ika-10 ng umaga - Ika-8 ng gabi

Martes (12/10): Ika-2 ng hapon - Ika-9 ng gabi

Huwebes: Ika-10 ng umaga - Ika-6 ng gabi

Sabado: Ika-10 ng umaga - Ika-5 ng hapon

Parke ng T. Mayne Thompson

14001 Bellflower Blvd., Bellflower, CA 90706

Mga Petsa at Oras: Ika-9 - 20 ng Disyembre

Lunes - Biyernes: Ika-11 ng umaga - Ika-8 ng gabi

Bahay ng Klab George E. Gordon

300 E. Pine Ave., El Segundo, CA 90245

Mga Petsa at Oras: Ika-3 - 21 ng Disyembre

Martes - Biyernes: Ika-11 ng umaga - Ika-8 ng gabi

Sabado: Ika-10 ng umaga - Ika-5 ng hapon

Aklatan ng Gardena Mayme Dear

1731 W. Gardena Blvd., Gardena, CA 90247

Mga Petsa at Oras: Ika-3 - 7 ng Disyembre

Martes - Huwebes: Ika-10 ng umaga - Ika-8 ng gabi

Biyernes - Sabado: Ika-10 ng umaga - Ika-6 ng gabi

Sentrong Komunidad ng Nakaoka

1700 W. 162nd St., Gardena, CA 90247

Mga Petsa at Oras: Ika-9 - 20 ng Disyembre

Lunes - Biyernes: Ika-10 ng umaga - Ika-7 ng gabi

Munisipyo ng Glendora

116 E. Foothill Blvd., Glendora, CA 91741

Mga Petsa at Oras: Ika-16 - 20 ng Disyembre

Lunes - Biyernes: Ika-9 ng umaga - Ika-4 ng hapon

Pampublikong Aklatan ng Glendora

140 Glendora Ave., Glendora, CA 91741

Mga Petsa at Oras: Ika-9 - 14 ng Disyembre

Lunes at Miyerkules: Ika-1 ng hapon - Ika-7 ng gabi

Martes, Biyernes at Sabado: Ika-10 ng umaga -

Ika-4 ng hapon

Huwebes: Ika-9 ng umaga - Ika-4 ng hapon

Sentro ng La Fetra

333 E. Foothill Blvd., Glendora, CA 91741

Mga Petsa at Oras: Ika-2 - 6 ng Disyembre

Lunes - Biyernes: Ika-9 ng umaga - Ika-4 ng hapon

Munisipyo ng Inglewood

1 W. Manchester Blvd., Inglewood, CA 90301

Mga Petsa at Oras: Ika-9 - 12 ng Disyembre

Lunes - Huwebes: Ika-8 ng umaga - Ika-5 ng hapon

Pampublikong Aklatan ng Inglewood

101 W. Manchester Blvd., Inglewood, CA 90301

Mga Petsa at Oras: Ika-2 - 6 at Ika-16 - 20 ng

Disyembre

Lunes - Huwebes: Ika-11 ng umaga - Ika-8 ng gabi

Biyernes: Ika-11 ng umaga - Ika-6 ng gabi

Aklatan ng La Verne

3640 D St., La Verne, CA 91750

Mga Petsa at Oras: Ika-2 - 20 ng Disyembre

Lunes - Martes: Ika-10 ng umaga - Ika-6 ng gabi

Miyerkules - Huwebes: Ika-11 ng umaga - Ika-8 ng gabi

Biyernes: Ika-9 ng umaga - Ika-5 ng hapon

Sarado: Ika-13 ng Disyembre

Sentrong Libangan ng Komunidad ng Rosemead

3936 Muscatel Ave., Rosemead, CA 91770

Mga Petsa at Oras: Ika-4 - 21 ng Disyembre

Martes - Biyernes: Ika-8 ng umaga - Ika-6 ng gabi

Sabado: Ika-9 ng umaga - Ika-4 ng hapon

Aklatan ng San Fernando

217 N. Maclay Ave., San Fernando, CA 91340

Mga Petsa at Oras: Ika-2 - 21 ng Disyembre

Lunes - Miyerkules: Ika-11 ng umaga - Ika-7 ng gabi

Huwebes: Ika-11 ng umaga - Ika-6 ng gabi

Biyernes - Sabado: Ika-9 ng umaga - Ika-5 ng hapon

Sentrong Pampalakasan ng South Gate

9520 Hildreth Ave., South Gate, CA 90280

Mga Petsa at Oras: Ika-2 - 6 ng Disyembre

Lunes - Biyernes: Ika-10 ng umaga - Ika-7 ng gabi

Sentrong Suporta ng Pamilya ng Zev Yaroslavsky

7555 Van Nuys Blvd., Van Nuys, CA 91405

Mga Petsa at Oras: Ika-2 - 20 ng Disyembre

Lunes - Biyernes: Ika-8 ng umaga - Ika-5 ng hapon

**Ang mga oras ay nagbabago ayon sa lugar.*

MGA LOKASYON NG SENTRO NG DEMONSTRASYON

Ika-6 - 31 ng Enero, 2019*

City of Claremont Human Services

1700 Danbury Rd., Claremont, CA 91711

Mga Petsa at Oras: Ika-6 - Ika-31 ng Enero

Lunes - Biyernes: Ika-9 ng umaga- Ika-5 ng hapon

Glendale Police Community Room

131 N. Isabel St., Glendale, CA 91206

Mga Petsa at Oras: Ika-7 - Ika-25 ng Enero

Martes - Biyernes: Ika-11 ng umaga - Ika-8 ng gabi

Sabado: Ika-8 ng umaga - Ika-5 ng hapon

Hawaiian Gardens City Hall

21815 Pioneer Blvd., Hawaiian Gardens, CA 90716

Mga Petsa at Oras: Ika-6 - Ika-31 ng Enero

Lunes - Biyernes: Ika-8 ng umaga- Ika-5 ng hapon

Lancaster Library

601 W. Lancaster Blvd., Lancaster, CA 93534

Mga Petsa at Oras: Ika-8 - Ika-17 ng Enero

Miyerkules: Ika-10 ng umaga - Ika-8 ng gabi

Huwebes at Biyernes: Ika-9 ng umaga- Ika-5 ng hapon

hapon

Lennox Library

4359 Lennox Blvd., Lennox, CA 90304

Mga Petsa at Oras: Ika-6 - Ika-31 ng Enero

Lunes - Huwebes: Ika-11 ng umaga- Ika-7 ng gabi

Biyernes: Ika-11 ng umaga- Ika-6 ng gabi

Sabado: Ika-11 ng umaga - Ika-5 ng hapon

Littlerock Library

35119 80th St. E, Littlerock, CA 93543

Mga Petsa at Oras: Ika-21 - Ika-30 ng Enero

Martes: Ika-11 ng umaga - Ika-7 ng gabi

Miyerkules at Huwebes: Ika-9 ng umaga- Ika-5 ng hapon

hapon

Willowbrook Library

11737 Wilmington Ave., Los Angeles, CA 90059

Mga Petsa at Oras: Ika-6 - Ika-31 ng Enero

Lunes at Martes: Ika-12 ng tanghali - Ika-8 ng gabi

Miyerkules at Huwebes: Ika-10 ng umaga - Ika-6 ng gabi

Biyernes: Ika-9 ng umaga- Ika-5 ng hapon

Edendale Branch Library

2011 Sunset Blvd., Los Angeles, CA 90026

Mga Petsa at Oras: Ika-6 - Ika-31 ng Enero

Lunes at Miyerkules: Ika-10 ng umaga - Ika-8 ng gabi

Martes - Huwebes: Ika-12 ng tanghali - Ika-8 ng gabi

Biyernes: Ika- 9:30 ng umaga- Ika-5:30 ng hapon

Aklatan ng Malibu

23519 West Civic Center Way, Malibu, CA 90265

Malibu Library Ika-6 - Ika-31 ng Enero

Lunes - Miyerkules: Ika-10 ng umaga- Ika-7 ng gabi

Huwebes: Ika-10 ng umaga- Ika-6 ng gabi

SBCC Thrive LA

540 N. Marine Ave., Wilmington, CA 90744

Mga Petsa at Oras: Ika-6 - Ika-31 ng Enero

Lunes - Biyernes: Ika- 9 ng umaga- Ika-6 ng gabi

Abbot Kinney Memorial Branch Library

501 Venice Blvd., Venice, CA 90291

Mga Petsa at Oras: Ika-6 - Ika-31 ng Enero

Lunes at Miyerkules: Ika-10 ng umaga - Ika-8 ng gabi

Martes at Huwebes: Ika-12 ng tanghali - Ika-8 ng gabi

Biyernes: Ika-9:30 ng umaga- Ika-5:30 ng hapon

**Ang mga oras ay nagbabago ayon sa lugar.*

Mga Solusyon sa Pagboto Para sa Lahat ng Tao

Estratehiya sa Vote Center ng Los Angeles County



1.0 VOTER’S CHOICE ACT (VCA) NG CALIFORNIA ...	3
1.1 Pangkalahatang Ideya	3
1.2 MGA SOLUSYON SA PAGBOTO PARA SA LAHAT ng tao	3
1.2.1 Ang Bagong Karansan sa Pagboto sa Los Angeles County	3
1.3 mga kinakailangan para sa mga vote center	5
1.3.1 Mga Kinakailangan ng Voter’s Choice Act ng LA County	5
1.3.2 Mga Operasyonal na Kinakailangan ng Los Angeles County.....	6
2.0 PROYEKTONG PAGLALAGAY NG VOTE CENTER .	7
2.1 mga katangian ng vote center ng Los angeles County	7
2.2 PAGESUSURI ng pangangailangan	8
2.2.1 Mga Lugar na Pinag-aaralan at Pinagtutuunan ng pansin	8
2.2.2 Mga Layer ng Data	17
2.3 pagsusuri ng Pasilidad	25
2.3.1 Pakikibahagi ng Stakeholder	25
2.3.2 Pagsusuri ng Site – Pagrepaso sa Desktop	29
2.3.3 Pagsusuri sa Larangan (Field Review) / (Aktuwal na Pag-alam) Ground-Truthing	32
2.3 site Suitability TOol ng vote center	38
2.3.1 Proseso sa Paggawa ng Tool	38
3.0 SERBISYO SA PUBLIKO AT MGA PAKIKIPAGPARTNER	41
3.1 MGA komite sa pagpapayo ng VSAP.....	41
3.1.1 Webinar para sa Site Suitability Tool	41
3.2 mga valid na survey ayon istatistika at mga nakapokus na Grupo	42
3.2.1 Mga Nakapokus na Grupo	42
3.2.2 Mga Survey	42
3.2.3 Mga Resulta	43

3.2.4 Mga Pahiwatig.....	44
3.3 mga pagpupulong ng komunidad na pambuong County .	45
3.3.1 Mga Kapartner na Organisasyon.....	45
3.3.2 Magagamit na Wika	46
3.3.3 Unang Round ng Pagsasangkot sa Komunidad	48
3.3.4 Ikalawang Round ng Pagsasangkot sa Komunidad	52
3.3.5 Mga Kinalabasan	52

4.0 MGA REKOMENDASYON SA VOTE CENTER PARA SA LOS ANGELES COUNTY52

4.1 Inirekomendang modelo: tirahan/trabaho	52
4.2 Mga inirekomendang lokasyon para sa paghuhulugan ng Vote by mail.....	54
4.3 Inirekomendang mga pasilidad para sa vote center	55
4.4 Mga hakbang sa hinaharap para sa pagpili ng vote center.	70

APPENDICES

Appendix A	Methodology for Vote Center Dimension
Appendix B	Methodology for Demand Analysis
Appendix C	VSAP Advisory Committee and Technical Advisory Committee
Appendix D	Key Findings for Focus Groups and Surveys
Appendix E	Partner Questionnaire and Invitation Letter-Round One
Appendix F	Partner Questionnaire and Invitation Letter-Round Two
Appendix G	Methodology for Language Access
Appendix H	Community Meetings Round One Outcomes
Appendix I	Recommended Vote by Mail Drop-off Locations
Appendix J	Recommended Vote Centers
Appendix K	Vote Center and Vote by Mail Drop-off Database- Metadata



1.0 VOTER'S CHOICE ACT (VCA) NG CALIFORNIA

Para madagdagan ang bomoboto sa California, gumagawa ang Estado ng walang katulad na pagsisikap na bigyan ng bagong kahulugan ang karanasan ng mga tao sa pagboto. Para matugunan ang mga pangangailangan na may iba't ibang pinagmulang mga mamamayan, na mga botante na puwede nang bomoto, kinilala ng Estado na kailangan nitong maglaan ng mas naibabagay at modernong karanasan na makapagbibigay sa mga botante ng mga pagpipilian kung paano, kailan, at kung saan sila boboto. Binuo ang Voter's Choice Act ng California (Senate Bill 450/VCA) para mapabilis ang pagbabagong ito sa buong Estado. Inilalarawan ng dokumentong ito ang makabagong paraan ng Los Angeles County ng pagpapatupad ng VCA, na babago sa mararansan ng mga botante sa paraan nila ng pagboto para sa Pangunahing Eleksyon na Pampresidente (Presidential Primary Election sa 2020).

1.1 PANGKALAHATANG IDEYA

Inilalaan ng Voter's Choice Act (VCA) ng California ang foundational framework para sa mga county sa buong Estado para bumuo ng mga medernong sistema ng pagboto na magpapalawak sa mararansan sa pagboto sa pamamagitan ng mas naibabagay at mas kumbinyente paraan. Kabilang sa mga pangunahing elemento na kailangan para maihatid ang bagong karanasan para sa Los Angeles County ang:

- Available ang mga lokasyon ng paghuhulugan ng balota para sa Vote by Mail (Pagboto sa pamamagitan ng Liham) 29 na araw bago ang araw ng eleksyon.
- Paramihin ang mga maagang bomoboto sa gayun ay madadagdagan ng 10 araw ang pagiging bukas ng botohan bago ang araw ng eleksyon.

- Hayaang makaboto ang mga botante sa alinmang lugar ng vote center sa mismong county kung saan sila nakatira.

Para matagumpay na maisagawa ang bagong modelo ng pagboto, kailangang maingat na isalang-alang ang kasalukuyang kalagayan at proseso ng mga hurisdiksyon sa buong Estado, lalo na may kinalaman sa teknolohiya ng pagboto, limitasyon ng badyet, mga lugar ng botohan, at pakikisangkot ng komunidad. Bilang pagtugon sa mga pagsasaalang-alang na ito, bumuo ang Los Angeles County ng makabagong paraan ng pagbuo ng isang bagong mararansan sa pagboto na may kasamang isinamodernong mga paraan ng pagboto para baguhin ang paraan ng pagboto ng mga tao.

1.2 MGA SOLUSYON SA PAGBOTO PARA SA LAHAT NG TAO

Para maipatupad ang ang Voter's Choice Act ng California sa Los Angeles County, gumawa ang Los Angeles Registrar-Recorder/County Clerk (RR/CC) ng natatanging pagkukusa na kilala bilang Mga Solusyon sa Pagboto para sa Lahat ng Tao (VSAP). Dahil sa pagsisikap na ito, ginagawa ng Los Angeles County na sentro ng nararanasan ng mga botante ang pagkakaroon ng kumbinyente, madaling makuha, at secure na pagboto.

Pinayuhan ang Pangkat ng Proyekto ng VSAP ng mga organisasyon na hindi pangnegosyo, ng mga eksperto sa akademika, ng mga rehistrado at botante na puwede nang bomoto, at mga tagapayo ng pribadong sektor. Sa pamamagitan ng paggamit ng mga pinagsamang grupo ng tagapayo, surveyor, mga nakapokus na grupo, at teknikal na pagsusuri, ang RR/CC ay nagtakda ng modelo, pinangungunahan ang masalimuot na proseso ng pagbuo ng isang bagong sistema ng pagboto na tutugon sa mga kinakailangan ng Estado at lokal, tutugon sa mga pangangailangan ng mga botante, at sinisigurado sa tiwala ng publiko.

1.2.1 Ang Bagong Karansan sa Pagboto sa Los Angeles County

Isinasangkot na ng Los Angeles County ang publiko simula pa noong nagsimula ang proyekto, pasimula sa proseso ng disenyo na nakasentro

sa tao na magpapangyari makapagbigay ng opinyon ang mga botanteng may ibat-ibang pinagmulan at pangangailangan na gagamitin para maipaalam ang espesipikong disenyong mga elemento ng bagong Mga Device na Pangmarka ng Balota (Ballot Marking Devices). Nagpapatuloy ang pakikisangkot ng publiko sa buong proyekto para tulungang matukoy ang potensyal na mga lokasyon ng vote center at makakadagdag sa pagbuo ng isang kapana-panabik na bagong karanasan sa pagboto.

Device na Pangmarka ng Balota (Ballot Marking Device)

Ang Device na Pangmarka ng Balota (BMD) ay isang bagong ginawang paraan ng pagkalap ng mga boto na papalit sa InkaVote system. Kasama sa Device ang modernong adjustable na touchscreen display para makapagbigay g isang madaling gamiting balotang papel. Maaaring basahin at pakinggan ang mga balota sa 13 wika, nakapagbibigay ang mga built-in headphone ng magagamit at personal na karanasan sa pagboto para sa lahat. Mga madaling gamiting feature na magbibigay ng independenteng karanasan sa pagboto. Kabilang dito ang kakayahang baguhin ang laki, kulay, at contrast ng font at maipaling ang screen, at isang integrated na kahon ng balota na pumuprotekta sa pagkapribado ng botante. Ang BMD ay isang Device na hindi nakakonekta sa internet o sa iba pang network. Pagkatapos maipasok ang mga napiling iboboto, magpi-print ang BMD ng balotang papel na puwedeng maberipika ng botante bago ito isumite. Secure ma naka-store ang balotang papel sa isang Integrated Ballot Box sa loob ng device. Sa paggamit nito, hindi na kailangan ang karagdagang hakbang sa proseso ng paghulog ng balotang papel sa isang central box ng balota na hiwalay sa BMD.

Interactive na Sampol ng Balota

May opsyon ang mga botante na i-view at markahan ang kanilang sampol ng balota sa isang mobile device o sa computer—kahit saan at kailan. Gumagawa ang Interactive na Sampol ng Balota (ISB) ng isang Poll Pass kapag tapos na ang pagpili. Puwedeng i-print ang Poll Pass o i-save sa isang mobile device para mapabilis ang proseso ng pagboto sa mismong site sa isang vote center. May feature ang BMD na built-in QR coder reader, na magagamit ng botante para i-scan ang Poll Pass at ma-import ang mga pagpili ng balota. Pagkatapos nito mabeberipika o

mababago na ng botante ang kanilang mga pagpili bago isumite ang balota.

Mga Electronic Pollbook

Dahil sa Electronic Pollbook makakaboto na ang mga botante saanmang lokasyon ng vote center sa Los Angeles County. Pinapalitan ng Electronic Pollbook ang nakaimprentang listahan ng mga botante na ginagamit ng kawani ng vote center para beripikahin ang pagiging karapat-dapat ng rehistrasyon ng botante sa real time. Makikita sa Electronic Pollbook kung ang botante ay nakabuto na sa ibang panig ng County para mapigilan itong bomoto sa iba't ibang lokasyon. Pagaganahin ng device na ito ang tinatawag na conditional voter registration para makapagparehistro ang botante para makaboto at makapag-cast ng balota sa araw ding iyon.

Pinahusay na Balota ng Pagboto sa pamamagitan ng Liham

Ang bagong disenyo at full-face na balota na inilunsad noong Nobyembre 2018 ay may malaking font at may mas malinaw na instruksyon para mas madaling gamitin at para madaling ma-access ang proseso ng Vote by Mail (VBM). Maipapadala ng mga botante ng Los Angeles County sa pamamagitan ng koreo sa balota ng VBM nang hindi na kailangan ng selyo. Puwede ring ihulog ng mga botante ang kanilang balota kahit saang VBM ballot drop box sa mga kumbinyenteng lokasyon sa buong County na magiging available 29 na araw bago ang araw ng eleksyon. Tatanggapin din ang mga balota ng VBM saanmang lokasyon ng vote center sa panahon ng botohan.

Pinalawig na Habang Panahon ng Pagboto

Magiging available ang mga vote center nang karagdagang 10 araw bago ang Araw ng Eleksyon, kaya magagawang makaboto ng mga botante sa dalawang dulong sanlinggo sa kahit saang lokasyon ng vote center sa LA County. Bubuksan ang mga vote center nang hindi bababa sa 8 oras kada isang araw. Mayroon pang karagdagang mga pagkakataon para sa mobile at pop-up na mga vote center kung kinakailangan para mabigyang-daan ang mga botante sa loob ng pinalawig na habang panahon ng pagboto.



Mga Lokasyon ng Vote Center

Papalitan ng mga vote center ang mga lugar ng botohan para hindi na kailangang i-assign sa isang itinalagang lugar ng botohan na malapit sa kanilang mga tahanan. Dahil sa vote center modelo mas flexible at nabibigyang-daan ang mga botante na makaboto sa lugar kung saan sila nakatira, nagtatrabaho, nag-aaral, namimili, o naglalaro nang hanggang 10 araw ang kaagahan bago ang eleksyon. Kumbinyenteng matatagpuan ang mga vote center sa iba't ibang uri ng mga pasilidad, tulad ng mga shopping center, mga employment center, mga paaralan, mga community arts and cultural center, mga pasilidad na panlibangan, mga pampublikong gusali, at mga lugar ng pagsamba.

1.3 MGA KINAKAILANGAN PARA SA MGA VOTE CENTER

Isang malawakan at makabagong pagsisikap na magkakaroon ng epekto sa antas at kalidad ng pangsibikong pakikibahagi sa buong Estado ang ngangailangan ng mga tagubilin na magtatatag ng pamantayan sa kalidad para matiyak na maihahatid ang hinahangad na karanasan ng botante. Pabibilisin ng mga kinakailangan ng VCA ang naka-streamline na karanasan sa pang-Estadong antas at isang naka-personalize na karanasan sa pangrehiyong antas. Para matamo ito, nag-develop ng espesipikong mga kinakailangan ang Voter's Choice Act para sa mga hurisdiksyon na nakabatay sa kapal ng populasyon. Ikakapit ang mga sumusunod sa Los Angeles County.

1.3.1 Mga Kinakailangan ng Voter's Choice Act ng LA County

VOTE BY MAIL (PAGBOTO SA PAMAMAGITAN NG LIHAM)

Kinikalala ng VCA na ang mga balota ng VBM at mga lokasyon na pinaghuhulugan ay mahalaga para mas madali itong ma-access ng mga botante, lalo na ng mga nakatira sa mga rural area, na madalas naglalakbay, at ng mga nagtatrabaho sa ibang county. Itinataas ng VCA ang karanasan sa Vote by Mail sa pamamagitan ng paghingi na:

- Lahat ng rehistradong botante ay makatanggap ng balota ng Vote by Mail (VBM) sa taong 2024. Pansamantala, ang mga botanteng nakatira sa isang presinto na may layong mahigit 30 minutong biyahe mula sa isang vote center o ang dating lugar ng botohan ay 15 milya mula sa vote center ay padadalhan ng balota ng VBM.
- Padadalhan ng balota ng Vote by Mail ang Lahat ng botanteng nakatira sa legislative at congressional district na makikita ang bahagi nito sa loob ng County ng LA at makikita din sa loob ng ibang county na nagsasagawa rin ng eleksyon.
- Ang mga lokasyon paghuhulugan ng balota ay binubuo ng isang secure, madaling ma-access, nakakandadong kahon ng balota na malapit hangga't posible sa isang nakatatag na mga ruta ng pampublikong transportasyon.
- Minimum na dalawang lokasyon ng paghuhulugan ng balota kada hurisdiksyon; o
- Minimum na isang lokasyon ng paghuhulugan ng balota para sa bawat 15,000 permanenteng rehistradong mga botante ng VBM kada hurisdiksyon.
- Mananatiling bukas ang mga lokasyon ng paghuhulugan ng balota sa panahon ng regular na mga oras ng negosyo pasimula sa hindi bababa sa 28 oras bago ang mismong araw ng eleksyon.
- May hindi bababa sa isang lokasyon ng paghuhulugan ng balota kada hurisdiksyon ang magiging accessible, naka-secure, at exterior drop box na available nang hindi bababa sa 12 oras kada isang araw, kasama na ang regular na mga oras ng negosyo.

PAGPUNTA SA MGA VOTE CENTER

Lumikha ng pangangailangan ng mga lokasyon sa pagboto ang heograpikal na pagkakasari-sari, kapal ng populasyon, at mga bumabyahe araw-araw na mga taga-Angeles kaysa sa ibang county ng California. Sinusulopyunan ng VCA ang ganitong pagdami ng pangangailangan sa pamamagitan ng pagtatatag ng mga kinakailangan

na nakabatay sa populasyon. Kasama sa mga kinakailangan na ilalapat sa Los Angeles County ang:

- Ang lokasyon ng mga vote center ay dapat na nasa loob ng makatwirang haba ng panahon ng pagbabahe ng mga rehistradong botante.
- Hindi bababa sa isang vote center ang ilalagay para sa bawat lungsod na may hindi bababa sa 1,000 rehistradong botante.
- Hindi bababa sa isang vote center ang ilalagay para sa bawat 7,500 rehistradong botante sa araw ng eleksyon at tatlong araw bago nito.
- Hindi bababa sa isang vote center ang ilalagay para sa bawat 30,000 rehistradong botante pasimula sampung araw bago ang eleksyon.

Magbibigay ang VCA ng patnubay para matiyak na pantay ang distribusyon ng mga vote center sa buong County at mayroong mga kagamitan na makukuha ng mga indibidwal na may kapansanan. Kabilang sa minimum na kinakailangan para maisaalang-alang kapag inaalam kung saan maglalagay ng vote center ang:

- Malapit sa pampublikong transportasyon
- Malapit sa mga sentro ng populasyon
- Malapit sa mga mamamayan na may mababang kita
- Pagiging madaling marating at may libreng paradahan
- Ang distansya at panahon na kailangang lakbayin ng botante sa pamamagitan ng kotse o pampublikong sasakyan

1.3.2 Mga Operasyonal na Kinakailangan ng Los Angeles County

Bilang karagdagan sa mga kinakailangan ng Estado, nagtatag ang Los Angeles ng karagdagang batayan para sa vote center na may kaugnayan sa laki ng pasilidad, pangangailangan sa kuryente, koneksyon sa network, ADA accessibility, pagiging madaling makuha ng wika, at pagsasama ng mga nakabukod na komunidad. Ilalapat ang mga

batayang ito ng PlaceWorks para gawing preyoridad ang potensyal na lokasyon ng vote center at matukoy ang mga pasilidad na hindi nakakaabot sa mga kinakailangan. Inilalarawan ng susunod na seksyon ng report na ito kung paano ipapatupad ang mga kinakailangang ito na pang-operasyonal at pang-Estado kapag pumipili ng mga lokasyon ng vote center.



2.0 PROYEKTONG PAGLALAGAY NG VOTE CENTER

Babaguhin ng Los Angeles County ang karanasan ng botante dahil papalitan ang mga lugar ng botohan ng naiiakma, maraming pagpipilian na mga vote center pasimula sa 2020 Presidential Primary Election. Paara matamo ang tunguhing ito, nakipagpartner ang Los Angeles County Registrar-Recorder/County Clerk (RR/CC) sa PlaceWorks para magsagawa ng espesipiko sa lokasyon na pag-analisa, pagsusuri ng site, at pakikisangkot ng komunidad. Aakay ang pagtutulungang ito sa pagsisikap sa pagpili ng angkop na mga lokasyon ng vote center para matugunan ang mga kinakailangan ng lokal at Estado habang tinutugunan ang mga sari-saring pangangailangan ng botante.

2.1 MGA KATANGIAN NG VOTE CENTER NG LOS ANGELES COUNTY

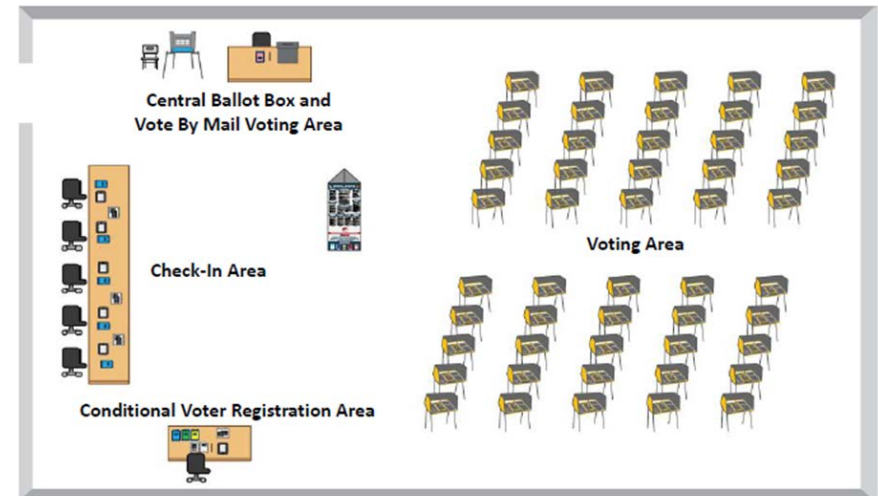
Sa kabila pa ng mga kinakailangan at pagsasaalang-alang ng VCA, nagtatag ang Los Angeles County ng mga karagdagang mga kinakailangan at pamantayan na magpapataas sa kalidad ng mga vote center sa pamamagitan ng paglikha ng karanasan na pasadya para sa mga botante ng Los Angeles County.

Sinisikap ng Los Angeles County na pasiglahin ang pansibikong pakikibahagi ng mga taong may limitadong kakayahan sa pisikal o kakayahan sa pag-iisip at kinikilalang dapat na natutugunan ng mga pasilidad ng vote center ang pangangailangan ng ganitong mga botante. Para maabot ang tunguhing ito, ginamit ng RR/CC ang mga sumusunod na kinakailangan ng American Disabilities Act (ADA) para malaman ang angkop na mga pasilidad:

- Madaling marating ng ADA mula sa kalye/pampublikong bus o paradahan patungo sa harapang pintuan
- Itinakdang paradahan sa site ng ADA
- 32 pulgadang lapad na mga pintuan

- Walang mga harang sa loob na makakasagabal sa pag-access ng wheelchair

Figure 1. Sampol na Plano ng Malaking Vote Center



SUKAT NG PASILIDAD AT KAYARIAN

Iba-iba ang laki at uri ng pasilidad na pinakaangkop na makakatugon sa mga pangangailangan ng botante depende sa heograpikong rehiyon at dami ng populasyon, pero lahat ng iyon ay may magkakaparehong katangian. Lahat ng vote center ay binubuo ng anim na magkakaibang lugar.

- Linya ng Botohan/Lugar ng Pilahan
- Lugar ng Check-in
- Lugar ng Ballot Marking Device
- Lugar para sa Vote by Mail

Batay sa pangangailangan ng populasyon at pagiging available ng pasilidad sa bawat heograpikong rehiyon, puwedeng ituring ang mga

vote center na maliit, katamtaman, o malaki, na siyang tumutukoy sa kapasidad para sa Mga Aparatong Pangmarka ng Balota (BMDs) at Mga Electronic Pollbook at kaugnay na mga pangangailangan sa espasyo sa mismong pasilidad ng vote center. Ipinapakita ng Table 1 ang laki ng mga parameter na ginagamit ng mga mananaliksik ng proyekto para matiyak kung sapat ang laki ng pasilidad para makapaglaman ng bomobotong mamamayan ng isang hurisdiksyon. Ipinapakita ng Figure 1 ang sampol na plano ng isang malaking vote center. Tingnan ang Appendix A para sa kumpletong pamamaraan sa laki ng silid.

Table 1. Mga Sukat ng Pasukan ng Vote Center

Sukat ng Vote Center	Kinakailangan na Square Footage	Suportado ng BMDs
Maliit	<1,999	<10
Maliit/Katamtaman	2,000-2,449	10
Katamtaman	2,450-3,849	30
Malaki	>3,850	50

Gagamitin ng RR/CC ang mga kinakailangan at pagsasaalang-alang ng pang-Estado at operasyonal na ito para makapagsagawa ng kumplikadong pagsusuri ng data na aakay sa nasusukat na mga metric na kung saan ang mga pasilidad ay masusuri at mapipili bilang potensyal na mga vote center.

2.2 PAGSUSURI NG PANGANGAILANGAN

Nangangailangan ng matatag at ng prosesong ginagabayan ng data ang pagtiyak ng pinakaangkop na mga lokasyon ng vote center na isinasama sa pang-Estado at panlokal na mga kinakailangan na may lokal na lawak at socioeconomic na mga kalagayan habang patiunang pinag-iisipan ang mga gawi at nakasanayan ng tao. Nakasentro ang Proyektong Paglalagay ng Vote Center (VCP) sa pagsusuri ng pangangailangan sa espasyo para matiyak na pantay ang distribusyon ng mga lokasyon ng vote center at pinaguhulugan ng Vote by Mail sa buong County.

2.2.1 Mga Lugar na Pinag-aaralan at Pinagtutuunan ng pansin

Kabilang sa Los Angeles County ang 88 lungsod at mahigit 2,600 milya kuwadrang lugar na hindi pa naisasama. Karamihan ng 10 milyong residente ng County ay nakatira sa mga lungsod na ito at mga 1 milyong residente ang nakatira sa mga lugar na hindi pa naisasama. Para matiyak na nakakatanggap ang mga kumunidad sa buong County ng pantay-pantay na representasyon sa paglalagay ng mga vote center at para masuri ang mga kalagayan sa mas detalyadong antas, na kalaunan ay pagbubukod-bukurin sa mga lugar na pangrehiyong pagtutuunan ng pansin. Lahat ng teknikal na pagsusuri ay ginawa sa antas ng lugar na pinag-aaralan; ginamit lamang ang mga lugar na binibigyang pansin para tiyaking pantay ang distribusyon ng mga pagpupulong ng komunidad.

Binuo ang heograpikong hangganang ito gamit ang prosesong batay sa GIS na itinuturing na kasalukuyang panghurisdiksyong mga hangganan tulad ng pangsuperbisor na mga distrito, mga border ng lungsod, at mga lugar sa pagpapalano sa county at dami ng populasyon at distribusyon. May kabuuang 189 na lugar na pinag-aaralan na orihinal na tinukoy, pero may isang hindi pa naisasamang komunidad ang kalaunan ay inalis dahil sa isinasama ito sa Lungsod ng Santa Clarita, kaya ang pinal na kabuuan ng mga lugar na pinag-aaralan ay 188. Makikita sa Figure 3 ang hangganan ng lugar na pinag-aaralan.



Pamamaraan

Nagsisimula ang proseso ng pagtiyak ng mga lugar na pinag-aaralan sa pamamagitan ng pagtatalaga ng bawat isinamang lungsod tungo sa iisang lugar na pinag-aaralan. Hinati sa isa o higit pang lugar na pinag-aaralan ang mga lungsod na may populasyong mahagit 150,000 para makagawa ng mas pantay na distribusyon ng populasyon sa mga lugar na pinag-aaralan. Bawat isa sa mas malalaking lungsod ay nilagyan ng mga lugar na pinag-aaralan batay sa kanilang kabuuang populasyon:

- City of Los Angeles: 43 Mga Lugar na Pinag-aaralan
- City of Long Beach: 5 Mga Lugar na Pinag-aaralan
- City of Glendale: 2 Mga Lugar na Pinag-aaralan
- City of Santa Clarita: 2 Mga Lugar na Pinag-aaralan
- City of Lancaster: 2 Mga Lugar na Pinag-aaralan
- City of Palmdale: 2 Mga Lugar na Pinag-aaralan
- City of Pomona: 2 Mga Lugar na Pinag-aaralan
- City of Torrance: 2 Mga Lugar na Pinag-aaralan
- City of Pasadena: 2 Mga Lugar na Pinag-aaralan

Itinatag ang mga lugar na pinag-aaralan para sa mga komunidad sa County na hindi pa naisasama batay sa dami ng populasyon at heograpikong lokasyon. Binigyang pansin ang bawat lugar na hindi pa naisasama tulad ng mga sumusunod:

- Idinagdag ang mga nakabukod na komunidad na may maliit na populasyon sa lugar na pinag-aaralan ng pinamalapit na lungsod.
- Ang naiiba at/o mga nakabukod na komunidad na may mas malalaking populasyon bawat isa ay naging indibidwal na lugar na pinag-aaralan. Alinman sa mga komunidad na ito na may mahigit 150,000 katao ay hinati sa dalawang lugar na pinag-aaralan, tulad ng mas malalaking lungsod.
- Ang heograpikal na kalapit na mga komunidad at may maliliit na populasyon ay grinupo ayon sa pangalan ng komunidad at heograpiya, distribusyon ng populasyon, at istatistikal na mga lugar.
- Binigyan ng natatanging numero ng pagkakakilanlan ang bawat lugar na pinag-aaralan, inilarawan sa Table 2.

Figure 2. Pamamaraan sa Lugar na Pinag-aaralan

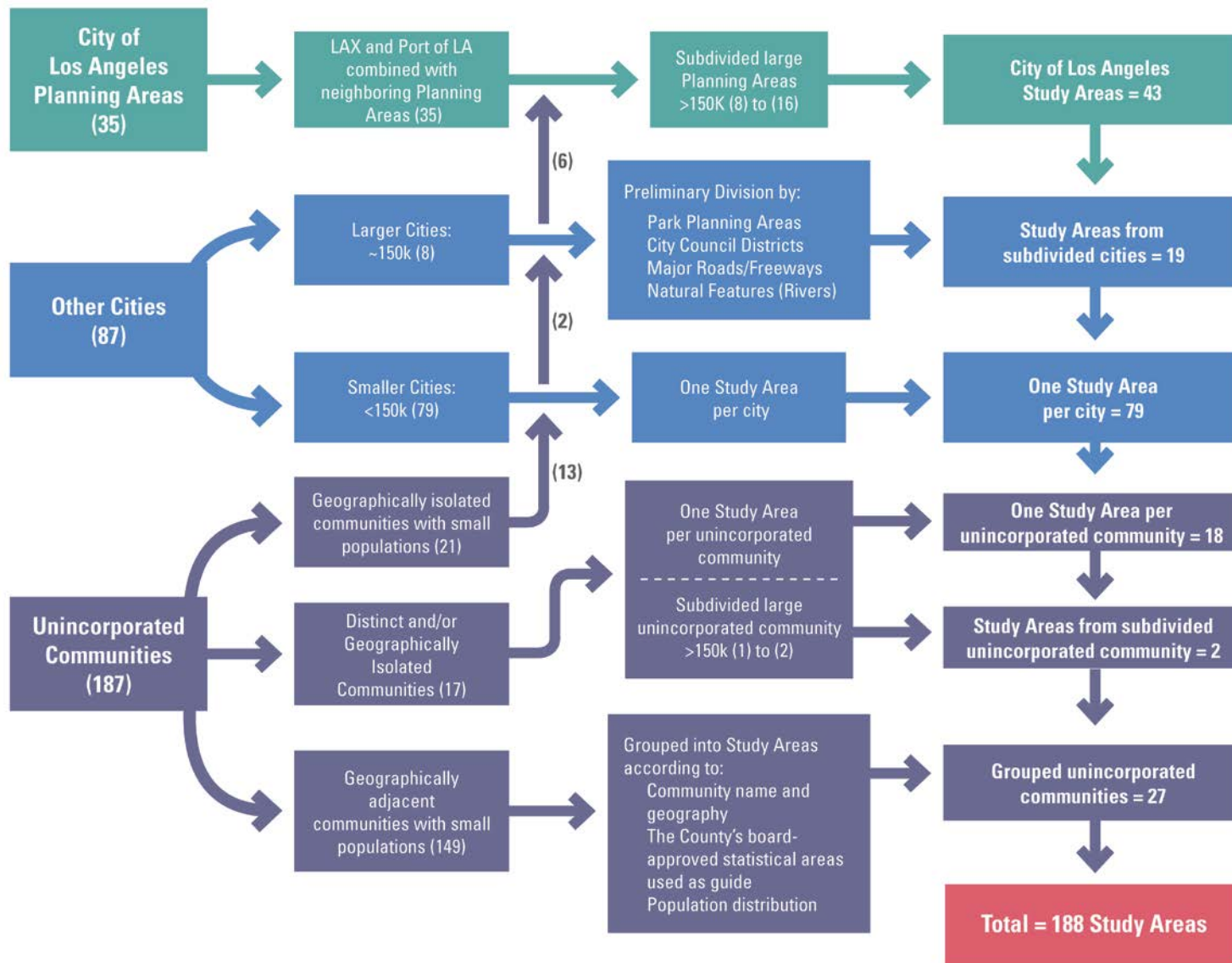




Figure 3. Lugar na Pinag-aaralan sa Buong County, Hilaga

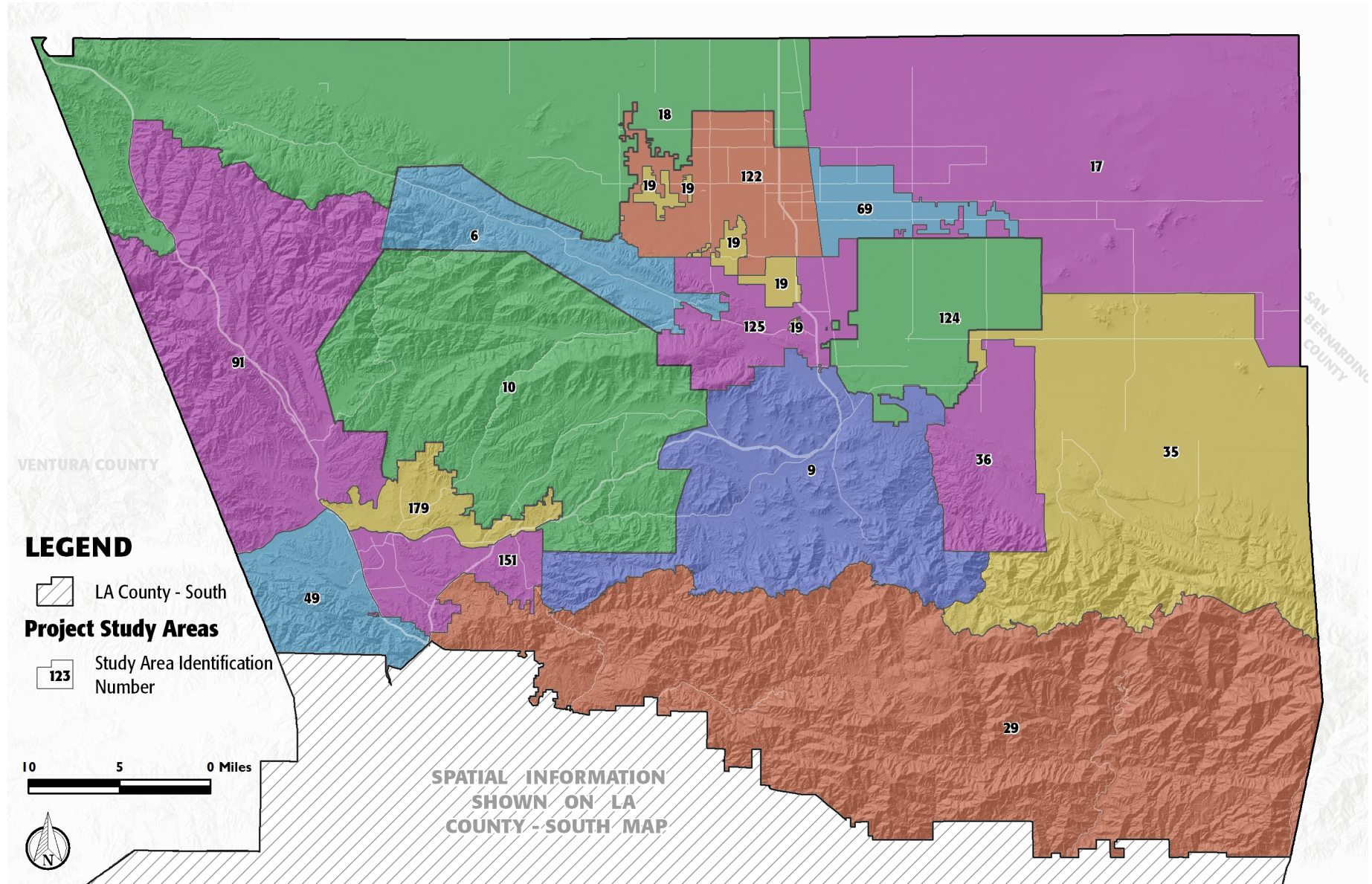


Figure 4. Lugar na Pinag-aaralan sa Buong County, Timog

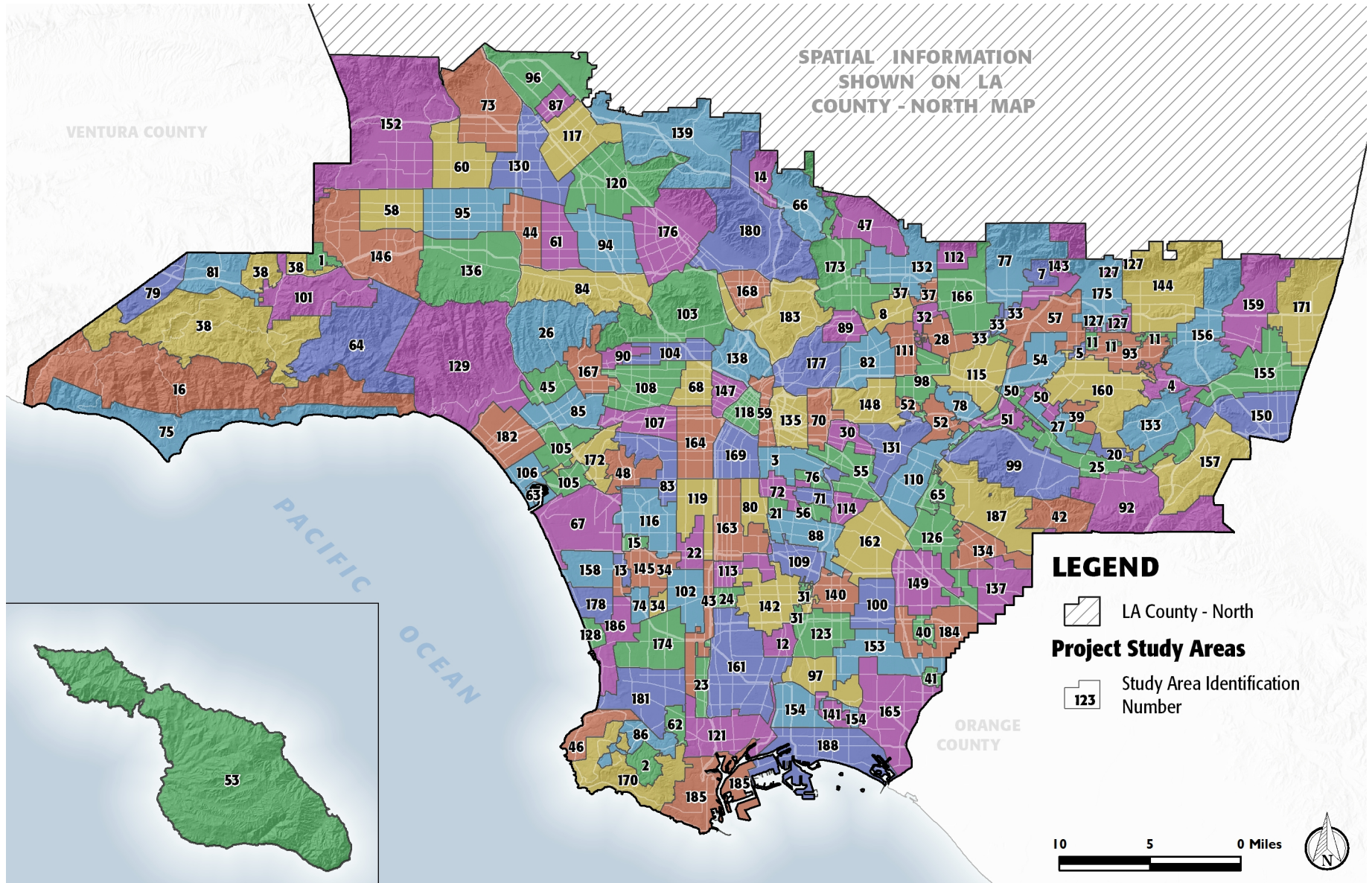




Table 2. Susi sa Mapa ng Lugar na Pinag-aaralan

ID #	PANGALAN NG LUGAR NA PINAG-AARALAN
1	City of Hidden Hills
2	City of Rolling Hills
3	City of Vernon / Uninc. Vernon
4	Unincorporated Covina - San Dimas
5	Unincorporated Covina Islands
6	Unincorporated Leona Valley-Lake Hughes
7	City of Bradbury / Uninc. Bradbury
8	City of San Marino
9	Unincorporated Acton/ Uninc. South Antelope Valley
10	Unincorporated Agua Dulce - Angeles National Forest- Canyon Country
11	Unincorporated Charter Oak Islands
12	Unincorporated Compton
13	Unincorporated Del Aire
14	Unincorporated La Crescenta - Montrose
15	Unincorporated Lennox
16	Unincorporated Malibu
17	Unincorporated Northeast Antelope Valley
18	Unincorporated Northwest Antelope Valley
19	Unincorporated Quartz Hill -Lancaster
20	Unincorporated San Jose Hills
21	Unincorporated Walnut Park
22	Unincorporated West Athens-Westmont
23	Unincorporated West Carson
24	Unincorporated West Rancho Dominguez
25	City of Industry
26	City of LA - Bel Air - Beverly Crest/ Uninc. Hollywood Hills

ID #	PANGALAN NG LUGAR NA PINAG-AARALAN
27	City of La Puente
28	City of Temple City
29	Unincorporated Angeles National Forest
30	Unincorporated East Los Angeles - Southeast
31	Unincorporated East Rancho Dominguez
32	Unincorporated East San Gabriel - Arcadia
33	Unincorporated Monrovia
34	Unincorporated Hawthorne - Alondra Park
35	Unincorporated Lake Los Angeles - Pearlblossom - Liano - Valyermo
36	Unincorporated Littlerock
37	Unincorporated San Pasqual - East Pasadena
38	Unincorporated Santa Monica Mountains - Triunfo Canyon
39	Unincorporated Valinda
40	City of Artesia
41	City of Hawaiian Gardens
42	City of La Habra Heights
43	City of LA - Harbor Gateway
44	City of LA - Van Nuys - North Sherman Oaks
45	City of LA - Westwood / Unincorporated Sawtelle VA Center
46	City of Palos Verdes Estates
47	Unincorporated Altadena
48	Unincorporated Ladera Heights / View Park - Windsor Hills
49	Unincorporated Stevenson - Newhall Ranch
50	Unincorporated Bassett - West Puente Valley
51	Unincorporated Pellissier Village - Avocado Heights
52	Unincorporated Sunrise Village - South San Gabriel - Whittier Narrows
53	City of Avalon - Channel Islands North

ID #	PANGALAN NG LUGAR NA PINAG-AARALAN
54	City of Baldwin Park
55	City of Commerce
56	City of Cudahy
57	City of Irwindale
58	City of LA - Canoga Park - Winnetka
59	City of LA - Central City North
60	City of LA - Northridge
61	City of LA - Valley Glen - North Sherman Oaks
62	City of Lomita
63	Unincorporated Marina del Rey
64	Unincorporated Topanga Canyon - Topanga
65	Unincorporated West Whittier - Los Nietos
66	City of La Canada Flintridge
67	City of LA - Westchester - Playa del Rey - Los Angeles International Airport
68	City of LA - Wilshire - Koreatown
69	City of Lancaster - Eastside
70	Unincorporated East Los Angeles - Northwest
71	City of Bell
72	City of Huntington Park
73	City of LA - Granada Hills - Knollwood
74	City of Lawndale
75	City of Malibu
76	City of Maywood
77	City of Monrovia
78	City of South El Monte/ Uninc. El Monte - Whittier Narrows
79	City of Westlake Village
80	Unincorporated Florence-Firestone
81	City of Agoura Hills

ID #	PANGALAN NG LUGAR NA PINAG-AARALAN
82	City of Alhambra
83	City of LA - Baldwin Hills - Leimert - Hyde Park
84	City of LA - Sherman Oaks - Studio City - Toluca Lake - Cahuenga Pass / Uninc. Universal City
85	City of LA - West Los Angeles
86	City of Rolling Hills Estates / Unincorporated Westfield
87	City of San Fernando
88	City of South Gate
89	City of South Pasadena
90	City of West Hollywood
91	Unincorporated Castaic
92	Unincorporated Rowland Heights
93	City of Covina
94	City of LA - North Hollywood - Valley Village
95	City of LA - Reseda - West Van Nuys
96	City of LA - Sylmar
97	City of Long Beach Central
98	City of Rosemead
99	Unincorporated - Hacienda Heights - Whittier
100	City of Bellflower
101	City of Calabasas
102	City of Gardena
103	City of LA - Hollywood - North
104	City of LA - Hollywood - South
105	City of LA - Palms - Mar Vista - Del Rey
106	City of LA - Venice
107	City of LA - West Adams
108	City of LA - Wilshire - West
109	City of Lynwood - Uninc. Lynwood



ID #	PANGALAN NG LUGAR NA PINAG-AARALAN
110	City of Pico Rivera
111	City of San Gabriel
112	City of Sierra Madre
113	Unincorporated Willowbrook
114	City of Bell Gardens
115	City of El Monte
116	City of Inglewood
117	City of LA - Arleta - Pacoima
118	City of LA - Central City
119	City of LA - South Los Angeles
120	City of LA - Sun Valley - La Tuna Canyon
121	City of LA - Wilmington - Harbor City / City of LA Port of Los Angeles
122	City of Lancaster - Westside
123	City of Long Beach North
124	City of Palmdale - Eastside / Uninc. South Antelope Valley
125	City of Palmdale - Westside
126	City of Santa Fe Springs
127	Unincorporated Azusa
128	City of Hermosa Beach
129	City of LA - Brentwood - Pacific Palisades
130	City of LA - Mission Hills - Panorama City - North Hills
131	City of Montebello
132	City of Pasadena - Eastside / Uninc. Kinneloa Mesa
133	City of Walnut
134	Unincorporated South Whittier - East La Mirada
135	City of LA - Boyle Heights
136	City of LA - Encino - Tarzana
137	City of La Mirada

ID #	PANGALAN NG LUGAR NA PINAG-AARALAN
138	City of LA - Silver Lake - Echo Park - Elysian Valley
139	City of LA - Sunland - Tujunga - Lake View Terrace - Shadow Hills
140	City of Paramount
141	City of Signal Hill
142	City of Compton
143	City of Duarte
144	City of Glendora / Unincorporated Glendora
145	City of Hawthorne
146	City of LA - West Hills - Woodland Hills \ Uninc. Canoga Park - West Hills
147	City of LA - Westlake
148	City of Monterey Park
149	City of Norwalk
150	City of Pomona - Southside
151	Santa Clarita - South
152	City of LA - Chatsworth - Porter Ranch / Uninc. Northridge - Canoga Park - Oat Mtn.
153	City of Lakewood / Unincorporated Lakewood
154	City of Long Beach West
155	City of Pomona - Northside
156	City of San Dimas / Unincorporated San Dimas
157	City of Diamond Bar
158	City of El Segundo
159	City of La Verne / Unincorporated La Verne - Claremont
160	City of West Covina
161	City of Carson
162	City of Downey
163	City of LA - Southeast Los Angeles
164	City of LA - Exposition Park - University Park - Vermont Square

ID #	PANGALAN NG LUGAR NA PINAG-AARALAN
165	City of Long Beach East / Unincorporated Long Beach
166	City of Arcadia
167	City of Beverly Hills
168	City of Glendale - Southside
169	City of LA - Southeast Los Angeles - North
170	City of Rancho Palos Verdes
171	City of Claremont / Unincorporated Claremont
172	City of Culver City
173	City of Pasadena - Westside
174	City of Torrance - North
175	City of Azusa
176	City of Burbank
177	City of LA - Northeast Los Angeles - South
178	City of Manhattan Beach
179	Santa Clarita - North
180	City of Glendale - Northside
181	City of Torrance - South
182	City of Santa Monica
183	City of LA - Northeast Los Angeles - North
184	City of Cerritos \ Unincorporated Cerritos
185	City of LA - San Pedro - LA Port of Los Angeles - Uninc. La Rambla
186	City of Redondo Beach
187	City of Whittier
188	City of Long Beach South



2.2.2 Mga Layer ng Data

Pagkatapos ng pagtatatag ng mga lugar na pinag-aaralan, inilapat ang mahahalagang layer ng data para matiyak kung saan dapat ilagay ang mga vote center para sa 2020 eleksyon na sinusunod ang mga tagubilin na nasa VCA at mga karagdagang kinakailangan na itinatag ng kawani ng eleksyon sa County. Dahilan sa masinsinang mga layer ng data na kailangan kapwa sa pang-Estado at panlokal na antas, napakahalagang pinakatumpak at pinakabagong available na ang data ang ginamit sa bawat pagsusuri. Kinakalap ang data sa pamamagitan ng ibinibigay ng VSAP Technical Advisory Committee at Advisory Committee, na nagbibigay ng magagamit na mga kasalukuyang dataset.

Bawat layer ng data ay nangangailangan ng iba't ibang pinagmumulan ng data at naiibang pamamaraan ng pagsusuri. Nakatulong ang pagsusuring ito sa mga mananaliksik na masiyasat ang mga kaugnayan ng mga salik sa pagitan ng mga socioeconomic, tirahan/trabaho, botante, at transportasyon. Ang tunguhin ng pagsisiyasat ng napiling layer ng data ay para tukuyin ang pagiging presente at heograpikong distribusyon ng mga kalagayang binalangkas sa VCA at mga kinakailangan ng lokal. Ipinakita sa Table 3 at 4 ang mga pagsasaalang-alang ng data. Isang detalyadong paglalarawan ng pamamaraan ang makikita sa Appendix B.

Table 3. Kailangan ng VCA ng mga Layer ng Data

Minimum na Kinakailangang Vote Center at Pagsasaalang-alang ng Paglalagayan ng Paghuhulugan ng Balota sa Ilalim ng VCA

- Malapit sa pampublikong transportasyon
- Distansya at panahon para marating ang VC/kahong paghuhulugan ng balota kapag nasa kotse/pampublikong bus
- Mga pattern ng trapiko malapit sa VC at kahon ng paghuhulugan ng Balota
- Malapit sa mga sentro ng populasyon
- Malapit sa mga populasyong nakabukod dahil sa heograpiya

- Malapit sa mga komunidad na mababa ang kita
- Malapit sa mga botanteng may kapansanan
- Malapit sa mga komunidad na minorya ang wika
- Malapit sa mga komunidad na kaunti ang nagmamay-ari ng sasakyan
- Malapit sa mga botante na puwede nang bomoto na hindi rehistrado
- Malapit sa mga komunidad na may kasaysayan na kaunti ang bomoboto gamit ang koreo

Table 4. Karagdagang mga Isinasaalang-alang na Data ng Los Angeles County

Karagdagang mga Isinasaalang-alang na Data

- Malapit sa mga sentro ng hanapbuhay
- Malapit sa mga lugar na may maraming botante
- Malapit sa aktibidad ng consumer
- Malapit sa aktibidad ng nagpapasakay ng iba sa sasakyan
- Malapit sa mga populasyon ng kabataan (edad 18 hanggang 24)
- Malapit sa lugar na ang layo ng mga kapit-bahay ay kayang lakarin
- Malapit sa libre/nakadiskwento at madaling marating na paradahan
- Malapit sa nalalamang mga sagabal (mga lugar na laging may nangyayaring banggaan ng pisikal, bisikleta, sa bangketa)
- Aktibidad sa lugar ng pinagmulan/destinasyon

Ipinapaliwanag ng sumusunod na seksyon ang pamamaraang ginamit sa bawat layer na ginamit sa pagtiyak ng kung saan dapat ilagay ang mga vote center. Kapag pinagsama, ang mga layer ang mananagot sa mga kalagayan at hadlang na iimpluwensya sa igagawi ng botante sa lahat ng iba't ibang komunidad ng Los Angeles County.

BATAYANG SOCIOECONOMIC

Mga Nakabukod na Komunidad dahil sa Heograpiya

Para tiyaking may pantay na oportunidad ang lahat ng botante na makaboto, maingat na isinaalang-alang ang pagiging malapit ng mga vote center sa mga populasyong nakabukod dahil sa heograpiya. Ginawan ng mapa sa County ang kapal (density) ng lahat ng botante na puwede nang bomoto sa mga nakabukod na komunidad, kasama na ang botante na puwede nang bomoto na hindi rehistrado. Inilarawan at ginamit sa pagsusuri ng pangangailangan ang mga lugar na urban at distansya nito mula sa mga nakabukod na komunidad hanggang sa mas maraming populasyong bahagi ng County para matiyak ang pagiging madaling marating nito. Ginamit ang street-segment data mula sa RR/CC kasabay ng mga populasyon ng botante na puwede nang bomoto para matukoy at mabigyang-pansin ang mga nakabukod na komunidad.

Ang mga nakabukod na komunidad ay binigyang-kahulugan bilang mga street segment na nakakatugon sa mga sumusunod na kinakailangan:

- Naglalaman ng 1 o higit pang mga botante na puwede nang bomoto
- Mas malayo nang 2 milya mula sa alinmang highway
- Mas malayo nang 2 milya mula sa “lugar na urban” tulad ng binigyang-kahulugan sa 2010 Census

Ginamit ang 0.5 na milyang hadlang sa palibot ng mga street segment na nakatugon sa batayang ito, sa gayun ay lumikha ng ilang natatanging mga lugar. Kinalkula ang kabuuang dami ng distribusyon ng mga botanteng puwede nang bomoto at dami ng botante para sa bawat isa sa mga lugar na ito. Grinupo ang distansya mula sa mga nakabukod na pamayanan bilang 0.25 hanggang 1 milya, 1 hanggang 5 milya, 5 hanggang 10 milya, at sa mahigit 10 milya. Ginamit ang mga distansyang ito na magbibigay ng impormasyon para sa espesyal na pagsasaalang-alang at para matiyak na mararating ito ng mga botanteng nakakaranas ng mga hadlang sa pagboto dahil sa sa heograpiya.

Mga Komunidad na May Mababang Kita

Seryoso ang RR/CC sa pagtugon sa mga pangangailangan ng sari-saring mamamayan sa buong Los Angeles County, lalo na ang mga mamamayan na hindi gaanong nabibigyang-pansin sa demokratikong proseso. Mahalaga ang pagkakamit ng kaunawaan sa mga mamamayang ito kapag tinitiyak ang paglalagyan ng pinakamadaling marating na mga vote center.

Para matiyak kung saan ilalagay ang mga vote center para mas madaling marating ng mga mamamayan na may mababang kita, nirepaso ang mga sangkapat ng isang milyang hangganan at giniwan ng mapa para matukoy kung ilang porsyento ng mamamayan ng County ang kabilang sa mga pamilyang may mababang kita. Ayon sa Department of Housing and Urban Development (HUD), ang *mga pamilyang may mababang kita* ay binigyang-kahulugan bilang mga pamilya na ang kita ay hindi lalampas sa 80 porsyento ng kita ng pamilya na nasa gitna lebel. Ito ay \$64,300 para sa Los Angeles County. Ang kabuuang data ng mamamayang may mababang kita na inilaan ng HUD at ang kabuuang data ng mamamayan sa Sensus ay ginamit para kalkulahin ang porsyento ng populasyon na nasa kategoriyang mababa ang kita para sa bawat sangkapat ng isang milyang hangganan. Ang pagkaalam kung saan nakatira ang mga pamilyang may mababang kita ang makapagsasabi sa mga mananaliksik kung saan hahanap ng potensyal na mga vote center na malapit sa mga sambahayang ito.

Mga komunidad na Nagsasalita ng Minorya ang Wika

Para matiyak na ang bagong karanasan sa pagboto ay nakakatugon sa mga pangangailangan ng sari-saring botante ng County, kabilang dito ang botanteng nagmula sa mahigit 180 bansa. Patuloy na magbibigay ang RR/CC ng tulong sa wika sa 12 wika sa ilalim ng modelo ng vote center. Ang mga mamamayan na binigyan ng kategorya bilang mga minoryang wika ay isinamapa para itampok bilang mga komunidad na may mas mataas na proporsyon ng hindi bihasa sa pagsasalita ng wikang Ingles. Ang klasipikasyon at depinisyon ng US census ang ginamit sa pagsusuring ito at binibigyang-kahulugan ang *mga komunidad na nagsasalita ng minoryang wika* bilang nagsasalita ng ibang wika at nagsasalita ng Ingles pero “hindi mahusay.” Data ng sensus na nagpapakita ng populasyon na nasa edad 5 pataas na



nagsasalita ng ibang wika at ng Ingles pero hindi bihasa ang ginamit para kalkulahin ang porsyento at density kada ektarya ng mga komunidad na nagsasalita ng minorityang wika.

Mga komunidad na Kaunti ang Nagmamay-ari ng Sasakyan

Mahalaga ang kaunawaan sa mga hadlang sa pagparoo't parito at pagsuporta sa alternatibong paraan ng transportasyon kapag nagpaplano ng madaling marating na mga vote center. Sinuri ang pagiging malapit sa mga komunidad na kaunti ang nagmamay-ari ng sasakyan para matukoy ang potensyal na sagabal na puwedeng magpahirap sa pagpunta sa mga vote center. Pinag-aralan ng pagsusuri sa pangangailangan ang porsyento ng mga okupadong yunit ng pabahay sa mismong sangkapat ng isang milyang hangganan sa loob ng County na walang gamit na sasakyan. Itinatampok nito ang mga komunidad na may mataas na proporsyon ng mga taong walang sasakyan. Ang data ng sensus na nagpapakita ng ganitong porsyento ang ginamit para kalkulahin ang porsyento at kapal kada isang ektarya sa bawat block group, habang ang mga block group na walang mga okupadong yunit ng pabahay ay hindi imamapa.

BATAYANG TIRAHAN/TRABAHO

Mga Sentro ng Populasyon sa Residensyal ng Botante

Para makapulong ang mga tao kung saan sila naroon, anuman ang kanilang natatanging socioeconomic na mga kalagayan, pangunahin sa pagsusuri ng pangangailangan ang pagiging malapit ng mga vote center sa sentro ng populasyon. Dahil sa hindi pantay na distribusyon ng populasyon sa buong County, hindi masusukat nang wasto ang mga sentro ng populasyon sa pamamagitan lamang ng data ng sensus. Bagaman nagsasabi ng tumpak na kapal ng populasyon ang census data sa mga bahaging urban, hindi nito masasabi ng may katumpakan sa pag-analisa sa mga bahaging rural na may malalaking heograpikong hangganan at at kaunti ang populasyon. Kung gayon matitiyak mga sentro ng populasyon mula sa dami ng botante na puwede nang bomoto gamit ang espesipikong data ng botante, at ipinakita ang distribusyon ng populasyon gamit ang itinalaga ng sensus na heograpikong mga lugar.

Kinalkula ang mga botante na puwede nang bomoto kada sangkapat ng isang milyang hangganan mula sa data ng RR/CC na ipinapakita rito ang rehistrado at hindi rehistradong mga botante na puwede nang bomoto para suportahan ang kasalukuyan at panghinaharap na nakasanayan sa pagboto. Para makalkula ang kapal ng populasyon, kumuha ng tinatayang representasyon ng mga lugar na maraming populasyon sa loob ng bawat census block. Hindi isinasama sa pamamaraang ito ang mga lugar na walang karapat-dalat na botante (mas mababa sa 0.25 na mga botante na puwede nang bomoto kada isang ektarya) sa malalaking block group sa hilaga at kanlurang bahagi ng County habang isinasaalang-alang pa rin ang mga botanteng nasa mga lugar na nakapangalat ang populasyon. Sinigurado ng pamamaraang ito na nailalarawan nang husto ng pagsusuri sa pangangailangan (demand analysis) ang pagiging malapit sa mga sentro ng populasyon sa lahat heograpiyang may sari-saring mamamayan sa County.

Malapit sa mga Sentro ng Hanapbuhay

Ang paglipat sa modelo ng vote center ay nagbibigay ng kalayaan sa mga botante na makaboto saanmang vote center sa County, at ipinalagay na gusto ng ilang botante na bomoto malapit sa kanilang trabaho o sa dinadaan nila papunta at pabalik sa bahay. Para masuri kung saan nagtatrabaho ang mga botante ng Los Angeles County, sinuri ng mga mananaliksik ang mga populasyon sa araw gamit ang employment data na inilaan ng Southern California Association of Government (SCAG). Ginawan ng mga mananaliksik ng mapa ang kapal ng trabaho para ipakita ang mga lugar na may mababa at mataas na kapal ng mga sentro ng hanapbuhay sa loob ng County.

Para masuri ang mga sentro ng hanapbuhay sa loob ng mainland Los Angeles County, ginamit ang employment data sa Transportation Analysis Zone (TAZ) Tier 1 level para kalkulahin ang kapal ng trabaho kada TAZ.

Para masuri ang mga sentro ng hanapbuhay sa Santa Catalina Island, kinalkula ang kapal ng trabaho sa pamamagitan ng paggugrupo sa data ng LODES (Longitudinal Origin-Destination Employment Statistics) sa antas ng census block.

BATAYANG BOTANTE

Mga May Kapansanan Botante

Dinisenyo ang bagong sistema ng pagboto ng Los Angeles County para ma-acces ng lahat ng botante sa pamamagitan ng pagtiyak available ang lubos na mapapakinabangang na kagamitan sa pagboto sa bawat vote center, at natutugunan ng mga vote center ang kinakailangang ADA accessibility, at ang pagsasaalang-alang na iyan ay dahil sa pagiging malapit sa vote center ng mga botanteng may kapansanan. Gamit ang data mula sa 2016 American Community Survey, puwedeng kalkulahan ang bilang ng mga taong may kapansanan na edad 16 pataas at ang porsyento at kapal ng populasyon ng mga may kapansanan sa census tract. Naisamapa ang porsyento ng populasyon ng mga taong may kapansanan sa County sa bawat census tract para matukoy ang mga komunidad na may mataas na proporsyon ng mga indibidwal na may kapansanan para sa ganun ay mahanap ng mga mananaliksik ang mga vote center na malapit sa lugar kung saan nakatira ang mga botanteng ito.

Mga Hindi Rehistradong Botante na Puwede nang Bomoto

Nakatuon ang RR/CC sa pag-accommodate sa mga kasalukuyang rehistradong botante habang iniisip ang mga pangangailangan ng susunod na henerasyon ng mga botante. Ang intensyon sa pagsama ng pagiging palaisip sa pagtiyak ng mga lokasyon ng vote center ay para pataasin ang pakikibahagi ng botante sa pamamagitan ng pagpapahusay ng pagiging madalilng puntahan at mahuhusay na proseso na magpapasulong sa pakibahagi at babawas sa mga hadlang sa paglipas ng panahon.

Para maunawaan ang distribusyon ng mga indibidwal na karapat-dapat bomoto pero sa kasalukuyan ay hindi rehistrado, isinamapa ang kapal ng mga ganitong hindi rehistradong botante na puwede nang bomoto kada sangkapat ng isang milyang hangganan gamit ang data ng RR/CC na ipinapakita ang mga hindi rehistradong botante sa pangkalyeng antas. Ang block group lamang na pasok sa sangkapat ng isang milyang hangganan sa mga bahaging kalye na may isa o higit pang hindi rehistradong mga botante na puwede nang bomoto ang susuriin. Nakatulong ang paraang ito na maibukod ang mga lugar na walang mga

hindi rehistradong botante sa malalaking block group sa hilaga at kanlurang bahagi ng County, habang isinasaalang-alang pa rin ang mga hindi rehistradong botante na nakapangalat sa mataong lugar na ito.

Mababang Paggamit ng Vote by Mail

Para suportahan ang tunguhin ng VCA na pataasin ang pakikibahagi sa Vote by Mail sa buong Estado, mahalagang tukuyin ang mga komunidad na may kasaysayan ng mababang paggamit ng VBM para matiyak na malapit sila sa mga kombinyenteng lokasyong paghuhulugan ng VBM pero may mga vote center pa rin na madaling marating. Palalawakin nito ang mga mapagpipilian sa pagboto habang sinusupportahan ang kanilang kinagawiang kagustuhan na bomoto sa pamamagitan ng aktuwal na pagpunta sa botohan.

Ginamit ang tinatayang panlungsod na antas sa paggamit ng VBM sa 2020 eleksyon para pag-aralan ang ganitong batayan ayon sa pangangailangan.

Mga Rehistradong Botante na mayTendesiyang Bumoto

Para tiyaking magpapatuloy sa kanilang pakikibahagi sa eleksyon ang mga botante na matindi ang likas na hilig, hinanap at iminapa ng mga mananaliksik ang kapal kada block group ng botante. Ang mga block group na pasok sa isang sangkapat ng isang milyang hangganan sa mga bahagi ng kalye na may isa o higit pang mga botanteng matindi ang likas na hilig ang kinakatawan sa pagsusuri ng mapa. Ang paraang ito ay nakatulong na ihiwalay ang mga lugar na walang botante na nasa mga block group sa hilaga at kanlurang mga bahagi ng County, habang isinasaalang-alang pa rin ang mga botante nakapangalat sa matataong lugar na ito.

Mga Papausbong na Botante

Ang kapal ng mga papausbong na botante (mga taong nasa edad 15 hanggang 17) ay sinuri gamit ang lugar sa mga nakasensus na block group na pasok sa loob ng sangkapat na milyang hangganan sa palibot ng natukoy na mga bahagi ng kalye na may isa o higit pang mga botante na puwede nang bomoto kada sangkapat ng isang milyang hangganan. Ginamit ang census data para kalkulahan ang bilang ng mga taong nasa edad 15 hanggang 17 sa bawat block group. Nakatulong ang



pamamaraang ito na maihiwalay ang mga lugar na walang mga botanteng nasa malalaking block group sa hilaga at kanlurang mga bahagi ng County, habang isinasaalang-alang ang mga botanteng nakapangalat sa matataong lugar na ito.

BATAYANG TRANSPORTASYON

Magagamit na Transit

Mahalagang salik ang pagkakaroon ng magagamit na pampublikong transit na isinaalang-alang sa estratehikong paglalagay ng mga vote center para tiyaking kombinyente ito at madaling marating ng lahat ng botante. Kadalasang inaasahan ng mga komunidad na may mababang kita ang pagkakaroon ng magagamit na transit, at ipinapakita ng mga papausbong na botante na mas gusto nilang sumakay sa transit at hindi dahil sa kailangan nila. Sinuri ng mga mananaliksik ang lapit ng kasalukuyan at inaasahang mga botante ng potensyal na mga vote center at ng mga lokasyon ng pinaghuhulugan ng VBM sa lokal na mga network ng mga pampublikong transportasyon para sa ganun maunawaan ang galaw ng mga botante at mga hadlang sa para marating ang mga potensyal na lokasyon.

Nangalap ng data mula sa Los Angeles Metropolitan Transportation Authority (METRO) tungkol sa lahat ng mga hintuan ng transit na may espesipikong ruta. Inuuri ang mga hintuan ng transit alinman sa mataas ang kalidad o mababa ang kalidad batay sa mga pagitan ng dalas ng serbisyo na mababa o higit sa 15 minuto, ayon sa pagkakasunod-sunod. Ang magagamit na transit sa buong County ay binigyan ng kategorya na mahusay na magagamit na transit at walang magagamit na transit. Tumutukoy ang score na mahusay, sa mga lugar na pasok sa sangkapat ng isang milya na may distansyang nalalakad mula sa mga hintuan ng transit na mataas ang kalidad. Para sa mga antas ng rating, gumawa ng isang simpleng hangganan sa palibot ng mga hintuan ng transit gamit ang mga distansya sa Table 5.

Table 5. Mga Kategorya ng Pagkakaroon ng Magagamit na Transit

Mahusay	Mga lugar na pasok sa 0.25 milya ng isang mataas ang kalidad na hintuan ng transit
Mabuti	Mga lugar na pasok sa 0.5 milya ng isang mataas ang kalidad na hintuan ng transit
Katamtaman	Mga lugar na pasok sa 0.25 milya ng isang mababa ang kalidad na hintuan ng transit
Hindi Mabuti	Mga lugar na pasok sa 0.5 milya ng isang mababa ang kalidad na hintuan ng transit
Wala	Mga lugar lampas sa 0.5 milya ng isang mababa ang kalidad na hintuan ng transit

Mga Pattern at Pagsikip ng Trapiko

Dahil sa kinikilala na ang mga pattern ng trapiko at mga sagabal sa pag-access ay nagpapahirap sa pagboto, sinuri ng mga mananaliksik ang pagsikip ng trapiko at trapiko sa pamamagitan ng pagmamapa ng mga bilang sa bawat isang milya ng kalsada sa bawat transportation analysis zone. Ginamit ang data ng kalye mula sa Los Angeles County para kalkulahin kung ilang milya ang haba ng kalsada sa loob ng bawat TAZ, at nagbigay ng data ang Esri na siyang ginamit sa pagkalkula ng kabuuang dami ng trapiko sa bawat TAZ. Hinati ang kabuuang bilang ng nai-record na bilang ng trapiko sa kabuuang milya ng kalsada sa bawat TAZ. Nakatulong ang pagsusuring ito na maiwasan ng mga mananaliksik ang pangunahing masisikip na lugar kapag tinitiyak kung saan ilalagay ang mga vote center.

Paradahan na Madaling Marating ng Publiko

Para mabigyang-daan ang pakikibahagi ng botante, mahalagang madaling marating ng mga botante ang kanilang napiling vote center nang hindi nahahadlangan dahil sa kakulangan ng mapaparadahan, lalo na para sa mga may kailangan ng madaling marating na paradahan ng ADA. Sinisikap ng mga mananaliksik na tiyaking kombinyente ang mga botante sa pamamagitan ng pag-una sa libre at madaling marating na paradahan bilang minimum na kinakailangan sa isang angkop na vote center.

Nangalap ng parking lot data para makapagsagawa ng density analysis na maituturing na angkop sa bawat mapagpaparadahan. Lalong nagbigay ng halaga ang pagsusuring ito sa libre at available na pampublikong paradahan. Kinakatawan ng pagsusuri ang dami ng paradahan na magagamit ng publiko sa buong County; gayunman, hindi nito tinitingnan ang mga madaling mapuntahan na espasyo ng ADA, na sinuri sa pamamagitan ng desktop review process at mga assessment sa mismong site ng mga vote center.



1

Figure 5. Mga Data Layer, Part

Mga Story Maps

Para makapagbigay ng transparency at isang pamamaraang pinagtutulungan at madaling gawin para maunawaan ang mga komplikadong proseso ng pagsusuri ng paglalagyan ng Vote center, nag-develop ang mga technical consultant ng mga online story map na makapagbibigay ng nakikitang display ng bawat ginamit na mga layer ng data para suriin mga kondisyon ng county. Nakapagbibigay din ang madaling gamiting online platform ng buod ng pamamaraan, mga pinagmumulan ng data, at iba pang ginamit na pagsasaalang-alang habang pinuproseso ang paglalagyan ng Vote center.

Ipinapakita ng mga Figure 5 at 6 ang demand na nakalagay sa batayang ginamit sa bawat layer ng data. Ang pinakamatingkad na kulay ay nagpapakita ng mataas na konsentrasyon sa bawat batayan nito. Ang pinakamapusyaw na kulay ay nagpapakita na walang konsentrasyon o mababa ang konsentrasyon sa bawat batayan nito.

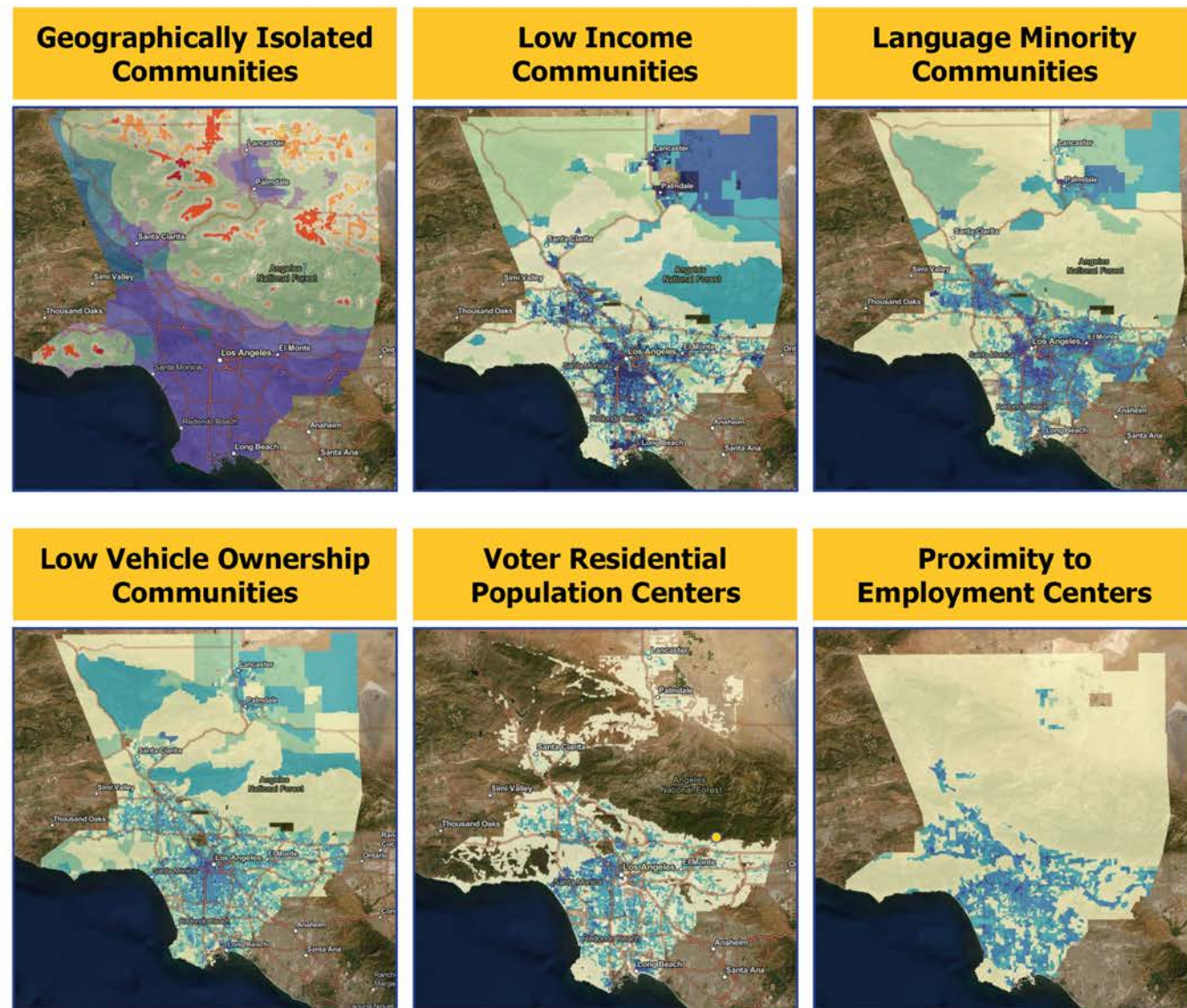
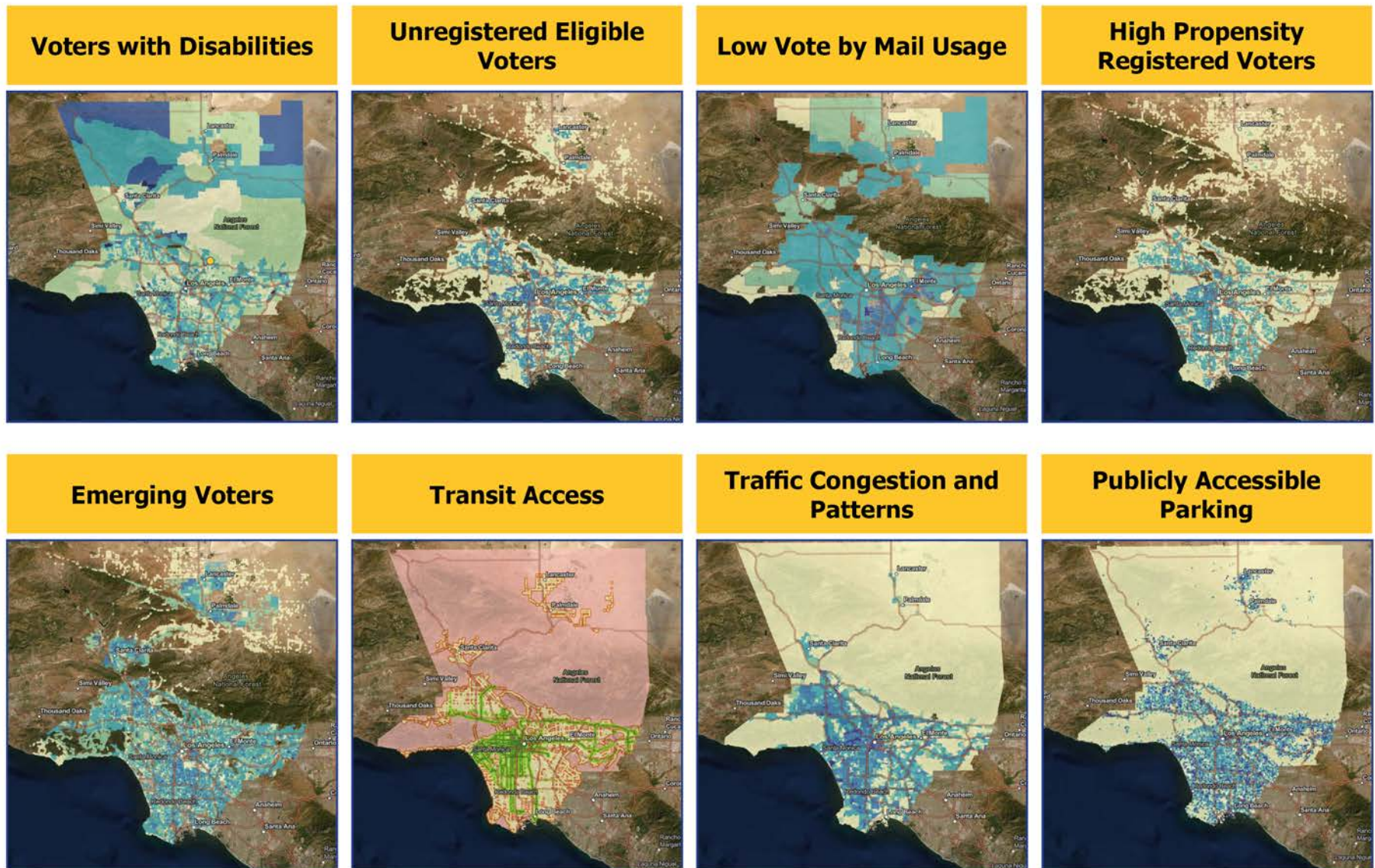


Figure 6. Mga Data Layer, Bahagi 2





2.3 PAGSUSURI NG PASILIDAD

Para matukoy ang potensyal na mga pasilidad para sa vote center, magsasagawa ang PlaceWorks ng malawak na pagrepaso sa kamakailan at makasaysayang lugar ng botohan para makita kung alin, kung mayroon man, ang tamang-tama na gawing vote center. Tutukuyin din ng PlaceWorks ang hindi karaniwang mga pasilidad na hindi pa nagagamit para sa botohan. Gamit ang file ng data na tinukoy sa 2.2.2, ang karagdagang mga pasilidad na hindi pa nagagamit bilang botohan ay tinukoy at sinuri para sa pagiging angkop. Ang proseso ng pagrepaso sa mga paasilidad na ito ay nangangailangan ng mga walong buwan ng paghahanap sa internet, geospatial analysis, interbyu sa telepono, field assesment, at pakikipag-ugnayan sa stakeholder, na umaakay sa database nang hanggang 10,000 potensyal na lokasyon para sa vote center.

2.3.1 Pakikibahagi ng Stakeholder

Para malaman ang higit pang detalye sa kondisyon ng isang pasilidad, nakipagtulungan ang PlaceWorks sa may-ari ng pasilidad, operator, o mga gumagamit na may karanasan sa pasilidad at mas pamilyar sa kasalukuyang kondisyon nito. Isasagawa ang pakikipag-ugnayan sa Stakeholder para pagbigyan ang mga kagastuhang availability ng stakeholder. Isinasagawa ang kolaborasyon sa iba't-ibang paraan, pero ang hangarin ng lahat ay alamin ang kondisyon ng pasilidad tulad ng:

- Oras ng operasyon
- Contact sa pasilidad
- ADA accessibility
- Paradahan at pangkalahatang gamit
- Sukat ng silid sa pasilidad
- Mga security feature
- Koneksyon sa kuryente at network
- Nagpapatuloy na Programming

MGA CLERK SA LUNSOD

Gumaganap ng mahalagang papel ang mga clerk sa lunsod sa pag-alam sa mga kundisyon ng pasilidad, pag-uugnay sa mga mananaliksik at sa contact ng pasilidad, pagsangkot sa publiko para mahikayat na makibahagi at magbigay ng feedback. Sumali ang PlaceWork sa mga clerk sa taunang (Pagpupulong ng Clerk ng Lungsod) City Clerk Summit ng Register-Recorder/County Clerck at nagharap ng mga toolkit ng lugar na pagpopokus na may kasamang isang listahan ng mga potensyal na pasilidad at kaugnay nitong mga mapa. Kasunod ng summit, inialay ng mga clerk ang kanilang sarili sa pagrerepaso ng pagbibigay ng feedback sa mga pasadyang spreadsheet, na siyang ginamit naman ng mga mananaliksik para matiyak ang inisyal na kaangkupan ng isang site.

Sa ilang mga kaso, ginamit din ng mga Clerk ng Lungsod ang kanilang mga lokal na network para ikonekta ang mga mananaliksik sa mga manedyer ng pasilidad, mga may-ari ng negosyo, at sa iba pang mga contact na ahensya na may karagdagang kaunawaan sa kundisyon ng ari-arian.

MGA PAMPUBLIKONG AHENSYA

Gumaganap ng mahalagang papel ang mga pampublikong ahensya sa pagbeberipika ng kundisyon ng pasilidad yamang marami sa magagamit na pasilidad, tulad ng mga aklatan, mga community center, at mga city hall, ay pag-aari ng publiko. Nakipagtulungan ang mga ahensya sa mga mananaliksik para repasuhin ang mga pasadyang spreadsheet ng lahat ng pasilid na nasa ilalim ng kanilang hurisdiksyon. Sa ilang kalagayan, nagagawang i-verify ng mga lider ng ahensya ang impormasyon ng lahat ng pasilidad; sa ibang kalagayan naman, mga mananaliksik ang may koneksyon sa mga manedyer ng pasilidad para makapagbigay ng patiuang kaunawaan at tulong sa pag-iiskedyul ng mga pagbisita sa site. Kasama sa mga pampublikong ahensya na kokonsultahin sa pagsisikap na ito ay ang:

- Animal Care and Control ng LA County
- Department of Parks and Recreation ng LA County
- Department of Water and Power LA County

- Department of Workforce Development, Aging and Community Services ng LA County
- Aklatan ng LA County
- Department of City Planning ng Lungsod ng Los Angeles
- Department of Public Works ng Lungsod ng Los Angeles
- Department of Recreation & Parks ng Lungsod ng Los Angeles
- Public Library ng Lungsod ng Los Angeles
- Economic & Workforce Development Department ng Lungsod ng Los Angeles
- Mga School District
- Metropolitan Transportation Authority (Metro) ng Los Angeles County

INTERNASYONAL NA KONSEHO NG MGA SHOPPING CENTER

Napag-alaman ng RR/CC at mga mananaliksik ng proyekto ang makabagong pamamaraan para makapulog ang mga botante kung saan sila nag-iipon-ipon sa pamamagitan ng mapamaraang paghahanap ng mga retail facility na nakakatugon sa mga kinakailangan para sa pasilidad at lumilikha ng mapang-engganyo at kumbinyenteng kapaligiran para sa makaboto ang mga botante. Isang komplikadong proseso ang paghahanap ng angkop na mga lokasyon ng nagtitingi na isinama sa pagsasaalang-alang ng mga kasalukuyang bakante, pagkakaroon ng mga silid para sa komunidad, at kakayahang makipag-ugnayan sa pinaka-angkop na contact ng pasilidad na may awtoridad na sumali sa ganitong proseso.

Para makausap ang mahahalagang contact ng pasilidad ng mga lokasyon na nagtitingi, nakibahagi ang RR/CC sa Western Conference at Deal Making Symposium na isinaayos ng Internasyonal na Konseho ng mga Shopping Center (Sentro ng Pamilihan). Pinagsama ng event na iyon ang mga lider sa industriya ng real estate, kabilang ang mga ahente ng real estate, mga broker, at mga manedyer ng ari-arian na interesado sa mga trend at pangangailangan ng real estate ng rehiyon. Sa pagdalo sa event

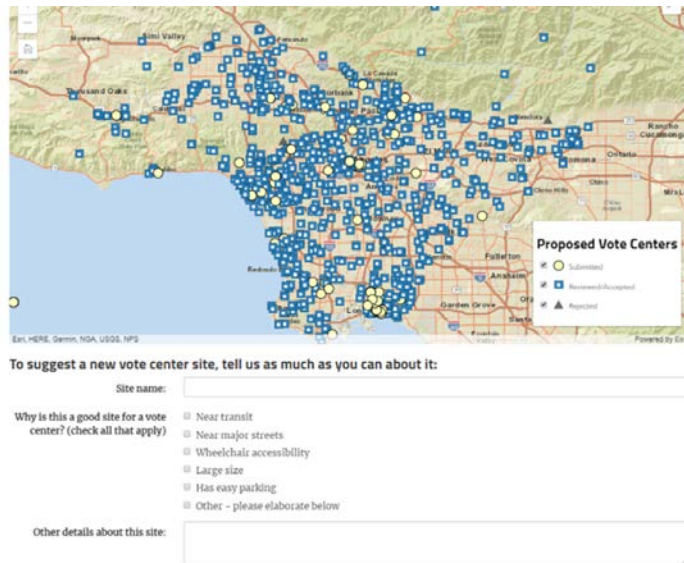
na ito, nagagawa ng RR/CC at PlaceWorks na makausap ang mga pangunahing mamumuhanan na may kakayahang i-verify ang pagiging available at kundisyon ng pasilidad.

PANGKALAHATANG PUBLIKO - VCPP ONLINE PORTAL

Isang web-based tool ang Vote Center Placement Portal (Portal sa Paglalagay ng Vote Center) na magagamit ng publiko para makapagkomento sa mga lokasyon ng vote center gamit ang interactive na mapa. Magagamit ng mga nakikibahagi ang portal para makapagmungkahi ng mga pasilidad sa pamamagitan ng pag-pinpoint sa isang espesipikong lokasyon sa mapa para tukuyin ang potensyal na lokasyon ng vote center at makapagbigay ng mga detalye tungkol sa pasilidad tulad ng pangalan nito, impormasyon sa pakikipag-ugnayan, mga larawan, at mga feature para masabing pinaka-angkop na lokasyon ito. Magagawa rin ng mga nakikibahagi na marepaso at makapagkomento sa mga iminungkahing lokasyon para makapagbigay ng kaunawaan sa mga feature at kalagayan ng pasilidad, tulad ng pagiging malapit nito sa pampublikong transit, ADA accessibility, mga oras ng operasyon, pagiging available at mga kalagayan ng paradahan, pangkaligtasan, katangian ng nakapalibot na pamayanan.



Figure 7. VCP Online Portal



Para makaenganyo ng pakikipag-ugnayan sa Portal, dinisenyo ito para madaling ma-access gamit ang mga desktop computer, tablet, at mobile device. Para makalikha ng isang madaling gamitin, functional, may magandang graphic, at platform na inorganisa sa lohikal na paraan, sinadyang dinisenyo ito para magamit ng mga user na may iba't ibang kakayahan at may kasamang mga accessibility feature na tulad ng mga madaling basahing font, color, at interactive screen-reader compatibility. Gamit ang Portal, puwedeng i-download ng mga user na hindi gaanong komportableng magbasa ng mapa, ang mga iminungkahing pasilidad sa nakalistang format.

Para suportahan ang pakikibahagi ng mga taong may iba't ibang kulura at wika, isinalin ang Portal sa 13 wika:

- Armenian | Հայերեն
- Chinese | 中文
- English
- Farsi | فارسی
- Hindi | हिन्दी
- Japanese | 日本語
- Khmer | ភាសាខ្មែរ
- Korean | 한국어
- Russian | русский
- Spanish | Español
- Tagalog
- Thai | ไทย
- Vietnamese | TiếngViệt

Available na ang Vote Center Placement Portal simula noong Mayo 2018 hanggang Marso 2019. Sa mahigit na 10 buwang lumipas, nakapagrepaso na ang PlaceWorks ng humigit-kumulang 1,700 komento at mungkahi na isinumite ng mga miyembro ng publiko.

PANGKALAHATANG PUBLIKO: MGA PAGPUPULONG NG KOMUNIDAD

Karagdagan pa sa pakikibahagi online sa pamamagitan ng Portal, isinangkot ng RR/CC ang mga miyembro ng publiko sa isang matatag na pagsisikap sa pakikisangkot ng komunidad na kasama dito ang 67 pagpupulong sabuong walong buwan. Ang pangbuong county na pagkukusang ito ay nakapagbigay ng pagtuturo sa mga miyembro ng publiko tungkol sa Voter’s Choice Act at sa Vote Center Placement Project habangi iniimbitahan sila na magkomento sa iminumungkahing mga lokasyong vote center.

Binisita ng mga nakikibahaging nagpupulong ang mga istasyon ng open house kung saan sila nakipagpulong sa mga kinatawan ng mga organisasyong nakabase sa komunidad, sa mga technical consultant, o sa tauhan ng County at nakatanggap ng pagtatanghal ng interactive na pagtuturo para gabayan sila sa iba't ibang function ng Portal. Nagawa rin nilang makapagbigay ng real-time na mga komento at mungkahi sa pamamagitan ng VCPP Portal o sa nakasulat na komento sa mga card. Ang mga natanggap na komento at mungkahi sa mga card habang nasa pagpupulong ng komunidad ay ipinasok sa Portal sa kalaunan para tiyaking lahat ng komento at mungkahi na ginawa sa panahon ng mga pagpupulong ng komunidad ay makikita ng publiko.

Namahagi rin ng mga naka-print na postcard ang mga nagpupulong na facilitator, na QR code na naka-link sa Portal para bigyan ang mga nakikibahagi ng mabilis na magagamit na Portal gamit ang kanilang mga mobile device sa panahon ng pagpupulong o sa kanilang libreng oras. Higit pang impormasyon tungkol sa mga pagpupulong ng komunidad ang makikita sa Seksyon 3.3.

Figure 8. Mga Flyer na sinlaki ng Postcard





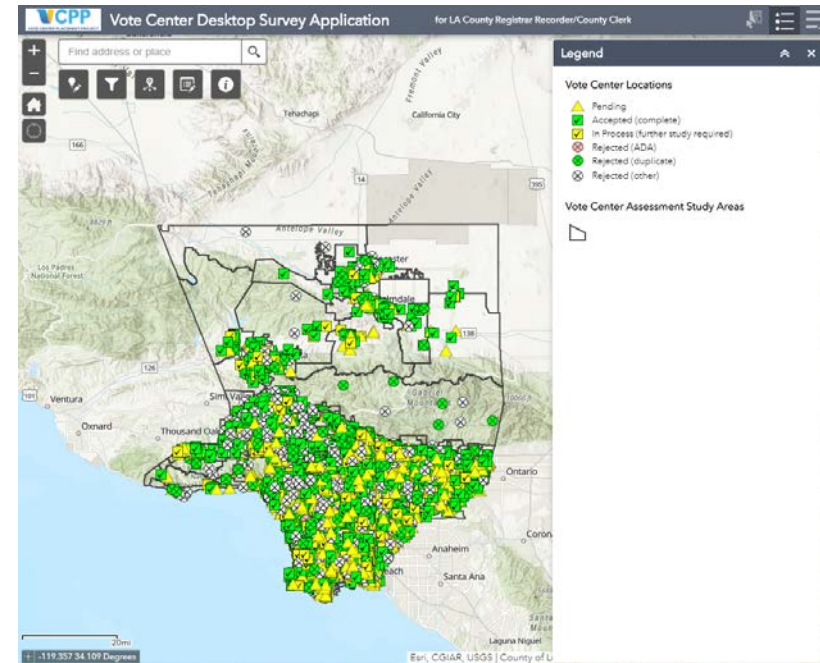
2.3.2 Pagsusuri ng Site – Pagrepaso sa Desktop

PAMAMAMARAAN

Ang yugto ng pagrepaso sa desktop ng pagsusuri ng pasilidad ay nagbibigay ng pagkakataon na masuri online ang mga potensyal na site na sinusundan ng mga pakikipanayam sa telepono, na siyang magiging resulta ng unang antas ng interaksyon sa mga pasilidad sa proseso ng pagsusuri. Ang yugtong ito ng pagsusuri ay nagsangkot ng masinsinang pagrepaso at pagpipino ng mga kasalukuyang record ng pasilidad at isinilbi para alisin ang mga pasilidad na hindi nakakaabot sa minimum na mga kinakailangan, may mga dobleng record, o hindi na umiiral.

Inilagay sa isang ArcGIS na Online Application ang impormasyong nakuha sa pamamagitan ng proseso ng pagrepaso sa desktop, abg Vote Center Desktop Survey Application, at kalaunan ay ginamit ng mga field mananaliksik para repasuhin at i-verify ang mga detalye ng pasilidad at impormasyon sa pakikipag-ugnayan habang nagsasagawa ng pagsusuri ng pasilidad sa mismong site.

Figure 9. Desktop Review Portal



Pagrepaso ng Data

Sangkot sa unang yugto ng pagrepaso sa desktop ang paunang pagrepaso at puntos ng bawat pasilidad gamit ang web-based na mga mapping tool, mga pampublikong record,

Kasama sa unang yugto ng pagrepaso sa desktop ang paunang pagrepaso at puntos ng bawat pasilidad gamit ang mga web-based na mapping tool, mga pampublikong record, Mga data layer ng County GIS, mga lokal na direktoryo ng negosyo, at pangkalahatang pananaliksik online. Ang layunin ng pagsasaliksik na ito ay para tiyakin kung nakakatugon ba ang pasilidad sa minimum na mga kinakailangan at dapat na iangat sa kasunod na yugto ng pagsusuri o kung ito ba ay dapat na alisin dahil sa pagiging hindi angkop na site. Ang minimum na kinakailangan na isinaalang-alang ay:

- Pagkakaroon at lokasyon ng paradahan—magagamit ng ADA at pangkalahatang paradahan

- Distansya sa transit
- ADA accessibility
- Katayuan ng pasilidad (hindi na ginagamit sa negosyo, na-demolish na, nagbago na ang gamit, atbp.)
- Pangkalahatang mga oras ng operasyon
- Maasahang impormasyon sa pakikipag-ugnayan
- Kagustuhang makibahagi

Mga Panayam sa Telepono

Ang mga pasilidad na nakaabot sa paunang mga kinakailangan ay lilipat na sa kasunod yugto ng pagsusuri, na sangkot dito ang pakikipagpanayam sa telepono na may intensyong mangalap ng mga karagdagang detalye ng pasilidad para malaman kung ang site ay may kagustuhang makibahagi sa proseso ng vote center at kung nakakaabot sa mga kinakailangan para mabisita ang site. Kadalasang ipinakikilala sa mga pag-uusap na ito ang Voter's Choice Act at ang bagong modelo ng pagboto at nagpasimula ng mahalagang hakbang sa importanteng pagtatatag ng ugnayan sa pagitan ng mga menedyer ng pasilidad at ng tauhan ng eleksyon ng County.

Ipinalam ng mga mananaliksik ang mga tunguhin ng proyekto at ang target na mga katangian ng vote center at sisikaping punan ang mga patlang sa data na natukoy habang nasa yugto ng pagrepaso sa desktop. Hindi laging available ang mga espesipikong detalye ng pasilidad sa mga panayam sa telepono dahil ang kinausap na tao ay kadalasang walang alam sa mga teknikal na detalye tulad ng network connectivity, sukat ng silid, at mga salungatan sa programming. Kung hindi makapagbigay ng mga karagdagang detalye ang mga contact ng pasilidad pero gustong makibahagi, lilipat na ng PlaceWorks ang mga pasilidad na iyon tungo sa kasunod baytang ng pagsusuri. Sa panahon ng pakikipagpanayam, hinilingan ang mga contact na i-verify ang:

- Available na silid (cafeteria, silid-pulungan, gymnasium, atbp.)
- Sukat ng silid (isang talampakang parisukat o kung posible ang dimension nito)
- Bilang ng mga sasakan ng kuryente sa silid

- Koneksyon sa network at internet
- Kapasidad ng bodega nito
- Mga sagabal sa pag-access ng ADA
- Kagustuhang makibahagi ng pasilidad

Makakatanggap ng mga tawag sa telepono ang mga pasilidad na sumulong na sa kasunod na baytang ng pagsusuri para pasimulan ang pagbisita sa site. Sa ilang mga kalagayan, ang ikalawang tawag na ito ay isang paalala lamang tungkol sa proyekto para madaling makapag-iskedyul ang mga mananaliksik ng mga pagbisita sa site. Sa mga kaso kung saan hindi makontak ng mga mananaliksik ang mga angkop na contact ng pasilidad para ma-verify ang mga detalye at makapagpa-iskedyul ng pagbisita sa site, magsasagawa ng pagsusuri mula sa labas ang mga mananaliksik sa mga pasilidad na ito.

Istandard na protokol na tawagan ang bawat pasilidad nang hanggang tatlong beses hanggang sa makausap ang contact. Kung may available na voicemail, mag-iiwan ng mensahe at sa maraming kaso, ang huling pagtatangka ay gagawin sa pamamagitan ng pag-email.

Mga Resulta

Pagkatapos ng pagrepaso sa desktop at mga panayam sa telepono, ilalagay ang bawat pasilidad sa isa sa mga sumusunod na kategorya:

- Tinanggap: Mga site na nakatugon sa minimum na kinakailangan at interesado na maging mga vote center.
- Nasa Proseso: Mga site na sinuri online sa pamamagitan ng paghahanap sa internet pero hindi pa nasuri sa pamamagitan ng pakikipanayam sa telepono.
- Nakabinbin/Hindi pa tukoy: Mga site na hindi pa narepaso dahil ang target na bilang sa lugar na pinag-aaralan ay nakompleto na.
- Di-tanggap (ADA): mga site na hindi nakatugon sa mga kinakailangan ng ADA.
- Di-tanggap (doble): Doble o maling mga record.



- Di-tanggap (iba pa): Mga site na natiyak na hindi angkop dahil sa mga kadahilanang hindi sapat ang laki ng silid, mga salungatan sa programming, hindi na umiiral ang pasilidad, ayaw makibahagi ng pasilidad, hindi kinalala ng kapartner na mga ahensya at ng City Clerks (mga Clerk sa Lungsod) bilang angkop na pasilidad.

Ang mga pasilidad na inilagay sa kategoryang “Tinanggap” o “Nasa Proseso” ay sumulong tungo sa kasunod na baytang ng pagsusuri, at nakaiskedyul para sa pagbisita sa site. Ang mga pasilidad na inilagay sa kategoryang “Nakabinbin” ay itinabi. Itatabi bilang hindi angkop ang mga pasilidad na Di-tinanggap. Maaring maging angkop ang mga site na ito bilang gusali ng ADA habang gumagawa ng pagpapaganda o kapag dumating ang panahon na gusto na nilang makibahagi.

Mga Hinahangad na Resultang Ibinatay sa Populasyon sa Lugar na Pinag-aaralan

Sinuri ng mga mananaliksik ang 188 na lugar na pinag-aaralan na naglalaman ng mahigit 10,000 potensyal na mga pasilidad na may tunguhing gawin itong 2,300 pinakaangkop na site. Gamit ang impormasyon mula sa populasyon at sentro ng hanapbuhay at mga layer ng data, nagawa ng mga mananaliksik na makapagpaunlad ng pormula para matiyak kung paano maikakalat nang pantay ang mga pinal na mga pasilidad ng vote center sa buong County. Ginamit ang pormulang ito para maitatag ang hinahangad na bilang ng mga vote center sa bawat lugar na pinag-aaralan ayon sa mga kinakailangan ng VCA na batay sa populasyon.

Nakatulong ang paggamit ng pormulang ito sa mga mananaliksik na gawin itong 10,000 pasilidad sa pamamagitan ng mapamaraang paghahanap ng mga pasilidad na hindi lalampas sa lapit na isangkapat ng isang milya mula sa kalapit nito habang itinataguyod ang mga kinakailangan ng VCA na batay sa populasyon (tingnan ang Section 1.3.1) na titiyak ng pantay na mga oportunidad na makaboto sa mga vote center sa buong county.

Sa pagsisikap na mahigitan ang mga kinakailangan ng VCA, pinarami ng mga mananaliksik ang inaasahang bilang ng mga vote center para sa bawat lugar na pinag-aaralan at na-multiply sa 2.2 para makapagbigay

sa RR/CC ng higit pang mga potensyal na pasilidad kaysa sa kailangan, para maging flexible kapag nagkokoordina ng mga eleksyon sa pagiging available ng pasilidad at onboarding.

Sa sandaling natugunan na ang binagong target sa lugar na pinag-aaralan, naging handa na ang mga pasilidad na iiskedyul para mabisita sa site, ang intensyon ay “mapatunayan sa aktuwal na pagtingin (ground-truth)” mga resulta sa pagsasaliksik sa desktop—hal., i-verify ang mga resultang iyon sa aktuwal na pagpunta sa lugar—at tiyakin ang pinal na rekomendasyon para sa pagiging angkop ng pasilidad bilang potensyal na vote center.

2.3.3 Pagsusuri sa Larangan (Field Review) / (Aktuwal na Pag-alam) Ground-Truthing

METODOLOHIYA

Makakatanggap ng mga pagbisita sa site ang mga pasilidad na isinulong na sa antas ng pagsusuri sa field para i-verify ang kalagayan ng site. Ginamit ng mga mananaliksik ang pagkakataong ito para i-verify ang katumpakan ng pananaliksik, para punan ang mga kulang na data, at tukuyin ang anumang di-inaasahang kalagayan na malamang bumago sa pagiging angkop ng site. Ang tunguhin sa antas na ito ng pagproseso ay tiyakin kung aling mga pasilidad ang pinakaangkop, na aakay sa pinal na mga rekomendasyon para sa 1,000 potensyal na mga vote center. Sinuri ng mga tagapagsuri ang mga sumudunod na kondisyon:

- Pagiging mapupuntahan ng lahat (Universal accessibility)
- Pagkakaroon ng mga sagabal sa loob ng pasilidad
- Nakatalagang paradahan para sa ADA
- Sapat na sukat ng silid at lugar para sa storage
- Power at elektrikal na kapasidad
- Secure na koneksyon sa network

Sa loob ng anim na buwan, nabisita ng isang pangkat ng mga field mananaliksik ang 2,300 pasilidad sa buong Los Angeles County. Sa katamtaman, gumugol ang mga mananaliksik ng 15 hanggang 30 minuto sa bawat pasilidad, nagbyahe ng humigit-kumulang 20,000 milya, at sa wakas ay naglaan ng tinatayang 4,000 oras sa pagsisiyasat ng mga pasilidad.

Pag-iiskedyul

Para mapagbigyan ang mga may-ari at manedyer, sinimulan ng mga mananaliksik ang proseso ng field review sa pamamagitan ng mga pagtawag sa telepono para makapagbigay ng maagang abiso bago bumisita sa site at magsagawa ng mga field review. May ginawang online scheduling tool para subaybayan ang matinding pagsisikap sa

pakikipag-usap at koordinasyon sa mga pagbisita sa mahigit 2,000 pasilidad na ito.

Kapag kinakailangan, nakipagtulungan ang PlaceWorks sa mga City Clerk at mga administrador ng school district para makapagpaikedyul ng mga pagsusuri para mapagbigyan ang programming at mga iskedyul ng tauhan. Madalas na nakulong ang mga City Clerk para mapabilis ang mga pag-uusap sa pamamagitan ng pagpapadala ng mga paalala, pag-verify ng mga impormasyon sa pakikipag-ugnayan, at sa ilang kaso, pagtulon na mapuntahan ang mga pasilidad.

Sinikap ng PlaceWorks hangga't posible na bawasan ang pagkaabala at pagkasira ng regular na operasyon at programming, at ng nakaiskedyul na mga pagbisita sa site para lamang mapagbigyan ang kinakailangan ng pasilidad.

Isa ibang kaso, kung saan may mga pasilidad na walang normal na mga oras ng operasyon, mataktikang isinagawa ang mga pagbisita sa site sa mga oras ng operasyon sa pag-asang makausap ang pangasiwaan ng pasilidad. Partikular nang mahalaga ang pamamaraang ito kapag nagsisiyasat ng mga lugar ng pagsamba kung saan ang mga manedyer ay mahirap makausap kapag araw ng lunes hanggang biyernes.

Sa mga kaso kung kailan hindi nakausap ng mga reviewer ang contact ng pasilidad pagkaraan ng ikatlong pagtatangka na tawagan o i-email, isinagawa ang pagsusuri mula sa labas. Ang ganitong mga panlabas na pagsusuri ay ginagawa lamang para sa pag-verify ng paradahan at ADA accessibility pero kadalasan nang sinasamahan ng nakalap na data sa panahon ng yugto ng desktop review ng pagsusuri. Anuman ang mangyari, isinagawa pa rin ang pagbisita sa site.

Pangangalap ng Data

Para mahusay na makalap ang naka-streamline na data galing sa field, ginamit ng mga mananaliksik ang pasadya at web-based na mga tool tulad ng Survey123 at Workforce para sa ArcGIS na compatible sa kahit anong device na may cellular connection o web browser. Ang mga innovative tool na ito ay nagagamit ng mga mananaliksiks para:

- Makapag-iskedyul ng mga pagbisita sa site para sa mga indibidwal na mananaliksik



-
- Matingnan ang nakatakdang mga pagbisita sa site
 - Planong ruta sa pagmamaneho na nakabatay sa lapit ng nakaiskedyul na mga pasilidad
 - Pagkompleto ng mga assessment form ng pasilidad
 - Pagdokumento ng mga tala ng pasilidad
 - Makakuha ng makapag-ingat ng mga larawan ng pasilidad

Batayan ng Pagsusuri

Habang nasa field, nakapokus ang mga mananaliksik sa kanilang mga pagsisikap na mapunan ang kulang sa data na hindi na-verify sa panahon ng pagproseso ng desktop review at sa paggawa ng mga tala ng anumang pagbabago o mga hindi pagkakapare-pareho ng mga resulta sa desktop research. Ang saligan ng assessment para sa ADA accessibility ay ibinatay sa ADA Checklist para sa mga Lugar ng Botohan na itinatag ng United State Department of Justice. Maingat na sinuri ang mga sumusunod na katangian ng site:

1. Paradahan
 - Lokasyon at bilang ng paradahan sa site (regular at ADA)
 - Dapat matatagpuan ang paradahan ng ADA sa pinakamaikling distansyang madaling marating na daanan patungo sa pasukan.
 - Semento ng paradahan ng ADA
 - Ang espasyo ng ADA ay dapat na matatag, matigas, sahig na hindi madulas at walang malaking na bitak at sirang semento.
 - Mga paradahan ng ADA na pahilig (tuloy-tuloy at nagsangang pahilig)
 - Hindi dapat lumampas sa 2.08 na porsyento ang hilig nito saanmang direksyon.
 - Mga lugar ng babaan at sakayan ng pasahero
 - Kapag mayroong maraming babaan ng pasahero, kahit papapaano dapat may isang babaan na madaling marating.
2. Madaling marating na daanan mula sa Pinakamalapit na Madalang Marating na Paradahan patungo sa Pangunahing Pasukan
 - Mga lokasyon ng rampa at mga malulubhang kakulangan
 - Rampa: slope at break
 - Dapat nakakatugon ang mga rampa sa mga kinakailangang proteksyon na pahilig, lapad, mga landing, barandilya, at gilid.
 - Dapat na may lebel na landing ang mga rampa sa ilalim, sa ibabaw, at kung saan magbabago ng direksyon ang rampa.
 - Pinakasahig sa daanan
 - Dapat na matatag, hindi gumagalaw, at hindi madulas ang mga pinakasahig.
 - Ang biglang pagbabago ng taas at baba o mga bagay na nakausli
 - Dapat ang daanan ay walang biglang pagbabago sa taas o baba sa lebel, mga baytang, mataas na hamba, o daanan na mataas ang pagkakahilig.
 - Ang mga bagay na nakabitin sa pedetriyan ay dapat na hindi bababa sa 80 pulgada ang taas ng dinadaan at ang mga nakausling bagay at hindi bababa sa 12 pulgada pausli sa dinadaan.
 - Kasama sa mga nakausling bagay sa labas ang poste o mga karatulang nakakabit sa dingding at mga sanga ng puno na nakayungyung.
 - Kasama sa mga nakausling bagay sa loob ang mga fire extinguisher, dekorasyon na nakabit sa dingding, mga bukas na hagdan, mga karatula ng labasan, mga karatula na lampas ulo, mga banner, mga arko sa pasukang pinto.
 - Mga iba pang isinasaalang-alang
 - Dapat 36 na pulgada ang lapad ng mga accessible na daanan at walang mga baytang at mga kurbang walang mga rampa.
 - Kung may mga feature sa accessible na daanan na hindi mababago at mayroon nito, pipiliin ang ibang daanan at na madaling marating.



- Sa mga kaso kung kailan ang pinakamalapit na paradahan ay wala sa kalapit na bloke ng pasilidad, ibig sabihin hindi nasuri ang path of travel mula sa paradahan.
3. Madaling Daanan na Kalsada mula sa Pinakamalapit na Hintuan ng Transit patungo sa Pangunahing Pasukan
- Mga lokasyon ng kurbada (Curb-cut) at malalaking kakalungan
 - Pahilig na magagamit na mga rampa
 - Pinakasahing sa dinadaan
 - Anumang biglang pagbabago lebel ng sahig
 - Mga karagdagang detalye sa magagamit na daanan na maaaring may problema

Kung ang pinakamalapit na hintuan ng transit ay hindi doon mismo lugar na iyo o hindi kalapit ng bloke ng pasilidad, ibig sabihin hindi nasuri ang path of travel mula sa transit.

4. Accessible na mga Pasukan ng Gusali
- Lapad ng pangunahing pintuang daan
 - Dapat may minimum na lapad na 32 pulgada ang pintuan sa accessible na pasukan kapag nakabukas ng 90 degrees.
5. Mga Detalye ng Silid
- Bilang ng available na mga silid at taas, lapad, haba nito
 - Tingnan ang Table 1 para sa mga klasipikasyon at kapasidad ng sukat ng silid
 - Puwedeng pag-isahin ang maraming silid kung walang mga sagabal sa pagitan ng bawat silid.
 - Bilang ng saksakan ng kuryente
 - Naikakandado ang mga silid
6. Mga Lift at Elevator

- Kung ang lugar na pagbobotohan ay wala sa lebel ng entrance, dapat na may nakabukod na napapaganang elevator o lift para may magagamit na accessible na ruta.
 - Dapat sapat ang lapad ng pinto papasok ng elevator o lift at ang espasyo sa loob nito para makapaglamang ng mga wheelchair at iba pang mga device na panghakot.
7. Iba Pang Detalye ng Pasilidad
- Network connectivity
 - Lahat ng silid maliban sa storage room ay kailangan ng magagamit na internet
 - Mga oras ng operasyon

Mga Resulta

Nagbigay ng malaking kaunawaan ang proseso ng pagsusuri sa field sa kalagayan ng pasilidad at napag-alaman na tinatayang 84 porsyento ng binisitang mga pasilidad ay masasabing angkop bilang potensyal na mga vote center. Ang natitirang 16 na porsyento ay hindi nakaabot sa mga kinakailangan kaya hindi itinuring na angkop bilang potensyal na mga sentro ng botahan. Ang mga pasilidad na ito ay ia-archive sa database para sa County na magagamit bilang reperensya sa hinaharap habang ginagawa ang pagsasaayos ng gusali na accessible ng ADA at makakasabay na ang mga manedyer ng pasilidad sa bagong modelo ng pagboto.

Ang pinakakaraniwang mga dahilan kung bakit hindi tinatanggap ang mga site ay dahil sa:

- **ADA Accessibility.** Mga site na hindi makapagbigay ng ADA accessibility at hindi makapagbigay ng patas na access para sa lahat kaya hindi nakatugon sa mga minimum na kinakailangan.
- **Sukat ng Silid.** Masyadong maliit ang mga silid sa mga pasilidad para magkasya ang kailangang equipment. Sa ilalim ng bagong modelo ng pagboto, ang minimum na sukat ng silid ay tinatayang 1,000 square feet. Ibinaba ang minimum na angkop na sukat ng pasilidad na may malalaking silid sa ilang lugar na pinag-aaralan. Tinanggap ang mga pasilidad pero ang orihinal na

kinakailangang laki ng silid ay alinman sa mga pampublikong pasilidad o mga pasilidad na nagamit na dati bilang mga lugar ng botohan.

- **Tumangging Mapuntahan.** Hindi pinapasok ang mga field reviewer sa pasilidad sa kabila ng mga naunang kasunduan sa iskedyul.
- **Tumangging Makibahagi.** Mga contact ng site na alinman sa ayaw nang makibahagi sa proseso o nagkaroon ng problema sa pagiging available ng pasilidad. Sa ilang kalagayan, ang mga silid na nagamit noong nakaraan ay hindi na puwedeng gamitin dahil sa mga pagbabago sa programming o iba na ang may-ari.

Hindi naaabot sa kinakailangang pagiging angkop ng vote center ang ilang pasilidad pero mayroon naman itong iba pang kanais-nais na kalidad kaya inirekumenda bilang mga lokasyon na pinaghuhulugan para sa Vote by Mail. Dahil sa naluluma nang gusali at mga kamakailang pagbabago sa patakaran, maraming pasilidad sa buong bansa ang hindi nakakaabot sa pangunahing kinakailangan ng ADA.

Mga Hakbang para Pagaanin ang Kinakailangan sa ADA Accessibility


Para makasabay sa panahong ito ng pagsasamoderno ng mga gusali, sinuri ng PlaceWorks ang mga pasilidad na nakakatugon sa ADA accessibility para matukoy ang potensyal na mga hakbang sa pagpapagaan na magpapasulong sa accessibility na mabilis at hindi magastos. Ang mga pasilidad na posibleng pagaanin ang kinakailangan ay hindi ni-reject kapag walang ibang accessible na ADA at walang ganap na angkop na mga pasilidad sa malapit sa kanya-kanyang binanggit na populasyon. Ayon sa Checklist ng ADA para Mga Lugar ng Botohan, kasama sa sinusupportahang mga hakbang na puwedeng gawin para magamit ang pasilidad ang:

- **Mga Traffic Cone:** Puwedeng gamitin ang mga traffic cone para lagyan ng tanda ang mga paradahan at mga lugar para sa pagsakay ng pasahero, para gamiting pansamantalang sign ng paradahan, at para itawag-pansin ang mga nakausling bagay.

- **Mga Karatulang Paradahan:** Puwedeng ilagay ang mga pansamantalang parking sign sa itinalagang napupuntahan ng van at accessible na paradahan.
- **Mga Karatulang Nagbibigay ng Direksyon:** Puwedeng gamitin ang mga karatulang nagtuturo ng direksyon para ipakita ang direksyon ng accessible na daanan, pasukan, lugar na pagbobotohan kapag hindi malinaw kung saan dadaan.
- **Mga nabibit-bit na rampa:** Puwedeng gamitin ang mga nabibit-bit na rampa na walang hawakan para madaanan ang kurba at para mailagay sa mga may butas at siwang sa madadaan. Puwedeng gamitin ang mga rampang may hawakan para madaanan ang hagdan na may malalaking baytang.
- **Mga Pangkalang:** Magagamit ang mga pangkalang para makagawa ng bahagyang pagbabago sa lebel ng dadaanan.
- **Mga Pamigil ng Pintuan:** Puwedeng gamitin ang mga pamigil ng mga pintuan para panatilihin nakabukas ang pintuan kung hindi sapat ang lapad ng pinto para madaanan sa 90 degree na buka.
- **Madaling Tanggaling mga Hamba ng Pinto:** Puwedeng tanggalin ang hamba ng pinto para makapagbigay ng minimum na lapad para makapasok ang wheelchair o iba pang device na panghakot.



Figure 10. Examples of ADA Accessibility Mitigation Measures



Source: <https://www.ada.gov/votingchecklist.pdf>

Mga Sagabal sa Pakikibahagi

Nakapagbigay ng kaunawaan ang mga pasilidad na ginamit na para sa lugar ng botohan para sa mga eleksyon na may kasaysayan ng kahirapang isagawa at nakapagbigay ng ideya ng mga inaasahang kahirapan na maaaring bumango dahil sa bagong modelo ng pagboto. Sa ilang kaso, ang mga kahirapang ito ay nagsilbing hadlang sa pakikibahagi. Kabilang sa mga inireport na hadlang ang:

- **Mga Hadlang sa Programming:** Ang angkop na mga silid sa loob ng mga pasilidad ay kadalasang okupado ng kasalukuyang programming na alinman sa nagbibigay ng kita o nagbibigay ng serbisyo sa komunidad. Kung isususpende o kakanselahin ang mga gantiong programa para gawing botohan, maghahatid ito

ng sagabal sa mga miyembro ng pasilidad at komunidad na umaasa sa gayong mga serbisyo.

- **Mga Oras ng Operasyon:** Hindi makapagbigay ang mga pasilidad ng kailangang tauhan at tataas ang gastos sa mga pasilidad kapag lumpas sa regular na oras ng operasyon.
- **ADA Accessibility:** Mahirap para sa mga may kapansanang botante na may makapasok at magamit ang mga pasilidad na walang sapat na ADA accessibility.
- **Hindi Maayos na Karatula:** Kapag walang nakikitang permanenteng karatula, mahihirapan ang mga botante na hanapin ang mga nakatalagang silid sa loob ng pasilidad. Mahihirapan din ang mga botante na mahanap ang pasilidad pati na ang paradahan at mga nakatalagang pasukan na hindi gaanong kita ang karatula.

Mga Tinanggap na Pasilidad

Para lubos na tanggapin ang pagiging naiaangkop na inilalaan sa modelo ng vote center, sinikap ng PlaceWorks na tukuyin ang hanay ng mga uri ng pasilidad na makapagbibigay ng sapat na pagkakaiba-iba para matugunan ang sari-saring mga kagustuhan ng mga botante ng Los Angeles.

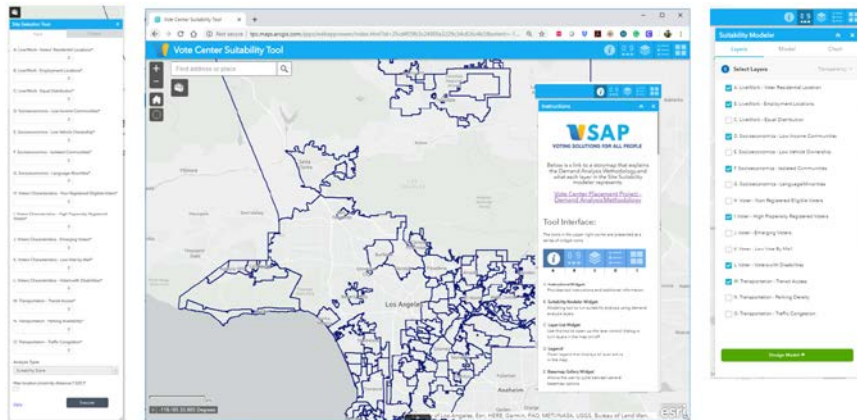
Ang pinakakaraniwang uri ng pasilidad na tinanggap bilang mga potensyal na vote center ay mga pampublikong paaralan, mga lugar ng pagsamba, at mga pampublikong pasilidad tulad ng mga library at mga community recreation center. Katulad ito ng mga resulta mula sa nakapokus na grupo at mga community survey, na ipanakita sa mga botante na karaniwang gustong bomoto sa pamilyar na mga lugar tulad ng mga library, paaralan, komunidad o mga recreation center, at mga city hall. Ang ganitong tinanggap na mga pasilidad ay itataas sa Vote Center Suitability Tool para matiyak ang pinakaangkop na 1,000 vote center para sa pinal na rekomendasyon.

2.3 SITE SUITABILITY TOOL NG VOTE CENTER

Para suportahan ang mga tagubilin ng VCA at iba pang pang-operation na mga kinakailangan habang dini-develop ang rekomendasyon ng pinal na vote center, binuo ang Site Suitability Tool ng Vote center. Dahil sa tool na ito nagagawa ng mga mananaliksik na higit pang masuri ang 2,300 tinanggap na mga pasilidad at matiyak ang pinakaangkop na 1,000 pasilidad na gagamitin sa 2020 Presidential Primary Election at sa mga susunod pang eleksyon. Ang tunguhin ay tanggapin ang mas maraming pasilidad kaysa sa dating kinakailangan sa panahon ng pagsusuri ng pasilidad para magamit ang mga demand layer at iba pang batayan para i-rank at ipuntos ang mga tinanggap na pasilidad na ito. Nagagamit ng mga mananaliksik ang Site Suitability Tool ng Vote Center para saliksikin ang iba't ibang senaryo na nagdidiin sa iba't ibang demand layer.

May apat na pangunahing kategorya ang mga senaryong ito—mga socioeconomics, tirahan/trabaho, botante, at transportasyon, at ang bawat pangunahing kategorya ay mayroong mga subcategory. Tingnan ang Section 2.2.2 para sa higit pang detalyadong paglalarawan ng bawat demand layer.

Figure 11. VSAP Tool



2.3.1 Proseso sa Paggawa ng Tool

Ang Site Suitability Tool ng Vote Center ay ginawa gamit ang madaling gamiting web application para maibahagi at matalakay sa paraang naiaangkop ang mga pamamaraan sa lahat ng miyembro ng VSAP Technical Advisory Committee, Advisory Committee, Executive Steering Committee, and RR/CC staff.

Ang Site Suitability Tool ang Vote Center ay may apat na pangunahing bahagi:

- **Mga Instruksyon.** Nagbigay sa mga user ng pangkalahatang instruksyon kung paano gagamitin ang tool at inilarawan ang mga simbolo na ginamit sa mapa ng pinal na output.
- **Mapa.** Ipinakita ng mga resulta ng suitability model scenarios at pinal na output ng tool sa pagpili ng site. Ipinakita ng mga output ang piniling lokasyon base sa piniling mas matimbang at nilagyan ng simbolo ang mga pasilidad ayon sa sukat ng silid.
- **Suitability Modeler.** Tool na nakatulong sa mga user na makapagdisenyo ng kanilang napiling suitability model sa pamamagitan ng pagpili at pagpapabigat ng iba't ibang socio-economic at mga demographic demand layer ayon sa porsyento at pagpapatakbo sa analysis para makalikha ng heat map output na nagpapakita ng saklaw ng pagiging angkop ng vote center sa buong County. Halimbawa, para matiyak kung alin ang pinakaangkop na mga vote center na malapit sa mga hintuan ng transit, pinaunlad ng mga gumagamit ang modelo at binigyan ng mataas na percentage sa layer na "Transportation-Transit Access" kumpara sa iba. Nagamit din ng mga mananaliksik ang tool para i-run ang iba't ibang senaryo para makita kung paanong ang pagpapabigat ay makakaapekto sa pantay na distribusyon ng mga vote center.
- **Site Selection Tool.** Inilapat ang mga tukoy na senaryo ng suitability modeler sa mga available na pasilidad para matiyak kung paano pantay na maipapakalat sa buong County ang pagpili ng mga angkop na site. Dahil sa paggamit ng tool na ito, nailalarawan ng mga mananaliksik kung paano nakakaapekto



ang pagpapabigat ng mga layer sa pantay na distribusyon ng mga pasilidad sa buong County.

Halimbawa, kapag maraming gusali na accessible ng ADA sa isang partikular na rehiyon, at gagagamitin ng mga mananaliksik ang isang senaryo na uuna sa pagpapabigat ng ADA accessibility, puwedeng mauwi sa grupo-grupo ang mga vote center sa partikular na rehiyong iyon, na posibleng magresulata ng isang senaryo na ipagwawalang-bahala ang populasyon at iba pang mga kailangan ng socioeconomic.

- **Batayan sa Pag-puntos ng Pasilidad/Silid.** Ibinibigay ang mga puntos sa bawat vote center batay sa sukat, kalidad ng paradahan, uri ng pasilidad, at ADA accessibility. Makikita ang mga detalye ng batayan ng pag-puntos sa Table 6. Nagawang ipasadya ng mga mananaliksik at mga grupong nagpapayo ang pagpili ng modelo ng site para makapagbigay ng puntos para sa pagiging angkop.
- **1320 Rule (1/4-milyang tuntunin).** Para matiyak ang pagkakapantay ng mga oportunidad na makaboto sa mga vote center sa buong county, magagawa ng mga gumagamit na makapili ng opsyon na titiyak na ang mga vote center ay hindi bababa sa ¼ milya ang layo sa isa't isa. Kapag may nakitang problema sa distansya, pipili ng may pinakamataas na puntos.

Ang proseso ng pag-develop ng Site Suitability Tool ay inugitan at sinuri ng VSAP Project Team at ng Advisory Committees. Nagharap ng mga modelo ng senaryo ang mga Technical consultant sa VSAP Project Team, sa Advisory Committee, at sa Technical Advisory Committee, at nagkaroon sila ng pagkakataon na makaalam ng mga detalye ng metodolohiya at makapagbigay ng opinyon tungkot sa pagpapabigat.

Ang konsultasyong ito ay umakay sa isang sinang-ayunang pagharap sa pagpapabigat ng mga senaryo, kabilang na ang mga model inputs at parameter, na magagamit sa paglalabas ng pinal na 1,000 nirekumandang vote center.

Table 6. Batayan sa Pagpuntos sa Silid at Pasilidad

Indicator ng Pasilidad	Puntos	Klasipikasyon ng Pagpuntos
Puntos sa Sukat ng Silid		
	0	maliit, <1,999 sq./ft
	2	hindi alam
Sukat	3	maliit/katamtaman, 2,000 - 2,449 sq./ft
	7	katamtaman, 2,450 - 3,849 sq./ft
	9	malaki, > 3,850 sq./ft
Pinagsama-samang Puntos sa Sukat ng Silid	0-9	Tulad ng Nakalista sa Itaas
Puntos ng Pasilidad		
Kalidad ng Paradahan	0-9	Kabuuan ng 2 kategorya: paradahan ng ADA; hindi paradahan ng ADA
	2	Pribado
	5	Pampublikong paaralan K-12
Uri ng Pasilidad	6	Sentro ng sining at kultura, mga shopping center
	7	Pampublikong kolehiyo /unibersidad iba pang pampublikong pasilidad
	9	Sentrong pangkomunidad, aklatan, parke at pasilidad panlibangan, atbp.
ADA Accessibility	0-9	Kabuuan ng 4 kategorya: mga rampa;

Indicator ng Pasilidad	Puntos	Klasipikasyon ng Pagpuntos
Iba pa	0-9	CR; lapad ng dadaanan; iba pang salik Kabuuang ng 3 kategorya: inirekumenda ng publiko; may naikakadadong pinto ang pasilidad para mai-secure BMD's; iba pang salik
Kabuuang Puntos ng Pasilidad	0-9	Average ng 4 na kategorya



3.0 SERBISYO SA PUBLIKO AT MGA PAKIKIPAGPARTNER

Isinangkot ng LA County RR/CC ang publiko sa buong panahon ng proseso ng paglalagay ng vote center at patuloy na makikipagtulungan habang ipinakikilala ang bagong modelo ng pagboboto sa darating na mga taon. Makikipagtulungan ang RR/CC sa PlaceWorks para padaliin ang outreach sa malawak na iba't-ibang stakeholder sa isang hanay ng pamamaraan. Tumulong ang mga stakeholder na mapunan ang patlang sa data at nagbibigay ng mahahalagang pananaw mula sa unang karanasan sa mga pasilidad.

3.1 MGA KOMITE SA PAGPAPAYO NG VSAP

Makikipagtulungan ang PlaceWorks sa mga kasalukuyang komite na aktibong nagpapayo at sumusuporta sa mga proyekto ng VSAP. Ang layunin ng VSAP Advisory Committee at Technical Advisory Committee ay para tiyakin na pinaprioridad ng proseso para sa pagbuo ng bagong sistema ng pagboboto ang pangangailangan ng mga botante habang ginagamit ang mahusay na data para sa pagdedesisyon. Para sa Vote Advisory Placement Project (VCP) na bahagi ng VSAP Project, inilipat ng komite ang kanilang fokus mula sa pagsasaalang-alang sa teknolohiya at pagiging madaling puntahan tungo sa spatial na elemento na may matinding impluwensya sa pagiging posible ng isang maasahang vote center.

Para makakuha ng feedback mula sa mga eksperto sa teknikal sa larangan ng paggawi ng mga botante at consumer, demand sa pagbibiyahang at paglalakbay, spatial analysis at data science, magtatrabaho ang PlaceWorks kasama ng Project Team ng VSAP para isama ang malawak na saklaw ng kadalubhasaan ng bawat komite. Pitong eksperto sa teknikal mula sa mga unibersidad ng Estado at mga opisina ng data sa County ang inimitahan para sumali sa VSAP Technical Advisory Committee. Anim na City Clerk ang inimitahan para sumali sa VSAP Advisory Committee. Ang mga imbitasyon ay nilayon

para mapanatili ang pantay-pantay na representasyon ng mga rehiyon sa heograpiya at magkakaibang populasyon.

Makikipagkita ang mga technical consultant sa mga komite na ito nang siyam na beses sa loob ng 13 buwan. Karagdagan pa sa nakatatag nang tunguhin ng mga komite, umaasa ang PlaceWorks sa mga miyembro na:

Komite ng tagapayo ng VSAP

- Magbahagi ng kaalaman at gabay para sa pagtatatag ng mga lokasyon ng vote center.
- Tukuyin ang mga heograpiko at demograpikong hadlang sa pagboto sa mga lokasyon o ng sensitibong populasyon.

Komite ng Teknikal na Tagapayam ng VSAP

- Repasuhin at ilaan ang mga pinagmumulan ng data.
- Repasuhin ang pamamaraan sa spatial analysis.
- Maglaan ng input at gabay sa proseso ng demand analysis.
- Maglaan ng pangkalahatang gabay kaugnay ng pamantayan ng sentro ng vote center at proseso ng assessment.

Tingnan ang Appendix C para sa mga detalye ng VSAP Advisory and Technical Advisory Committee.

3.1.1 Webinar para sa Site Suitability Tool

Magho-host ang PlaceWorks at RR/CC ng isang webinar kung saan imbitado ang dalawang komite na ito para magrepasso at magkomento sa pamamaraan ng pagbuo ng Site Suitability Tool. Ihaharap din sa mga miyembro ng komite ang mga set ng senaryo na nagpapakita kung paanong ang pagpapabigat sa tool ay magbibigay ng iba't-ibang resulta sa paglalagyan ng vote center sa buong County. Maghaharap ang mga consultant ng sumusunod na mga senaryo at hihiling ng feedback sa napiling modelo.

- **Kasalukuyang Takbo ng Kaisipan.** Ipinagpapalagay na boboto ang mga botante malapit sa kanilang tirahan at mas matimbang ang populasyon kaysa sa iba pang demand.
- **Kaalwanan.** Ipinagpapalagay na boboto ang mga botante sa kumbinyenteng lokasyon na karaniwan nilang dinadaan papunta o pauwi mula sa trabaho o iba pang destinasyon.
- **Pokus sa Lipunan at Ekonomiya.** Binibigyang prioridad ang mga pasilidad sa mga lugar na may di-kilalang populasyon sa kasaysayan.

Mga Resulta

Iminungkahi ng pinakalitaw na rekomendasyon mula sa webinar na ang pagpapabigat ay dapat na baguhin para babaan ang porsiyento para sa “Residensyal na Lokasyon ng mga Botante” at dagdagan ang “Mababang Pagboto sa Pamamagitan ng Liham”. Ang pagbabagong ito ay higit na magpopokus sa paglalagay ng vote center sa mga lugar kung saan nagpakita ang mga botante ng interes sa pagboto nang personal sa halip na sa mga lugar ng residensyal na populasyon. Ginamit ang rekomendasyong ito, na nagresulta ng pinal na listahan ng nirekomendang mga lokasyon para sa vote center.

3.2 MGA VALID NA SURVEY AYON ISTATISTIKA AT MGA NAKAPOKUS NA GRUPO

Ang VSAP project team ay nakipagpartner sa opinyon ng mga research and strategy consultant, Fairbank, Maslin, Maullin, Matz & Associates (FM3), para magsagawa ng pag-aaral sa opinyon ng publiko na tutulong para maipakita kung paano pantay-pantay na maikakalat ang mga vote center habang tinutugunan ang iba’t-ibang lawak ng kagustuhan ng mga botante. Ang yugtong ito ng pakikibahagi ay binubuo ng serye ng focus group, isang survey sa mga rehistradong botante sa County ng LA, at ikalawang survey sa mga hindi rehistradong residente na kwalipikadong bumoto.

Sisiyasatin ng pag-aaral ang mga lokasyon kung saan mas gustong bumoto ng mga tao; ang mga katangian ng vote center na itinuturing na mas mahalaga; ang araw ng sanlinggo at oras ng araw kung kailan mas

gusto ng mga tao na bumoto; at ang kalakaran sa permanenteng mga botante sa pamamagitan ng koreo.

3.2.1 Mga Nakapokus na Grupo

Ang mga nakapokus na grupo ay isinasagawa sa maraming lugar sa buong County para makuha ang sari-saring opinyon ng iba’t-ibang komunidad at demograpikong grupo. Hinanap ang iba’t-ibang stakeholder para magbigay ng input tungkol sa kanilang mga karanasan at kagustuhan sa pagboto.

Walang nakapokus na grupo ang isinagawa sa pagitan ng Mayo hanggang Hunyo 2018. Dalawang grupo ang isinagawa sa mga botanteng mahilig bumoto; isa sa mga botanteng hindi mahilig bumoto; isang grupo sa mga botanteng edad 60-74; isang grupo sa mga botanteng edad 18 hanggang 30; isang grupo sa mga botanteng nagsasalita ng Espanyol; isang grupo sa mga nagsasalita ng Mandarin; at isang grupo sa mga residenteng kwalipikadong bumoto, pero hindi kasalukuyang rehistrado sa County ng Los Angeles.

3.2.2 Mga Survey

Isinagawa ang survey sa botante noong Hulyo sa pamamagitan ng random na sample ng 2,414 na rehistradong botante sa Los Angeles County. Isinagawa ang survey online at sa telepono (cellular at landline) at available sa Ingles, Espanyol, Chinese at Korean. Ang margin ng error para sa survey na ito ay ± 2.6 na porsiyento sa 95 porsiyento ng pagiging maaasahan.

Ang survey sa hindi rehistradong populasyon ay isinagawa sa pagitan ng Agosto at Setyembre 2018 sa pamamagitan ng sample ng 501 na residente ng County sa Los Angeles na kwalipikadong bumoto pero hindi kasalukuyang rehistrado para gawin ito.

Isinagawa ang survey online at sa telepono (cellular at landline) at available sa Ingles, Espanyol, Chinese at Korean

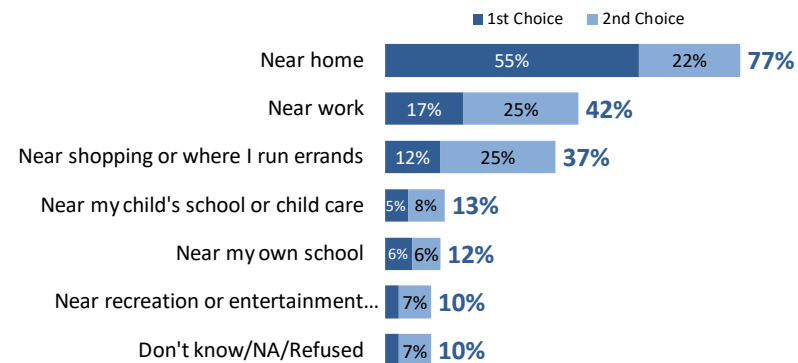


3.2.3 Mga Resulta

Saan boboto

Isiniwalat ng mga focus group at survey na mas gusto ng mga botante na bumoto sa mga lokasyon malapit sa kanilang tirahan, pero marami ang hindi tutol sa pagboto sa mga lokasyon malapit sa mga lugar kung saan sila madalas naroroon. Sa buong County, 77 porsyento ng lahat ng botante ay mas gustong bumoto o ihulog ang kanilang mga balota sa isang lokasyon malapit sa kanilang tirahan (tingnan ang Figure 12). Sa 42 porsyento ng mga nagsabi na ikokonsidera nilang bumoto malapit sa kanilang trabaho, karamihan (25 porsyento ng lahat ng sinurbey) ay nagsabi na ito ang kanilang pangalawang pinili. Gayundin, 37 porsyento ang nagsabi na boboto sila sa mga lugar na malapit kung saan sila bumibili o nagaasikaso ng mga gawain, pero karamihan ng pumili ay nagsabi na ito ang kanilang pangalawang pinili. Iilan lang ang pumili sa mga lugar malapit sa paaralan nila o ng anak nila o malapit sa pasyalan o entertainment.

Figure 12. Mga Gustong Lokasyon para Bumoto o Paghuhulugan ng Balota ng Vote-By-Mail (Inuri ayon sa Una at Ikalawang Pinili)



Karaniwang sinasabi ng mga botante ang kagustuhan na ituloy ang pagboto sa mga lugar na dati nang ginagamit na botohan noong mga nakaraan, tulad ng mga pampublikong library, paaralan, mga community o recreation center at mga city hall (tingnan ang Table 7). Gayunman,

hindi naman lubusang tumututol ang mga botante sa makabagong lugar para sa pagboto tulad ng pampublikong parke, mobile vote center bus o truck, o kung saan sila namimili. Ang ibang bahagi ng populasyon ay mas tanggap ang pagboto sa gayong mga lokasyon kaysa sa iba. Halimbawa, mas tanggap ng mga edad 18 hanggang 49 kesa sa mga edad 50 pataas ang pagboto sa hindi tradisyunal na lugar, tulad ng mobile vote center.

Table 7. Mga Mas Gustong Uri ng Pasilidad para sa Pagboto

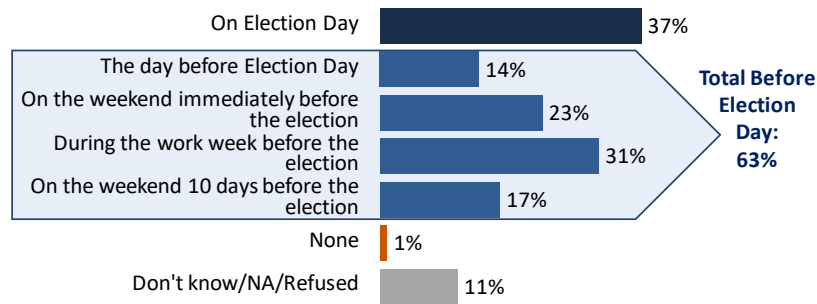
Lokasyon	Kagustuhang Bumoto Dito
Pampublikong Aklatan	91%
Lokal elementarya, gitna, o mataas na paaralan	88%
Sentrong pangkomunidad o recreation center	80%
Kolehiyong pangkomunidad o universidad	76%
Lokal na Gusaling Pampamahalaan ng Lungsod	73%
Pampublikong parke	71%
Pampublikong plaza o square	70%
Mobile vote center na bus o trak	70%
Shopping center o mall	69%
Supermarket	69%

Ang pagpayag na bumoto sa mga lokasyong ito ay hindi laging kaugnay sa kung gaano kadalas pumunta roon ang mga botante kapag hindi eleksyon. Halimbawa, ang lokal na mga city hall ay popular na mga lokasyon kung saan gustong bumoto ng mga botante, pero ipinapakita ng survey at participant ng focus group na hindi ito lugar na madalas puntahan ng mga botante. Ang mga dahilan kung bakit mas pinipili nila ang unang 10 lugar ay maiuugnay sa personal na kaligtasan, privacy, pagkakaroon ng parking, at access para sa mga may kapansanan.

Kailan Boboto

Magkakaiba rin ang gusto ng mga botante kung kailan sila boboto o ihuhulog ang balota na Vote by Mail. Bagaman 37 porsyento ang mas gustong bumoto o maghulog ng kanilang balota sa araw ng eleksyon, 63 porsyento ang mas gustong bumoto bago ang araw ng eleksyon. Payag din ang ilang botante na bumoto sa di-karaniwang oras, gaya ng sa gabi sa pagitan ng 8 at 10 ng gabi (tingnan ang Figure 13).

Figure 13. Mas Gustong mga Araw at Oras sa Pagboto



Mas Gustong Oras*

Oras	% Malamang
5 AM–7 AM	29%
7 AM–8 PM	89%
8 PM–10 PM	54%
10 PM–12 AM	22%
12 AM–5 AM	11%

*Maraming Tugon ang Tinanggap

Kalakarang Demograpiko

Natuklasan din sa pag-aaral na mayroong maliit na pagkakaiba sa mga kagustuhan sa lokasyon, oras, at feature ng botohan sa pagitan ng kasalukuyang rehistradong mga botante at sa mga indibidwal na kwalipikadong bumoto pero hindi kasalukuyang rehistrado. Parehong pinili ng mga di-rehistradong participant at rehistradong botante ang 10 lokasyon kung saan nila mas gustong bumoto. Ang pangunahing kaibahan ng dalawang populasyon ay na ang pagkakasunod-sunod ng lokasyon, oras at kahalagahan ng mga feature ay hindi gaanong mahalaga sa mga di-rehistradong participant kaysa sa mga rehistradong botante.

Gayunman, kapansin-pansin na ipinahiwatig ng mga di-rehistradong botante na mas malamang na bumoto sila kung alam nila na mag-aalok ang mga vote center ng mabilis na on-site na pagpaparehistro, at na magiging mas flexible sa kung saan at kung kailan sila puwedeng bumoto, kaysa kung magpaparehistro pa sila bago nito at may isang araw lang para bumoto.

3.2.4 Mga Pahiwatig

Ang mga resulta ng pagboto ng komunidad ay gumaganap ng mahalagang papel sa pagpapasya sa bigat ng iba't-ibang demand para malaman ang pantay-pantay na distribusyon ng mga vote center sa buong Los Angeles County. Ang feedback na nagpapahiwatig na mas gustong bumoto malapit sa tirahan at sa pamilyar na mga lugar ay ikinapit para timbangin ang Site Suitability Tool at isinaalang-alang kapag bumubuo ng ilang modelo ng mga senaryo para iharap sa VSAP Advisory and Technical Advisory Committees. Tingnan ang Appendix D para sa detalye ng mga natuklasan mula sa mga focus group at survey.



3.3 MGA PAGPUPULONG NG KOMUNIDAD NA PAMBUONG COUNTY

Sa pakikipagtulungan sa mga community engagement consultant at 40 community partner, ang project team ng VSAP ay nag-host ng dalawang round ng outreach na nagresulta ng halos 70 meeting sa buong County. Ang mga meeting na ito ay nilayon para ipaliwanag sa publiko sa pangkalahatan ang VCA, ang modelo ng vote center at ang bagong sistema ng County. Tinuruan nila ang kasalukuyang mga botante at ----- tungkol sa mga pagbabago sa pagboto at nangolekta ng makabuluhang input para ipaalam ang proseso ng technical analysis.

3.3.1 Mga Kapartner na Organisasyon

Ang pagsasangkot sa publiko para sa anumang malakihang outreach ay nangangailangan ng malawak at iba-ibang pamamaraan, kasama na ang makabuluhang koneksyon sa mga lider ng komunidad at organizer na may matatag na reputasyon at kaalaman sa kultura ng lokal na mga kalagayan at ikinababahala. Nag-imbita ang RR/CC para sa lokal na mga partner sa komunidad na may malalim na koneksyon sa komunidad at interesadong matuto tungkol sa VCA, at sa Proyekto ng Paglalagay ng Vote center. Available ang mga online na aplikasyon sa web page ng VSAP nang 60 araw. Sa panahong ito, nagsumite ang maraming Community Based Organization (CBO) ng mga aplikasyon na naglalarawan ng kanilang mga katangian na angkop para sila makibahagi. Nirepaso ng RR/CC ang halos 80 aplikasyon para sa dalawang found ng outreach. Hinilingan ang mga aplikante na ilarawan—sa pamamagitan ng sulat at kasunod na interbyu sa telepono—ang:

- Mga serbisyo, karanasan at kakayahan ng kanilang organisasyon.
- Kaugnayan nila sa mga lugar ng heograpikong serbisyo
- Mga pamamaraang ng pagsebisyo and pag-abot sa komunidad
- Misyon at mga stakeholder ng kanilang organisasyon.
- Kasalukuyang kaugnayan sa mga kapartner na komunidad (kasama na ang RR/CC)

Ang proseso ng aplikasyon at interbyu ay umakay sa pagtutulungan ng 40 CBO na may iba't-ibang laki—maliliit na grupo sa komunidad hanggang sa malalaking national advocacy groups—at iba't-ibang misyon, kasama na ang karapatan ng mga botante at katarungan sa kapaligiran. Tingnan ang mga Appendix E at F para sa Questionnaire at Sulat ng Imbitasyon para sa Partner.

Balikatang nagtulungan ang mga partner na organisasyon kasama ng VSAP Project Team at PlaceWorks para tumanggap ng pagsasanay at patnubay na maghahanda sa kanila na mag-communicate ng komplikadong data at mga proseso ng assessment sa publiko. Inatasan ang piniling mga partner na gawin ang sumusunod:

- Magsagawa ng serbisyo sa publiko na nakatutok sa nakaatas na (mga) Lugar na Pinag-aaralan.
- Pakilusin ang mga kapartner na komunidad na makibaghagi sa mga pagsisikap na outreach.
- Pumili ng mga venue at asikasuhin ang lahat ng meeting logistics, kasama na ang set-up at breakdown.
- Dumalo sa isang pagsasanay sa grupo tungkol sa overview ng proyekto, content ng presentasyon at mga kagamitan sa outreach.
- Asikasuhin ang mga pagpupulong sa komunidad.
- Ireport ang mga kinalabasan ng pagpupulong.

Tumanggap ang mga partner na organisasyon ng \$2,000 na sweldo bawat miting para sa mga gastusin tulad ng pagtatrabaho ng tauhan, gastos sa print, miryenda, at mga papremyo at ipinamumudmod. Para mabawasan ang gastos ng organisasyon, nagbigay ang VSAP Project Team at PlaceWorks ng mga nakaimprentang materyal, mga waiver para sa bayad sa pasilidad, teknolohiya at suporta ng tauhan kapag hiniling. Ikinonekta din ng VSAP Project Team ang mga partner na organisasyon sa mga City Clerk para magbigay ng karagdagang suporta sa outreach at sa staff.

3.3.2 Magagamit na Wika

Para matiyak na pantay ang proseso ng pagsasangkot ng komunidad, nagsagawa ang VSAP Project Team ng pagsusuri sa magagamit na wika at mga serbisyo sa magkapanabay na interpretasyon. Nagsagawa ang PlaceWorks ng demograpikong pagsusuri gamit ang data ng Census para matukoy ang nakabukod na komunidad dahil sa wika. Dahil sa pagsusuring ito, nalaman ng PlaceWorks na ang malaking populasyon ng mga nagsasalita ng Espanyol sa County ay may malaking pangangailangan sa pagsasalin sa wika sa buong rehiyon, kasunod ang Chinese at Korean.

Ang unang round ng mga miting sa komunidad ay ibinigay nang may kasabay na interpretasyon sa Espanyol sa 12 rehiyon, Chinese sa 2 rehiyon at Korean sa 1 rehiyon. Ang mga suporta sa ibang wika ay ibinigay ng mga CBO o staff ng County, na tumitiyak na mayroong kahit isang facilitator ng miting ang matatas sa pakikipag-usap sa wikang tinukoy sa pag-aaral.

Para sa ikalawang round ng mga miting, ini-adjust ang paraan sa pag-aaral para ibagay sa feedback mula sa mga miyembro ng komunidad, mga partner na organisasyon at staff ng County na may karanasan sa isinagawang outreach sa buong bansa. Ang feedback ay humiling ng magkapanabay na interpretasyon sa karagdagang mga wika para maabot ang maliliit na grupo na may ibang wika na hindi naabot sa unang round ng miting. Sa ikalawang round ng outreach, ang magkapanabay na interpretasyon ay ibinigay sa 20 wika na ipinakikita sa Table 8. Tingnan ang Appendix G para sa Pamamaraan sa Magagamit na Wika.





Table 8. Listahan ng mga Isinagawang Pagpupulong

HOST ORGANISASYON	LOKASYONG NG PAGPUPULONG	SABAY-SABAY NA INTERPRETASYON
Round 1 na Pagpupulong (Nob 16, 2018 - Ene 19, 2019)		
SBCC Thrive	Compton	Spanish
Neighborhood Empower LA/CA Common Cause	Granada Hills	N/A
Pacoima Beautiful	Pacoima	Spanish
CAUSE	Walnut	N/A
Neighborhood Empower LA/CA Common Cause	North Hollywood	Spanish
Neighborhood Empower LA/CA Common Cause	Los Angeles	N/A
California Common Cause	Sherman Oaks	Spanish
CAUSE	Artesia	Spanish
SBCC Thrive	Long Beach	N/A
California Common Cause	Redondo Beach	N/A
NALEO	Los Angeles	Spanish
Korean American Coalition	Los Angeles	Korean
California Common Cause	Inglewood	N/A
Coalition for Humane Immigrant Rights	Lancaster	N/A
Armenian National Committee-Pasadena Chapter	Pasadena	N/A
Armenian National Committee-Western	Glendale	N/A
Black Women for Wellness	Palmdale	Spanish
SBCC Thrive	Wilmington	N/A
Black Women for Wellness	Newhall	N/A
League of Women Voters-Los Angeles	Malibu	N/A
League of Women Voters-Los Angeles	Canoga Park	N/A

HOST ORGANISASYON	LOKASYONG NG PAGPUPULONG	SABAY-SABAY NA INTERPRETASYON
NALEO	Claremont	N/A
Black Women for Wellness	Los Angeles	Spanish
Armenian National Committee-Crescenta Valley	La Crescenta	N/A
California Common Cause	Pasadena	N/A
CAUSE	Arcadia	Spanish, Chinese
United Cerebral Palsy of Los Angeles, Ventura and Santa Barbara Counties	Culver City	N/A
Arts for LA	Los Angeles	Spanish
NALEO	Montebello	Spanish, Chinese
National Iranian American Council	Beverly Hills	N/A
League of Women Voters--Whittier	Whittier	N/A
Coalition for Humane Immigrant Rights	Huntington Park	Spanish
National Iranian American Council	Reseda	N/A
Round 2 na mga Pagpupulong (Mayo 2, 2019 - Ene 29, 2019)		
League of Women Voters, Los Angeles	Porter Ranch	N/A
Disabled Resource Center	Long Beach	American Sign Language
Long Beach Gray Panthers	Long Beach	Khmer
League of Women Voters, Los Angeles	Santa Monica	N/A
Glassell Park Improvement Association	Los Angeles	Armenian
Black Women for Wellness	CA 90037	N/A
Black Women for Wellness	Carson	Spanish
League of Women Voters, Torrance Area	Torrance	Japanese
United Cerebral Palsy of Los Angeles and Disability Rights	Culver City	American Sign Language

HOST ORGANISASYON	LOKASYONG NG PAGPUPULONG	SABAY-SABAY NA INTERPRETASYON
California		
Armenian National Committee of America, Crescenta Valley Chapter	Studio City	Thai
Southern California Resource Services for Independent Living	Hawaiian Gardens	Hindi
Pat Brown Institute for Public Affairs at Cal State LA	Downtown Los Angeles	Tagalog
NALEO Educational Fund	La Verne	N/A
Asian Americans Advancing Justice (AAAJ) & RR/CC	Covina	N/A
Southern California Resource Services for Independent Living	Norwalk	N/A
Armenian National Committee of America, Western Chapter	Burbank	N/A
California Common Cause	San Gabriel	N/A
Armenian National Committee of America, Pasadena Chapter	Pasadena	Chinese Spanish
California Common Cause	West Hollywood	Russian
NALEO Educational Fund	Los Angeles	Chinese Vietnamese Spanish
Monrovia Area Partnership (MAP) Program	Los Angeles	N/A
Black Women for Wellness	Palmdale	Spanish
First African Methodist Episcopal Church (FAME) and Alpha Kappa Alpha (AKA)	Los Angeles	Korean
League of Women Voters, Los Angeles	Calabasas	N/A
South Bay Counseling Center (SBCC) Thrive LA	Harbor City	N/A
Southeast Los Angeles (SELA) Collaborative	South Gate	Spanish
Black Women for Wellness	Santa Clarita	N/A

HOST ORGANISASYON	LOKASYONG NG PAGPUPULONG	SABAY-SABAY NA INTERPRETASYON
South Bay Counseling Center (SBCC) Thrive LA	Hawthorne	Spanish
FarsiVoter	Encino	Farsi
South Bay Counseling Center (SBCC) Thrive LA	North Hills	N/A
Lake Los Angeles Park Association	Littlerock	American Sign Language, Spanish
Black Women for Wellness	Northridge	N/A
Pacoima Beautiful	Pacoima	Spanish
InnerCity Struggle	Los Angeles	Spanish

3.3.3 Unang Round ng Pagsasangkot sa Komunidad

Ang unang round ng mga pagpupulong sa komunidad ay nilayon para ipaliwanag ang VCA at ang bagong modelo ng vote center gayundin para makaipon ng mga feedback sa potensyal na mga pasilidad para sa vote center. Iniharap ang mga datos gamit ang madaling maintindihan na mga talahanayan at mapa. Ang mga facilitator ng pagpupulong ay nagbigay ng tutorial na instruksyon para sa paggamit ng online Portal at one-on-one na pakikipag-usap para sagutin ang anumang hindi pa nasagot na tanong. Puwedeng magkomento at magmungkahi ang mga participant sa pamamagitan ng online Portal o gamit ang card na pwedeng sulatan ng komento. Hinilingan din ang mga participant na kumpletuhin ang survey na pangunahin nang nakatuon sa kung saan mas gusto ng mga botante na bumoto at kung paano nila naiisip na puntahan ang napili nilang botohan. Tingnan ang Appendix H para sa mga detalye sa Kinalabasan ng Unang Round ng Pagsasangkot sa komunidad



Mga Resulta ng Survey

Karamihan sa mga participant sa mga pagpupulong na ito (71 porsyento) ay nag-ulat na mas gusto nilang bumoto malapit sa kanilang tirahan, 7 porsyento ang gustong bumoto malapit sa kanilang pinagtatrabahuhan, 18 porsyento ang payag sa ideyang bumoto sa iba't-ibang lokasyon, at 4 na porsyento ang mas gustong bumoto sa pamamagitan ng koreo. Sa kung paano maa-access ang mga lokasyon ng botohan, 65 porsyento na kotse ang gusto nilang gamiting transportasyon; 22 porsyento ang gustong magbisikleta, sumakay sa tren, bus, kotse at maglakad; at 5 porsyento ang mas gustong magbisikleta, sumakay sa tren o bus.

Figure 14. Mas Gustong Lokasyon sa Pagboto

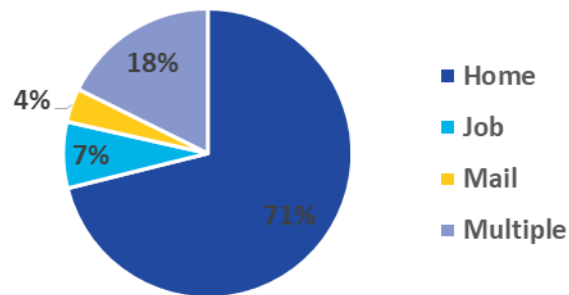
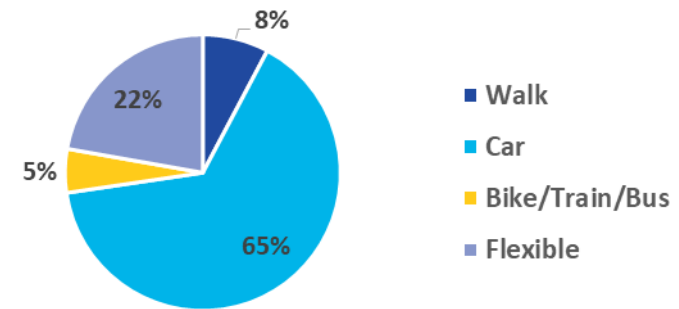


Figure 15. Mas Gustong Paraan ng Transportasyon





Mga Katangian ng Komunidad

Inimbitahan ang mga participant na sumalisa isang aktibidad na kumukuha ang feedback tungkol sa mga kalagayan ng komunidad sa pangkalahatan at kung paano nakaaapekto ang mga kalagayang ito sa kung saan gustong bumoto ng mga tao. Hinilingan ang mga participant na isaalang-alang ang mga katangian tulad ng liwanag, kalsadang madaling daanan, lokasyon ng mga lugar ng popular na pagtitipon, mga kondisyon ng parking, at marami pa. Naglagay sila ng berde at pulang sticker sa mga lokasyon depende kung kumportable sila o hindi na bumoto roon base sa mga katangiang iyon.

Karamihan ng sticker ay berde at kadalasang sinusuportahan ng espisipikong pasilidad o uri ng pasilidad. Karamihan ng nilagyan ng berdeng sticker ang gusali ng pamahalaan, parke at pasilidad ng paglilibang at mga simbahan. Sa karamihan ng pagpupulong, kapansin-pansin na inilagay ng mga participant ang pulang sticker malapit sa paaralan. Sinuportahan ang mga sticker na ito ng mga komento na hindi sila pabor na loksyon ng botohan ang paaralan dahil sa masyadong matao at mapanganib sa kaligtasan. Inilagay din ang mga pulang sticker sa mga lugar na kilala sa pagsisikip ng trapiko at limitadong parking, na kaayon sa mga komento tungkol sa pag-iwas sa gayong mga interseksyon at malalaking kalsada. Panghuli, inilagay ang mga pulang sticker malapit sa/sa mismong mga pasilidad na pribadong pag-aari gaya ng mga golf course, kaayon ng mga komento na ikinababahala ang sobrang dami ng tao sa ganitong mga uri ng pasilidad.

Mga Komento ng Publiko

Karagdagan sa survey sa komunidad, maraming iba't-ibang komento at mungkahi ang natanggap para sa mga site mula sa mga komunidad a sinumaryo ayon sa tema sa Table 9 at sa kasunod na seksyon. Sa mga kaso kung san may kasamang mga mungkahi ang mga komento, binilang ang mga komento nang bukod sa mungkahi.



Table 9. Buod ng Komento ng Publiko

Tema ng Komento	Bilang ng Komento
Kabuuang Komento	597
<i>Access</i>	327
<i>Paradahan</i>	101
<i>Programming/Mga Operasyon</i>	17
<i>Pangkaligtasan</i>	8
<i>Laki</i>	43
<i>May Kaugnayan sa Pagboto</i>	33
<i>Uri ng Pasilidad</i>	68
Mga Iminungkahing Pasilidad sa mga Pagpupulong	265
Mga Iminungkahing Pasilidad na Ginawa sa Portal	41

Access

Ang mga komentong ito ay may kaugnayan sa lokasyon ng pasilidad at ang pagiging madaling hanapin at pumunta sa lokasyong iyon. Ang pagiging kombinyente ay may kaugnayan sa personal na pananaw sa lugar, kalagayan ng trapiko o iba pang kilalang issue sa access. Ang mga komentong nakuha sa temang ito ay tumutugon sa pagkakaroon ng pampublikong transportasyon, bisikleta, at pedestrian gayundin ang pagiging nababagay sa ADA.

Paradahan

Ang mga komento may kaugnayan sa parking ay nagbigay ng feedback tungkol sa mga kondisyon at pagiging available ng mga parking lot, pagpark sa kalsada at parking na nababagay sa ADA.

Programming/Mga Operasyon

Ang mga komento may kaugnayan sa pagiging available ng site base sa kasalukuyang programming at operasyon ay nagpapahayag ng pagkabahala tungkol sa paggamit ng mga pasilidad bilang vote center sa paraang hindi makakagambala sa mga programa ng paglilibang, klase, at regular na operasyon ng negosyo.

Pangkaligtasan

Ang mga komento may kaugnayan sa kaligtasan ay tumutugon sa mga ikinababahala sa pagkadama ng kaligtasa sa isang lokasyon. Kasama sa ikinababahala ang panganib sa pedestrian/trapiko, krimen sa komunidad o laganap na diskriminasyon.

Sukat

Ang mga komento may kaugnayan sa sukat ng lugar ay nagbigay ng kaalaman tungkol sa panloob na kondisyon ng pasilidad, kasama na ang sukat ng silid, layout at pagiging madaling pumasok at lumabas.

Pagboto

Ang mga komento may kaugnayan sa pagboto ay tumutukoy sa pagpaparehistro ng mga botante, operasyon ng eleksyon at seguridad ng eleksyon. Hindi nakatuon ang mga komentong ito sa mga lokasyon ng vote center at nirepaso ng staff ng County para isama kung saan naaangkop.

Uri ng Pasilidad

Maraming komento ang bumanggit sa mga pasilidad at kung ano ang nararamdaman ng mga botante tungkol sa pagboto roon. May ilang komento na tumukoy sa espisipikong mga pasilidad, ang iba ay nakapokus sa uri ng pasilidad sa pangkalahatan. Halimbawa, maraming komento ang nagpahayag ng pag-aalala tungkol sa pagboto sa mga paaralan, at ang iba ay nagpahayag ng pananabik tungkol sa pagboto sa mga retail center. Ang ibang komento ay basya nagpahayag ng suporta o kawalan ng suporta sa isang pasilidad.

Mga Iminungkahing Site

May kabuuang 306 na pasilidad na inirekomenda sa mga pagpupulong na ito ng komunidad; kung saan 171 ang hindi pa narerepaso ng PlaceWorks. Tumanggap ang mga pasilidad na ito ng desktop na pagrepaso at alinman sa inayawan o tinanggap para sa pagbisita sa site. Ang mga mungkahi sa pasilidad na nasa ilalim na ng konsiderasyon ay gagamitin para suportahan ang desktop na pagrepaso at, sa maraming kaso, nagbigay ng kaalaman na tutulong para isulong ang isang pasilidad sa susunod na hakbang ng pagsusuri.

3.3.4 Ikalawang Round ng Pagsasangkot sa Komunidad

Ang ikalawang round ng mga pagpupulong ng pagsasangkot ay pangunahin nang nagsilbi para ipaalam sa publiko ang 2,000 nirekomendang potensyal na pasilidad para sa vote center. Ang round na ito ng pagsasangkot ay hindi gaanong interactive at mas nakapokus sa pagtiyak na naiintindihan ng mga participant ang lahat ng pagbabagong kasama ng bagong modelo ng pagboboto at para ireport kung paano isinaalang-alang at ginamit ang mga feedback sa pagpili ng potensyal na pasilidad. Bagaman walang pormal na aktibidad ang isinagawa, may pagkakataon pa rin ang mga participant na magbigay ng mga komento at mungkahi para sa potensyal na pasilidad. Kakaunting komento ang natanggap sa panahon ng ikalawang round at ang mga isinumite, ay may kaugnayan sa pagpaparehistro ng botante, operasyon ng eleksyon at seguridad. Kaya walang pagsusuri sa isinumiteng komento ang kinailangan para ipaalam ang pinal na pagpili sa mga lokasyon ng vote center.

3.3.5 Mga Kinalabasan

Puspasang nakipagtulungan ang mga community partner para isangkot ang iba't-ibang nakikibahagi sa iba't-ibang sektor ng populasyon at nakapag-ipon ng mga nakikibahagi para dumalo sa mga pagpupulong sa buong County. Nasaklawan ng mga pagpupulong ang 30 heograpikong lokasyon, at karagdagang pagpupulong ang idinaos para maabot ang mga taong may kapansanan at bilang tugon sa kinakailangan para sa mga grupo sa komunidad na interesadong matuto tungkol sa modelo ng vote center. Ang matatag na pagsisikap na ito ay umakay sa makabuluhang input ng komunidad at nagsilbi bilang pangunahing impluwensya sa pagbuo ng mahalagang cross-sector na pagtutulongan.

4.0 MGA REKOMENDASYON SA VOTE CENTER PARA SA LOS ANGELES COUNTY

Matapos magsagawa ng malawakang pagsusuri sa data at larangan at sa serbisyo sa publiko, nakabuo ang mga tagapayong teknikal ng pinal na set ng rekomendasyon para sa 2,000 potensyal na vote center na kinabibilangan ng 1,000 pinakaangkop na vote center at karagdagang 1,000 nangungunang potensyal na vote center na gagamiting sakaling hindi magamit ang alinman sa 1,000 na pinakaangkop sa 2020 Pangunahing Eleksyon sa Pagkapangulo. Ang mga pasilidad na ito ay higit pag susuriin ng staff ng eleksyon ng Los Angeles County para tiyakin ang lubusang pagsunod sa VCA, mga operasyonal na kinakailangan at kondisyon ng pasilidad.

4.1 INIREKOMENDANG MODELO: TIRAHAN/TRABAHO

Ang mga inirekomendang modelo na ginamit ng mga mananaliksik para malaman ang pinal sa mga rekomendasyon sa vote center ay binuo nang may suporta mula sa VSAP Advisory Committee at humiling na magbigay ng balanseng paraan para matugunan ang mga operasyonal na kinakailangan habang inaabot ang mga pangangailangan ng lahat ng botante sa Los Angeles County.

Ang modelong Tirahan/Trabaho ay sumusuporta sa feedback na mas kumportable ang mga botante na bumoto malapit sa kanilang tirahan o trabaho at sa pamilyar na mga pasilidad tulad ng mga pampublikong gusali at paaralan. Para makabuo ng modelo na talagang makakatukoy sa pinakaangkop na vote center, bawat puntos ng silid ng pasilidad, puntos ng pasilidad at puntos ng pagiging angkop ay kukwentahin at gagawa ng pinal na katumbas na modelo at inihanay ang pagkakasunod-sunod. Tiniyak ng equation na ito na ang pisikal na mga katangian ng pinal na modelo ay pinabigat ayon sa socio-economic at demograpikong salik na tinukoy sa puntos ng pagiging angkop. Ang tuntunin 1320 na ipinaliwanag sa Seksyon 2.3 ay ginamit para tiyakin na ang bawat vote center ay may layong sangkapat na milya ang sa isa't-isa. Ipinakikita ng



Table 10 ang layer ng data at kaugnay na pagbibigay ng bigat na ginamit sa pagpili ng pinal na rekomendasyon para sa vote center.

Ang Tirahan/Trabaho na modelo ay ginamit para tukuyin ang 2,000 na rekomendasyon para sa potensyal na vote center—na nilagyan ng kategoryang 1,000 Pinakaangkop at Nangungunang 1,000 na mga pasilidad. Kung alinman sa 1,000 Pinakaangkop ang hindi magagamit sa eleksyon, ang mga potensyal na vote center sa Nangungunang 1,000 ang ibibigay ng ibang opsyon para sa angkop na mga site.

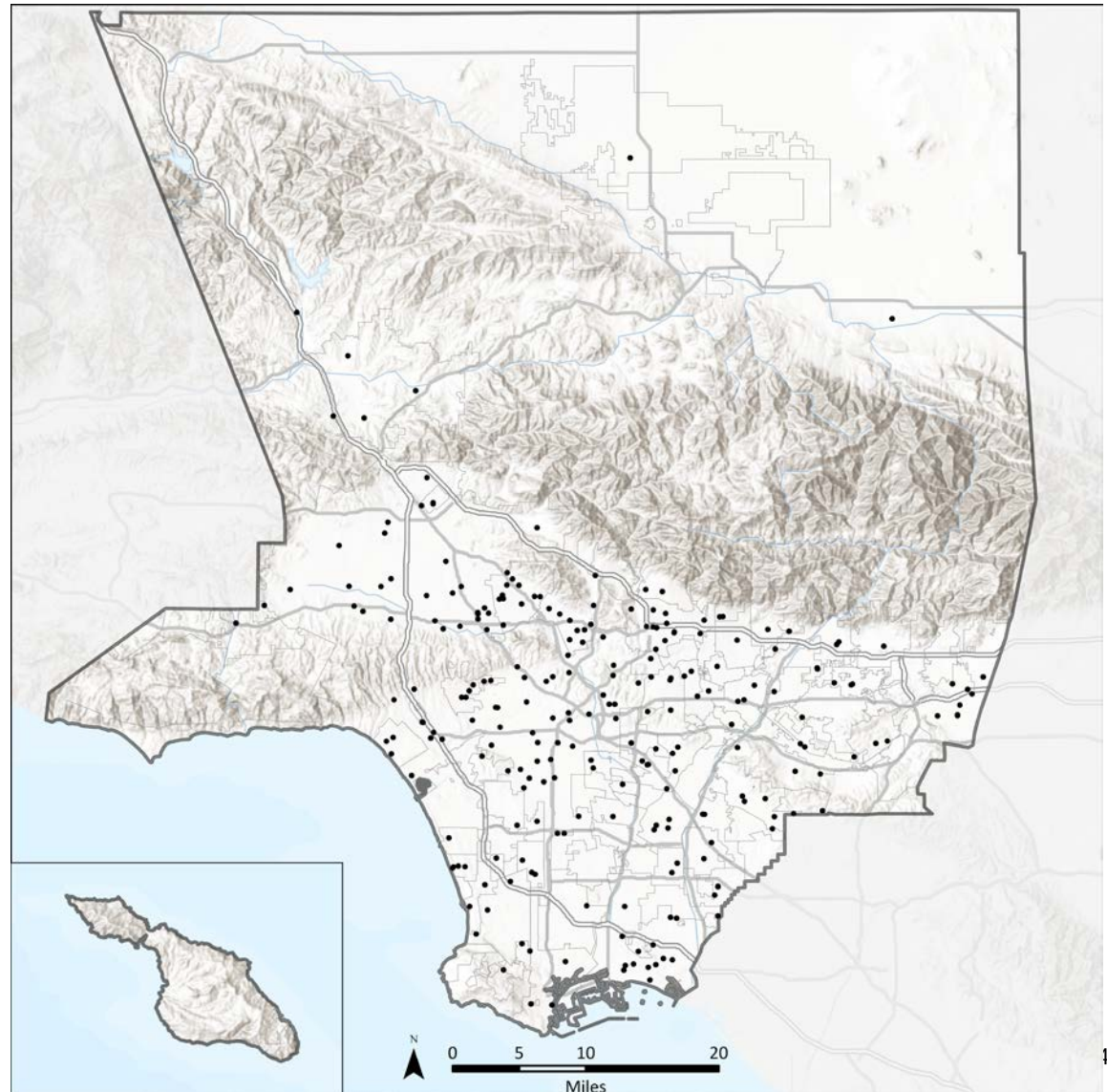
Table 10. Distribusyon ng Pagpapabigat sa Pangangailangan

Layer ng Pangangailangan	Porsyento ng Pagpapabigat
A. Tirahan/Trabaho – Residensyal na Lokasyon ng mga Botante	24
B. Tirahan /Trabaho - Mga Lugar ng Hanapbuhay	15
C. Tirahan /Trabaho – Pantay ng Distribusyon	1
D. Socioeconomics – Mga Komunidad na may Mababang Kita	5
E. Socioeconomics – Kaunti ang Nagmamay-ari ng Sasakyan	5
F. Socioeconomics – Mga Nakabukod na Komunidad	5
G. Socioeconomics – Mga Minorya ang Wika	5
H. Mga Katangian sa Pagboto – Mga Hindi Rehistradong Botante na Puwede nang Bumoto	7
I. Mga Katangian sa Pagboto – Mga Rehistradong Botante na may Tendensiyang Bumuto	2
J. Mga Katangian sa Pagboto – Mga Papausbong na Botante	5
K. Mga Katangian sa Pagboto - Mababang Vote by Mail	10
L. Mga Katangian sa Pagboto – Mga May Kapansanan na Botante	4
M. Transportation – Magagamit na Transit	5
N. Transportation – Magagamit na Paradhan	2
O. Transportation – Pagsikip ng Trapiko	5
Percentage	100

4.2 MGA INIREKOMENDANG LOKASYON PARA SA PAGHUHULUGAN NG VOTE BY MAIL

Gumawa ng mga rekomendasyon para sa mga lokasyong paghuhulugan ng Vote by Mail sa mga rekord ng County ng kasalukuyang lokasyon ng Vote by Mail, at marami ang nanatili. Karagdagang mga lokasyon ang puwedeng kunin sa Nangungunang 1,000 na inirekomendang pasilidad para sa vote center. Ang mga pasilidad na walang sapat na sukat ng silid para sa isasagawang eleksyon pero may ibang magagandang katangian, ang maaaring angkop gawing Vote by Mail na mga lokasyon ay maaaring gawing lubos ang serbisyong mga vote center sa mga darating na eleksyon. Ang kumpletong listahan ng inirekomendang lokasyon para sa paghuhulugan ng vote by mail ay makikita sa Appendix I.

Figure 16. Mga Mga Lokasyong Paghuhulugan ng Vote by Mail





4.3 INIREKOMENDANG MGA PASILIDAD PARA SA VOTE CENTER

Ang kumpletong listahan ng 2,000 inirekomendang pasilidad para sa vote center ay makikita sa Appendix J. Rekomendasyon pa lang ang mga pasilidad na ito; hindi pa ito ginagarantiyahan na maging opisyal na vote center. Rerepasuhin ng tauhan ng eleksyon ng County ang bawat pasilidad para tiyakin na nakakaabot ito sa mga operasyonal na kilakailangan at VCA at pangungunahan ang pakikipag-ugnayan sa mga pasilidad para malaman ang kakayahan nitong mag-host ng eleksyon.

Nagbigay ang PlaceWorks sa RR/CC ng patnubay para sa pagmamantini ng database ng inirekomendang pasilidad sa paglipas ng panahon. Ang proactive na paraang ito ay tumitiyak na updated na data ang ginagamit para tukuyin ang heograpikong pangangailangan para sa mga vote center. Nagbigay din ng report ang PlaceWorks tungkol sa mga natutuhan sa buong pagsusuri para makapaghandang ang tauhan ng eleksyon ng County sa mga hadlang sa pagpili at pagsasali ng mga pasilidad.

Ipinakikita sa susunod na seksyon kung paano ikinalat sa buong County ang 1,000 Pinakaangkop na mga pasilidad para sa vote center. Makikita sa bawat mapa ang distribusyon ng mga Vote center na kaugnay sa mga kinakailangan ng VCA sa Seksyon 2.2.2 at muling ipinakita sa Table 11.

Table 11. Mga Kinakailangang Data Layer ng VCA

Minimum na Kinakailangang Vote Center at mga Pagsasaalang-alang ng Paglalagyan ng paghuhulugan ng Balota sa Ilalim ng VCA

- Malapit sa pampublikong transportasyon
- Distansya at panahon para marating ang VC/Ballot drop box sakay ng kotse/pampublikong transit
- Mga patern ng trapiko malapit sa VC at sa Ballot drop box
- Malapit sa mga sentro ng populasyon
- Malapit sa mga populasyon na nakabukod dahil sa heograpiya
- Malapit sa mga komunidad na may mababang kita
- Malapit sa mga botanteng may kapansanan
- Malapit sa mga komunidad na minorya ang wika
- Malapit sa mga komunidad na kaunti ang nagmamamay-ari ng sasakyan
- Malapit sa mga botanteng puwede nang bomoto na hindi rehistrado
- Malapit sa mga komunidad na history ng mababa ang paggamit ng vote by mail

Figure 17. Mapa ng Pinakamahusay na 1,000 Vote Center

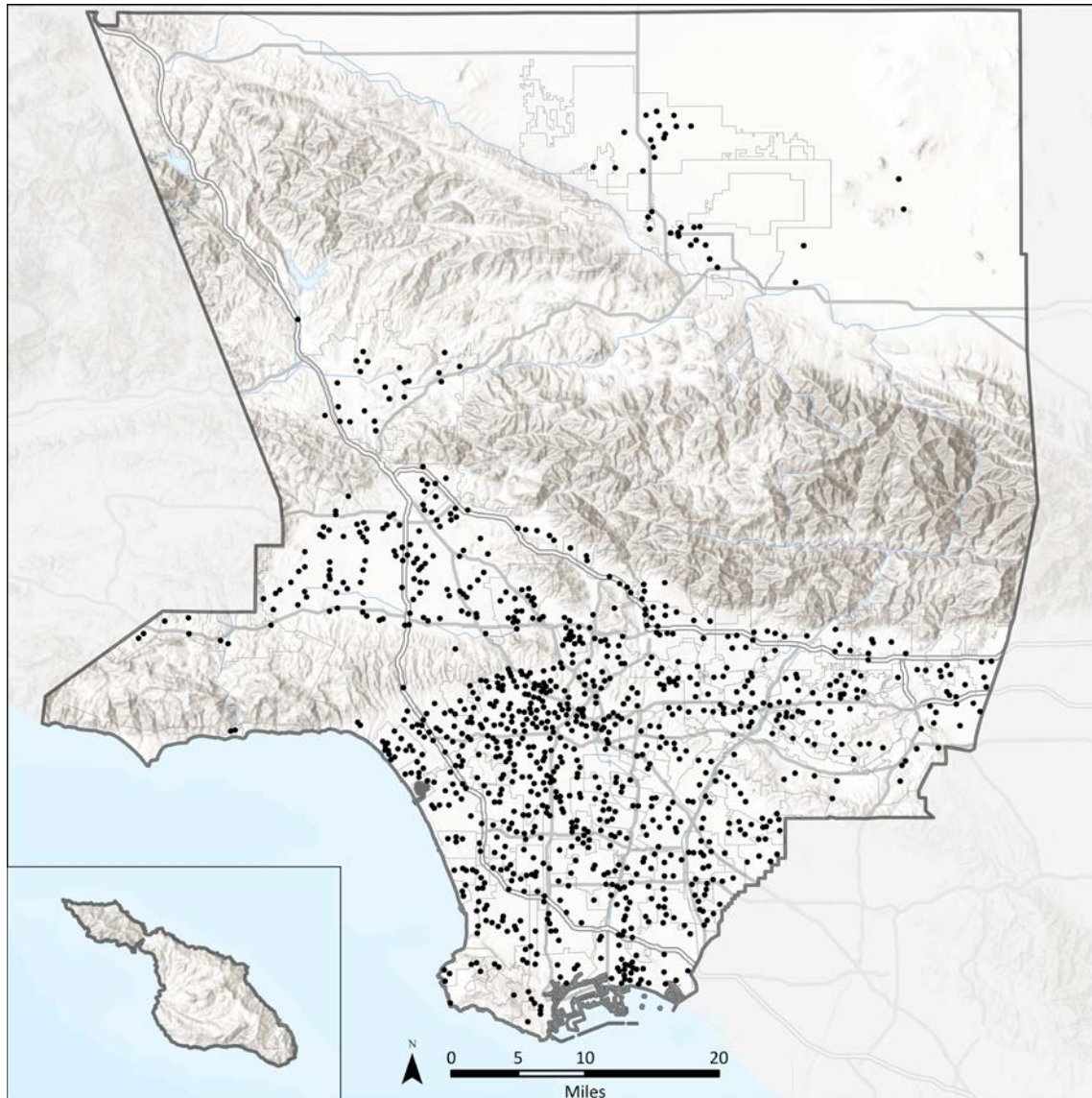
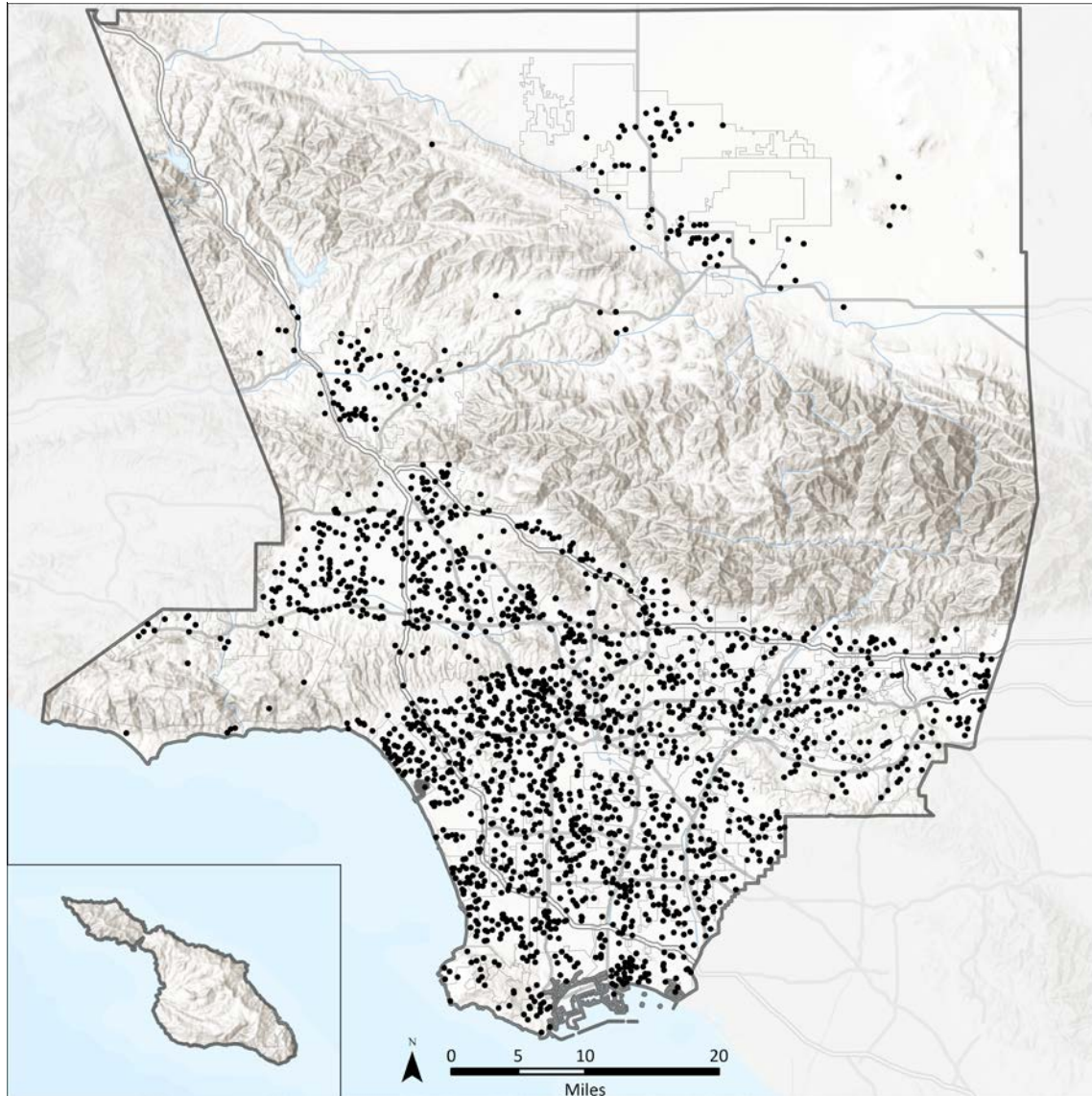




Figure 18. Mapa ng Nangungunang 2,000 Vote Center



Mga Inirekomendang Vote center Malapit sa mga Sentro ng Populasyon

Ginamit ang modelong Tirahan/Trabaho para tukuyin ang pinakaangkop na mga pasilidad na nakatuon sa paglalagay ng mga vote center malapit sa mga tirahan at pinagtatrabahuhan ng mga botante. Makikita sa Figure 19 ang lokasyon ng mga inirekomendang vote center kaugnay ng mga sentro ng tirahan ng populasyon. Gaya ng ipinapakita sa legend ng mapa, isinasagisag ng mas matingkad na kulay ang mga lugar na mas malaki ang populasyon. Ang grupo ng mga itim na tuldok ay naglalarawan ng lokasyon ng potensyal na mga vote center kaugnay ng mga sentrong ito ng populasyon. Naiipon ang mga inirekomendang vote center sa mga lugar na mas malaki ang populasyon pero hindi naman napapabayaang ang mga hindi gaanong matao sa mga lugar sa County.

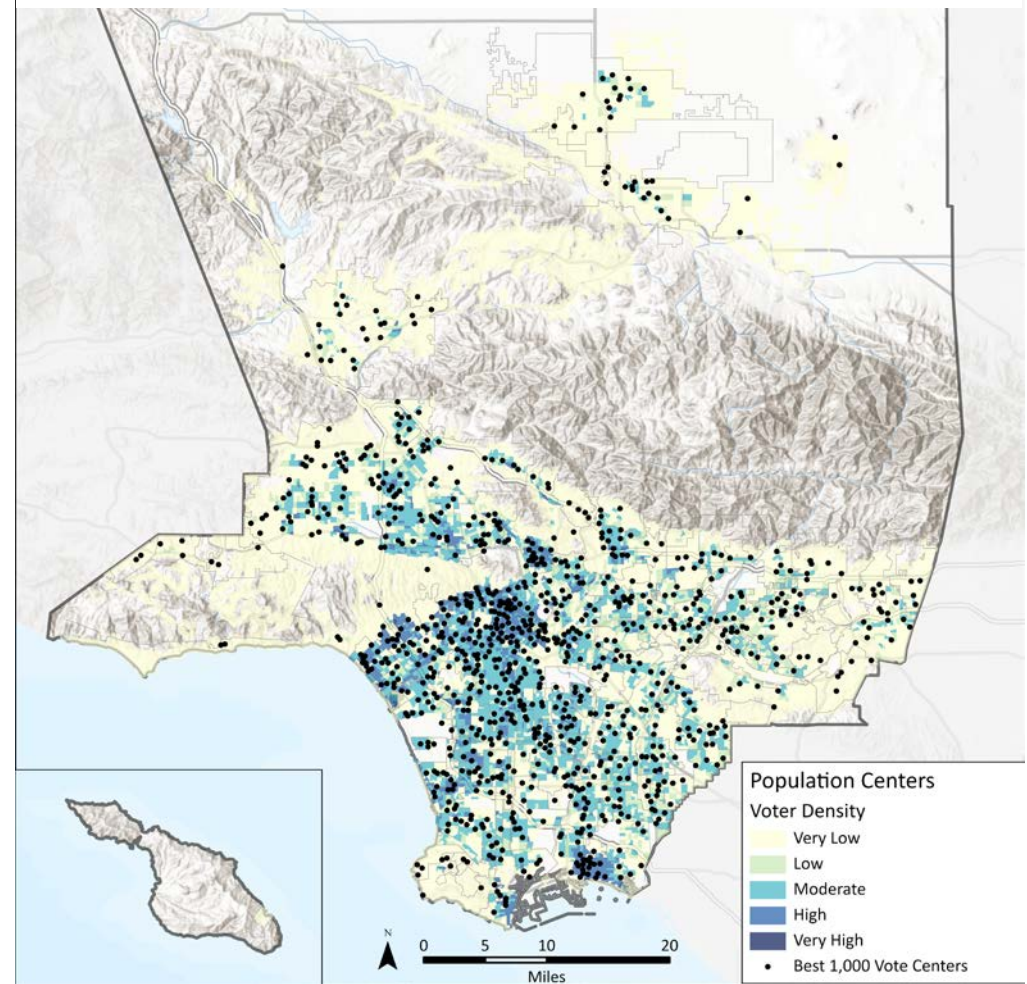
Gaya ng ipinapakita sa Table 12, 33.5 porsyento ng inirekomendang vote center ang nasa lugar na malaki o mas malalaki ang populasyon samantalang 39.1 porsyento ang nasa mga lugar na hindi gaanong matao.

Ang ipinakitang laki ng populasyon ay ayon sa dami ng tao sa lugar sa bawat block group at hindi isinama ang mga block group na mas kaunti sa 0.25 puwedeng bumoto sa bawat ektarya.

Table 12. Mga Inirekomendang Vote Center Malapit sa mga Sentro ng Populasyon

KAPAL NG LAHAT PUWEDE NANG BUMOTO	KABUUNANG PORSYENTO NG MGA VOTE CENTER
Very Low (≤ 5)	13.8 %
Low (≤ 10)	25.3%
Moderate (≤ 15)	27.4%
High (≤ 20)	15.6%

Figure 19. Mga Inirekomendang Vote Center Malapit sa mga Sentro ng Populasyon



Very High (≤ 368) 17.9%



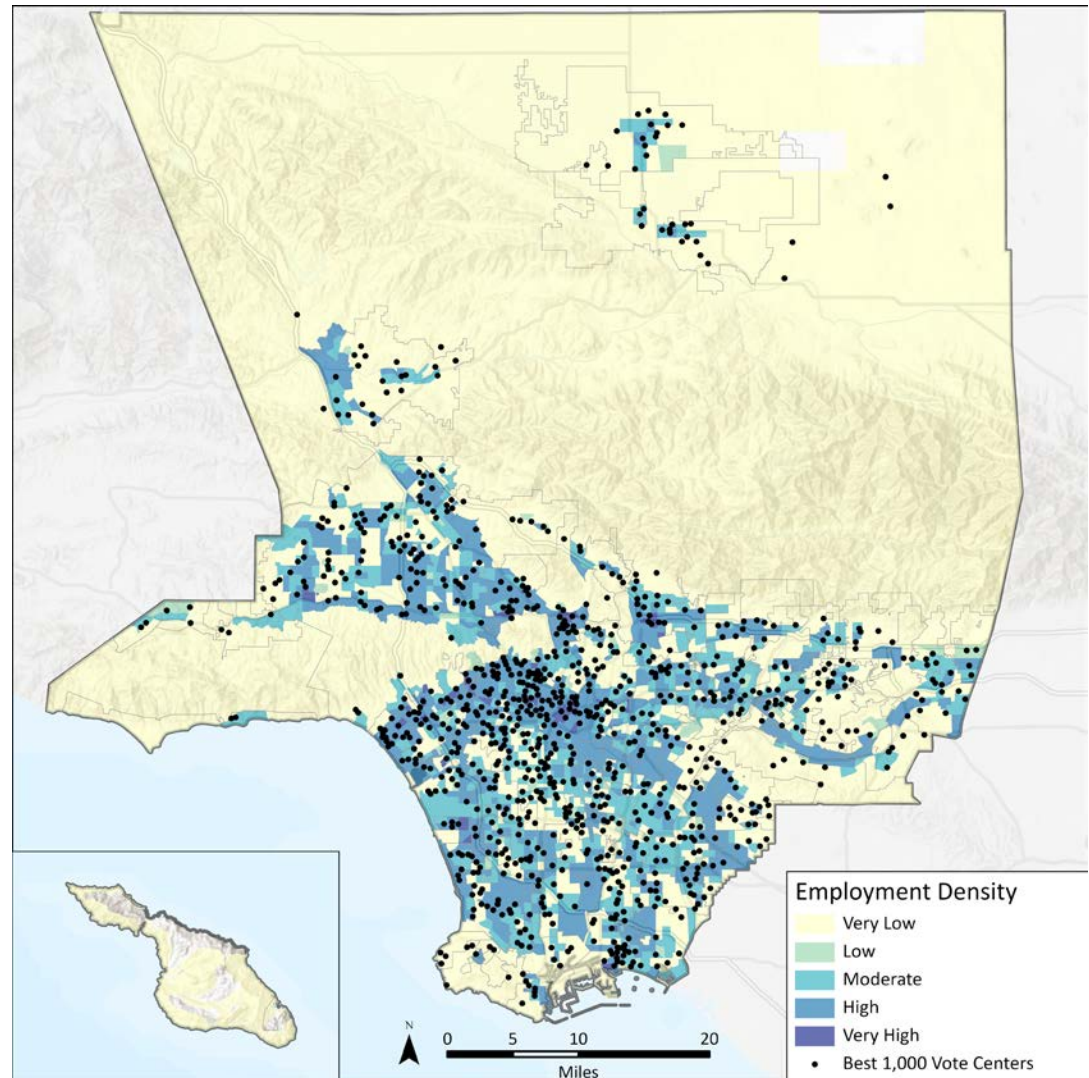
Mga Inirekomendang Vote Center Malapit sa mga Sentro ng Hanapbuhay

Kagaya ng Figure 19, Ginamit sa Figure 20 ang modelong Tirahan/Trabaho para ipakita ang lokasyon ng mga inirekomendang vote center may kaugnayan sa mga sentro ng hanapbuhay. Ang mga sentro ng hanapbuhay ay tumutukoy sa mga lugar kung saan malamang maipon ang mga lugar ng trabaho. Malamang maipon ang mga inirekomendang vote center malapit sa mga sentro ng hanapbuhay habang mayroong bilang (28%) ng mga pasilidad sa mga lugar na kaunti ang mga sentro ng hanapbuhay. Gaya ng ipinapakita sa Table 13, 41.1 porsyento ng mga inirekomendang vote center ay nasa mataas o mas mataas na kapal ng sentro ng hanapbuhay habang 31.7 porsyento ang nasa mas mababa o mababang densidad ng mga sentro ng hanapbuhay.

Table 13. Mga Inirekomendang Vote Center Malapit sa Sentro ng Hanapbuhay

KAPAL NG TRABAHO	KABUJANG PORSYENTO NG MGA VOTE CENTER
Very Low (≤ 2.6)	28.4%
Low (≤ 2.8)	3.3%
Moderate (≤ 5.4)	27.2%
High (≤ 38.9)	37.8%
Very High (≤ 474.2)	3.3%

Figure 20. Mga Inirekomendang Vote Center Malapit mga Setro ng Hanapbuhay



Mga Inirekomendang Vote center Malapit sa mga Komunidad na may Mababang Kita

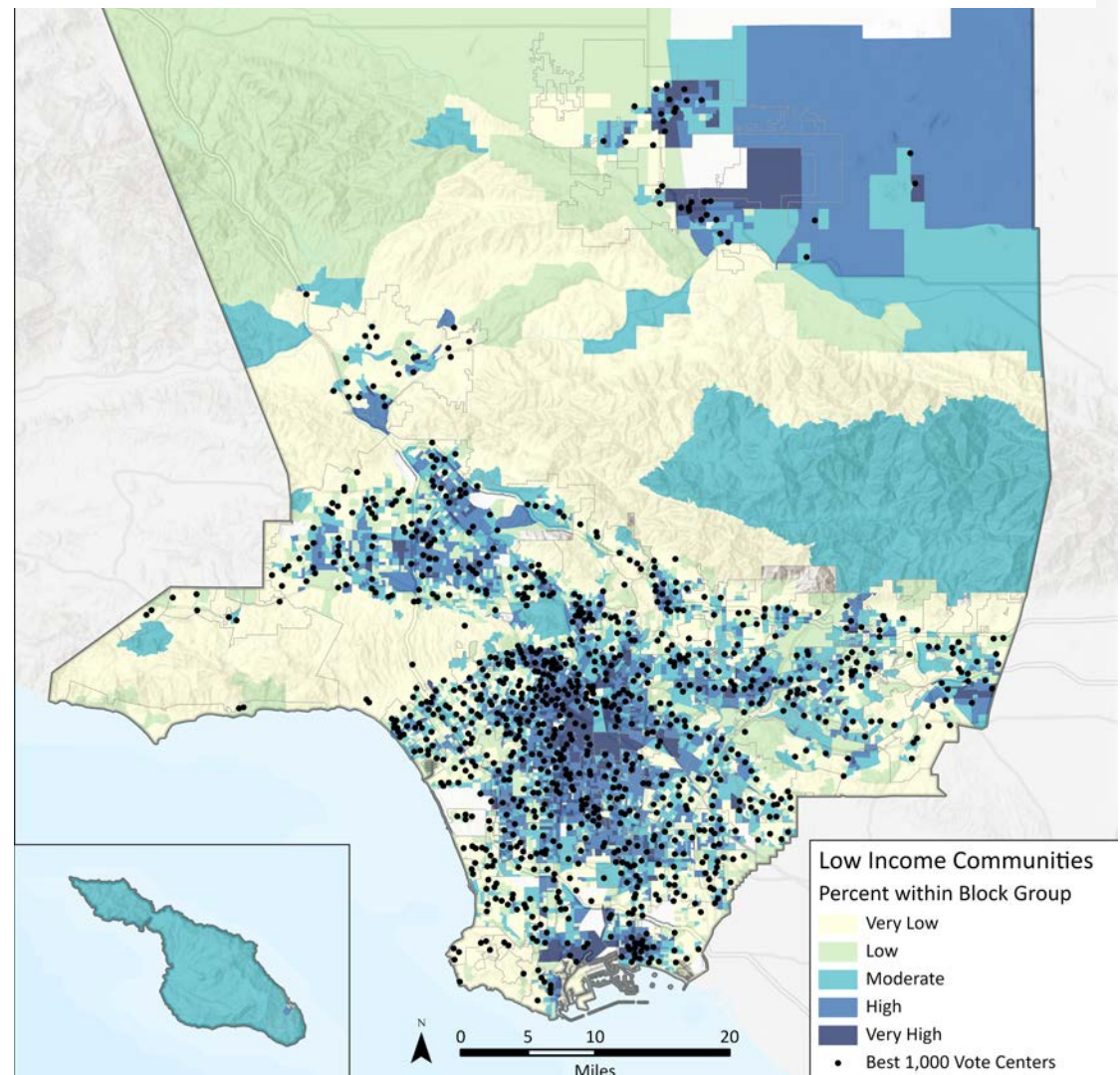
Ang paglalagay ng mga vote center sa mga lugar na hindi gaanong kilala sa demokratikong proseso ay isa ring mahalagang salik sa bagong modelo ng vote center. Ipinapakita sa Figure 21 ang lokasyon ng mga komunidad na may mababang kita kaugnay ng mga inirekomendang vote center.

Ang mga pamilyang may mababang kita ay tinukoy ng Department of Housing and Urban Development (HUD), bilang mga pamilyang ang kita ay hindi lalampas sa 80 porsyento ng median family income, na \$64,300 para sa County ng Los Angeles. Gaya ng ipanakikita sa table 13, 36 prsyento ng mga inirekomendang vote center ang nasa mga lugar na may mataas o napakataas ng konsentrasyon ng mga komunidad na may mababang kita habang 41.8 porsyento ang nasa mga lugar na mababa o napakababang konsentrasyon ng mga komunidad na may mababang kita.

Table 14. Mga Inirekumedang Vote Center na Malapit sa mga Komunidad na may Mababang Kita

PORSYENTO NG MGA PAMILYANG MAY MABABANG KITA SA BAWAT BLOCK GROUP	KABUUNANG PORSYENTO NG MGA VOTE CENTER
Very Low (≤ 14)	20.9%
Low (≤ 23)	15.1%
Moderate (≤ 38)	22.1%
High (≤ 61)	27.8%
Very High (≤ 100)	14.0%

Figure 21. Mga Inirekumendang Vote Center na Malapit sa mga Komunidad na may Mababang Kita





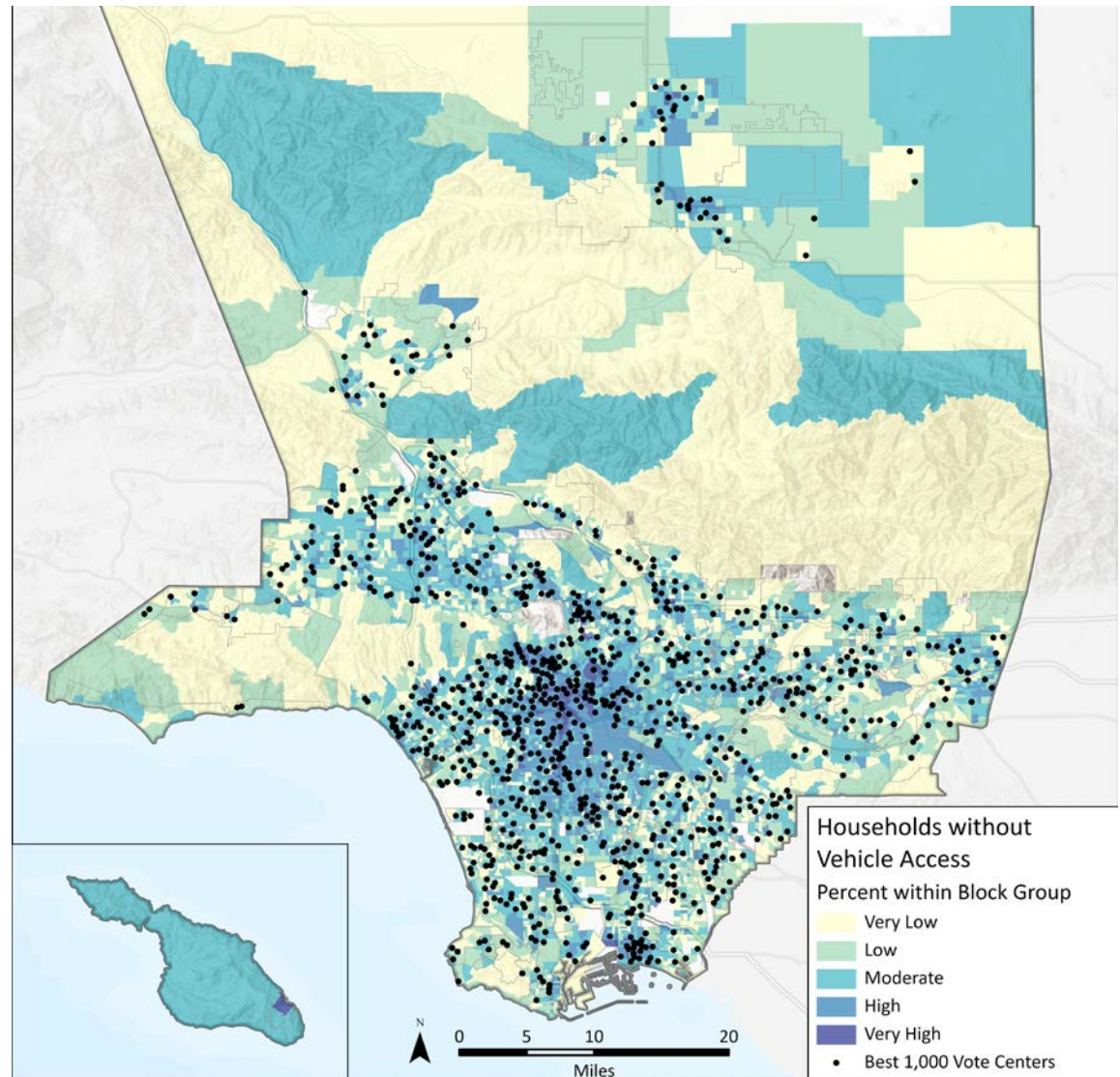
Mga Inirecomendang Vote Center Malapit sa mga Komunidad na Kaunti ang Nagmamay-ari ng Sasakyan

Ang lapit ng mga vote center sa mga komunidad na kaunti ang nagmamay-ari ng sasakyan ay inanalisa para matukoy ang mga hadlang sa pagpunta sa mga pasilidad ng vote center nang walang personal na sasakyan. Ipinapakita sa mga inirekomentang vote center kaugnay ng mga inuukupahang yunit ng pabahay na walang magagamit na sasakyan, sa loob ng bawat bloke. Gaya ng ipinapakita sa Table 15, 36.2 porsyento ng mga inirekomendang vote center ay malapit sa mga lugar na laganap ang mga botanteng mababa ang walang personal na sasakyan.

Figure 19. Mga Inirekomendang Vote Center na Malapit sa mga Komunidad na Kaunti ang Nagmamay-ari ng Sasakyan

DAMI NG OKUPADONG YUNIT NG PABAHAY NA MGA WALANG SASAKYAN	KABUUANG DAMI NG MGA VOTE CENTERS
Very Low (≤ 2)	15.1%
Low (≤ 4)	21.1%
Moderate (≤ 13)	33.1%
High (≤ 35)	4.3%
Very High (≤ 95)	30.7%

Figure 22. Mga Inirekomendang Vote Center na Malapit sa mga Komunidad na Kaunti ang Nagmamay-ari ng Sasakyan



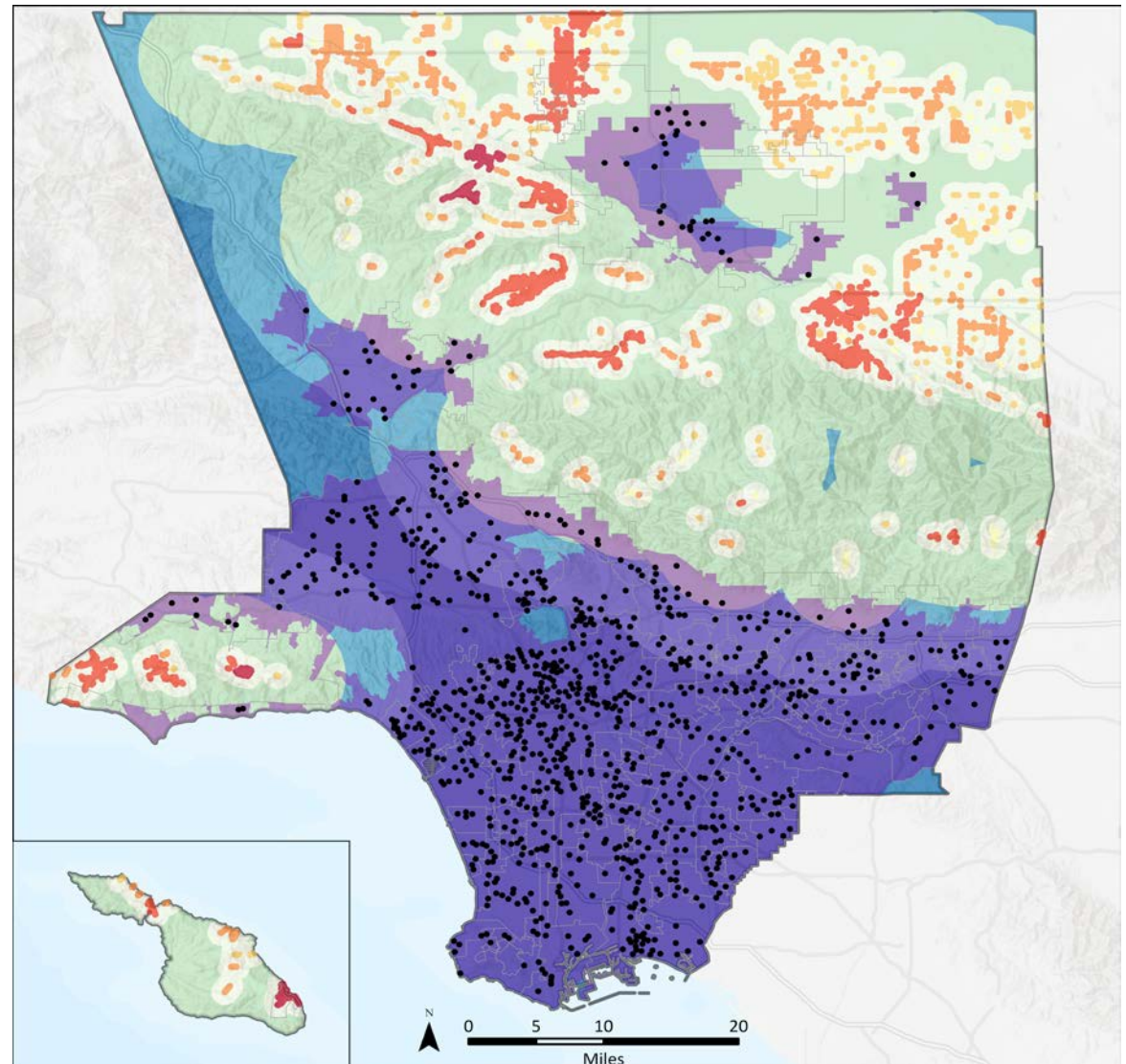
Mga Inirekomendang Vote center Malapit sa mga Nakabukod na Populasyon Dahil sa Heograpiya

Para matiyak na ang lahat ng botante ay may pantay-pantay na pagkakataon para bumoto, maingat na isinaalang-alang ang lapit ng mga vote center sa mga nakabukod na populasyon dahil sa heograpiya. Inilarawan ng Figure 23 ang mga inirekomendang vote center kaugnay ng mga botante sa mga nakabukod na komunidad dahil sa heograpiya, kasama na ang mga botanteng hindi pa nakarehistro pero puwede nang bumoto.

Ipinakikita din nito ang mga lunsod sa LA County at ang distansya mula sa mga nakabukod na komunidad hanggang sa mas mataong bahagi ng County. Bilang resulta, tinatayang 48 porsyento ng nakabukod na populasyon dahil sa heograpiya ang nasa 5 milya mula sa isang vote center.

Ang Lunsod ng Avalon na nasa Isla ng Catalina ay pantanging nakabukod mula sa mainland ng Los Angeles County. Para i-accommodate ang mga botante sa rehiyong ito, patiunang tinukoy ng RR/CC na maglalagay ng vote center sa City Hall ng Avalon at hindi isinagawa ang pagsusuri sa rehiyong ito.

Figure 23. Mga Inirekomendang Vote center Malapit sa mga Nakabukod na Populasyon Dahil sa Heograpiya



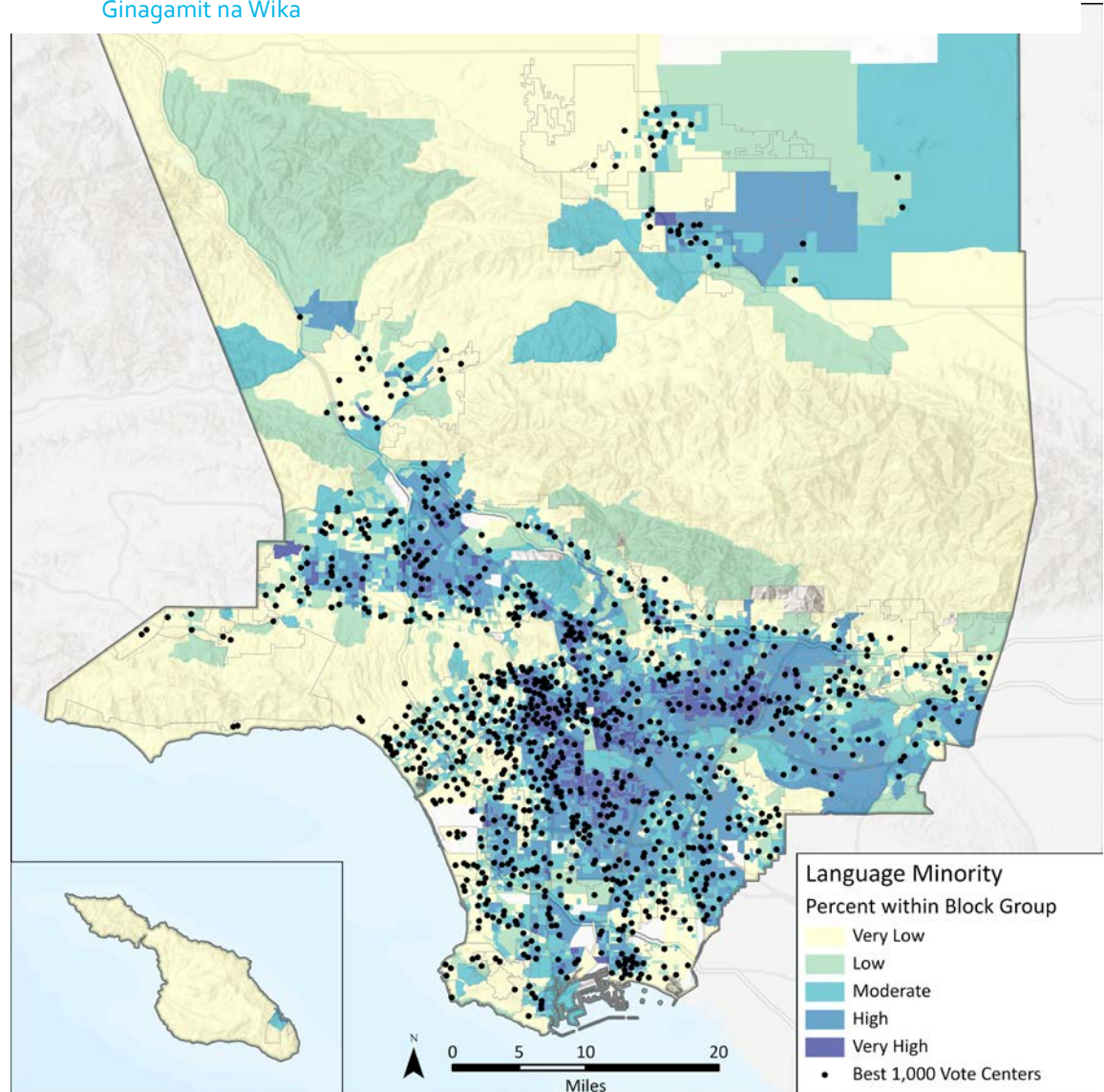


Mga Inirekomendang Vote center Malapit sa mga Komunidad na Minorya ang Ginagamit na Wika

Sa ilalim ng modelo ng vote center, patuloy na mabibigay ang RR/CC ng suporta sa wika sa 12 wika bilang karagdagan sa ingles. Ang klasipikasyon ng US Census na ginamit sa pagsusuring ito ay tumutukoy sa maliliit na komunidad na may ibang wika bilang isang grupo ng mga indibidwal na "matatas" sa pagsasalita sa ibang wika bukod sa Ingles, at "hindi gaanong matatas" sa wikang Ingles.

Ipinapakita ng Figure 24 ang lokasyon ng mga inirekomendang vote center kaugnay ng mga komunidad na minorya ang ginagamit na wika. Tinatayang 63 porsyento ng tinatayang 63 porsyento ng kabuuang populasyon na minorya ang wika ay nasa kalahating milya mula sa isang inirekomendang vote center

Figure 24. Mga Inirekomendang Vote Center Malapit sa mga Komunidad na Minorya ang Ginagamit na Wika

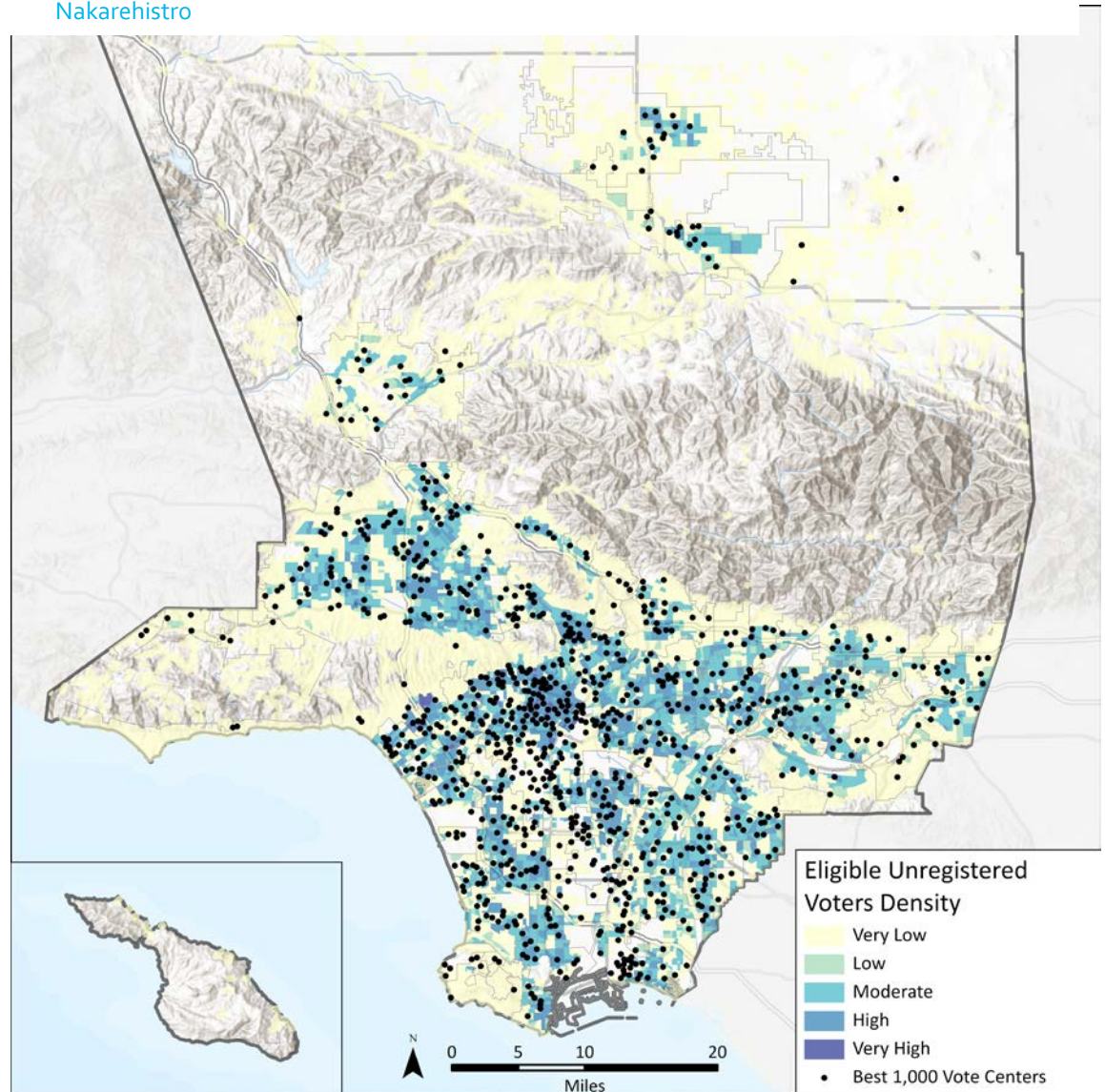


Mga Inirekomendang Vote Center Malapit sa mga Puwede nang Bumoto Pero Hindi Nakarehistro

Kinikilala ng RR/CC ang kahalagahan ng pagsasangkot sa mga puwede nang bumoto pero hindi pa kasalukuyang nakarehistro. Para mahikayat ang partisipasyon ng mahalagang mga stakeholder na ito, dapat madaling puntahan at madaling magamit ang mga pasilidad ng vote center.

Ipinapakita ng Figure 25 ang lokasyon ng mga pasilidad na inirekomendang vote center kaugnay sa hindi rehistradong botante na puwede nang bumoto. Tinatayang 60 porsyento ng kabuuang bilang ng hindi rehistradong botante na puwede nang bumoto ang nasa kalahating milya mula sa isang inirekomendang vote center.

Figure 25. Mga Inirekomendang Vote center Malapit sa mga Puwede nang Bumoto Pero Hindi Nakarehistro

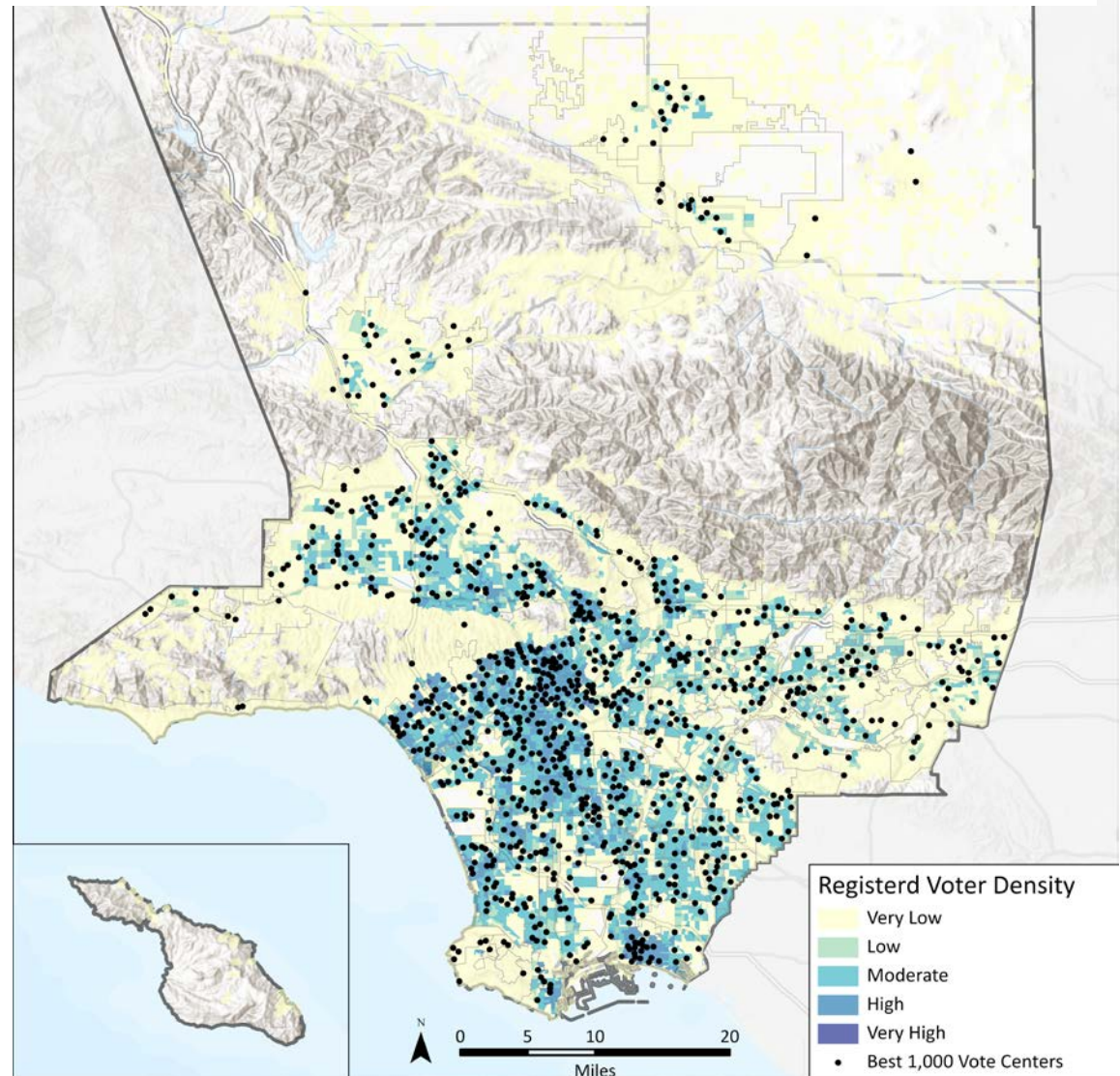




Mga Inirekomendang Vote Center Malapit sa mga Lugar na Mataas ang Bilang ng Botante

Para suportahan ang pangangailangan ng mga botante na mataas ang tendensiyang makibahagi sa eleksyon, dapat ilagay ang mga vote center malapit sa mga lugar kung saan marami ang nagpaparehistrong botante. Ipinapakita ng Figure 26 ang mga inirekomendang vote center kaugnay ng kapal ng mga may tendensiyang bumoto (aktibong botante) kada block group, na nagpapakita lamang ng mga block group na may isa o higit pang may tendensiyang bumoto. Tinatayang 60 porsyento ng kabuuang rehistrado at puwede nang bumoto ay nasa kalahating milya ng inirekomendang vote center.

Figure 26. Mga Inirekomendang Vote Center na Malapit sa mga Lugar na Mataas ang Bilang ng Botante



Mga Inirekomendang Vote Center Malapit sa mga Komunidad na Mababa ang Paggamit ng Vote by Mail

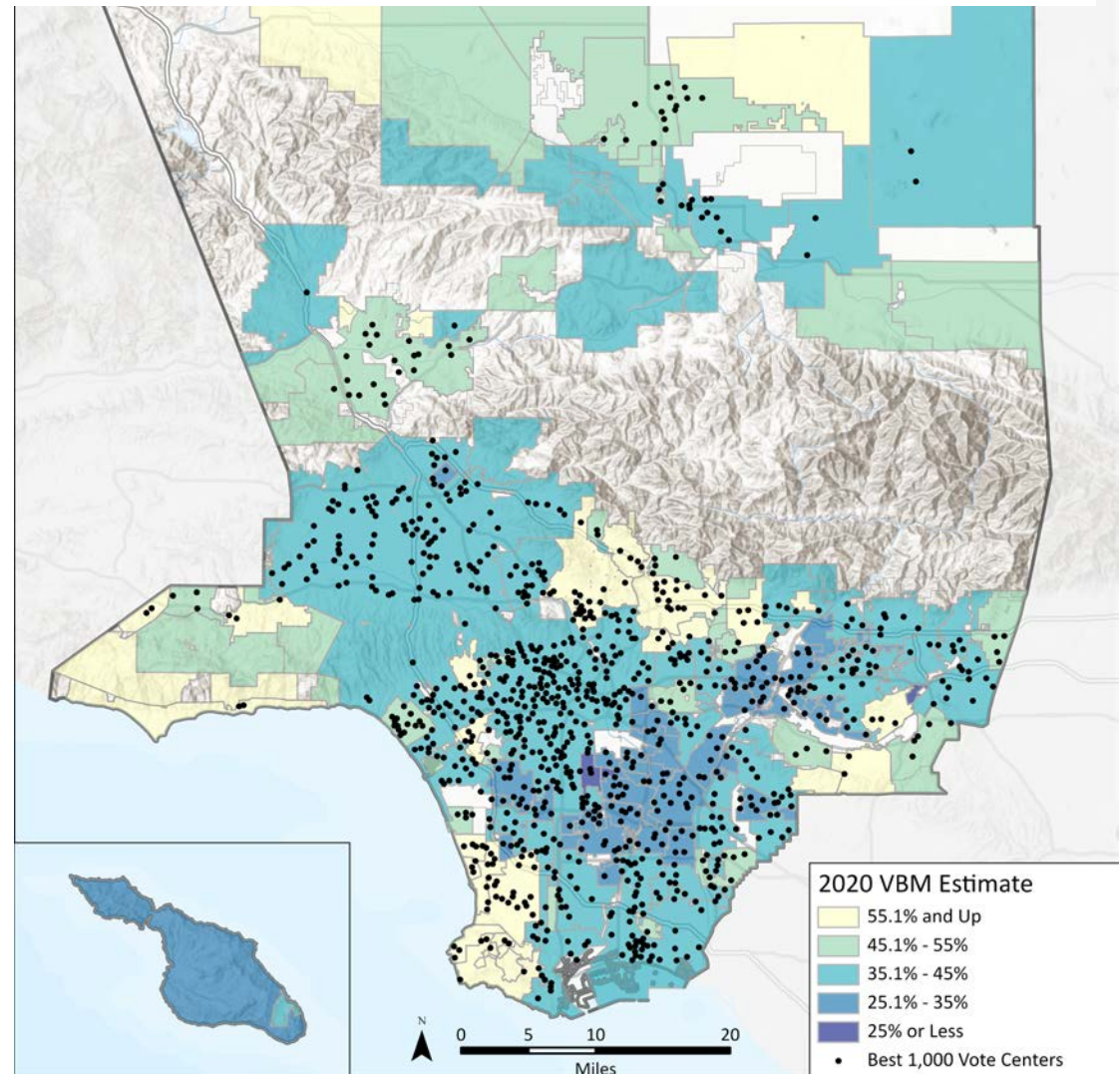
Ang paglalagay ng mga vote center malapit sa mga populasyong mas gumagamit ng vote by mail ay nagpapalawak sa mga opsyon sa pagboto. Dapat humanap ang RR/CC ng maingat na pagtitimbang kapag pumipili ng mga opisyal na vote center para sa mga populasyong gumagamit ng vote by mail. Ang pagiging timbang na ito ay dapat magbigay ng mga pasilidad na may sapat at kumpletong serbisyo habang nagbibigay din ng maraming de-kalidad na mga lugar ng pinaghuhulugan ng Vote by Mail.

Ipinapakita ng Figure 27 ang tinatayang paggamit ng Vote by Mail para sa 2020 eleksyon sa lunsod (tinantya ng RR/CC). Gaya ng ipinapakita sa Table 16, 22.6 porsyento ng mga inirekomendang vote center ay nasa mga komunidad kung saan mahigit 55 porsyento ng mga botante ang gumagamit ng opsyon na Vote by Mail habang 15.1 porsyento ang nasa ma komunidad kung saan wala pang 35 porsyento ang gumagamit ng Vote by Mail.

Table 15. Mga Inirekomendang Vote Center na Malapit sa mga Komunidad na may History ng Mababang Paggamit ng Vote by Mail

TINATAYANG DAMI NG GUMAGAMIT NG VOTE BY MAIL	KABUUNANG DAMI NG VOTE CENTER
55.1% and Above	13.0%
45.1%-55%	9.6%
35.1%-45%	62.3%
25.1%-35%	14.8%
25% or Less	0.3%

Figure 27. Mga Inirekomendang Vote center Malapit sa mga Komunidad na Mababa ang Paggamit ng Vote by Mail

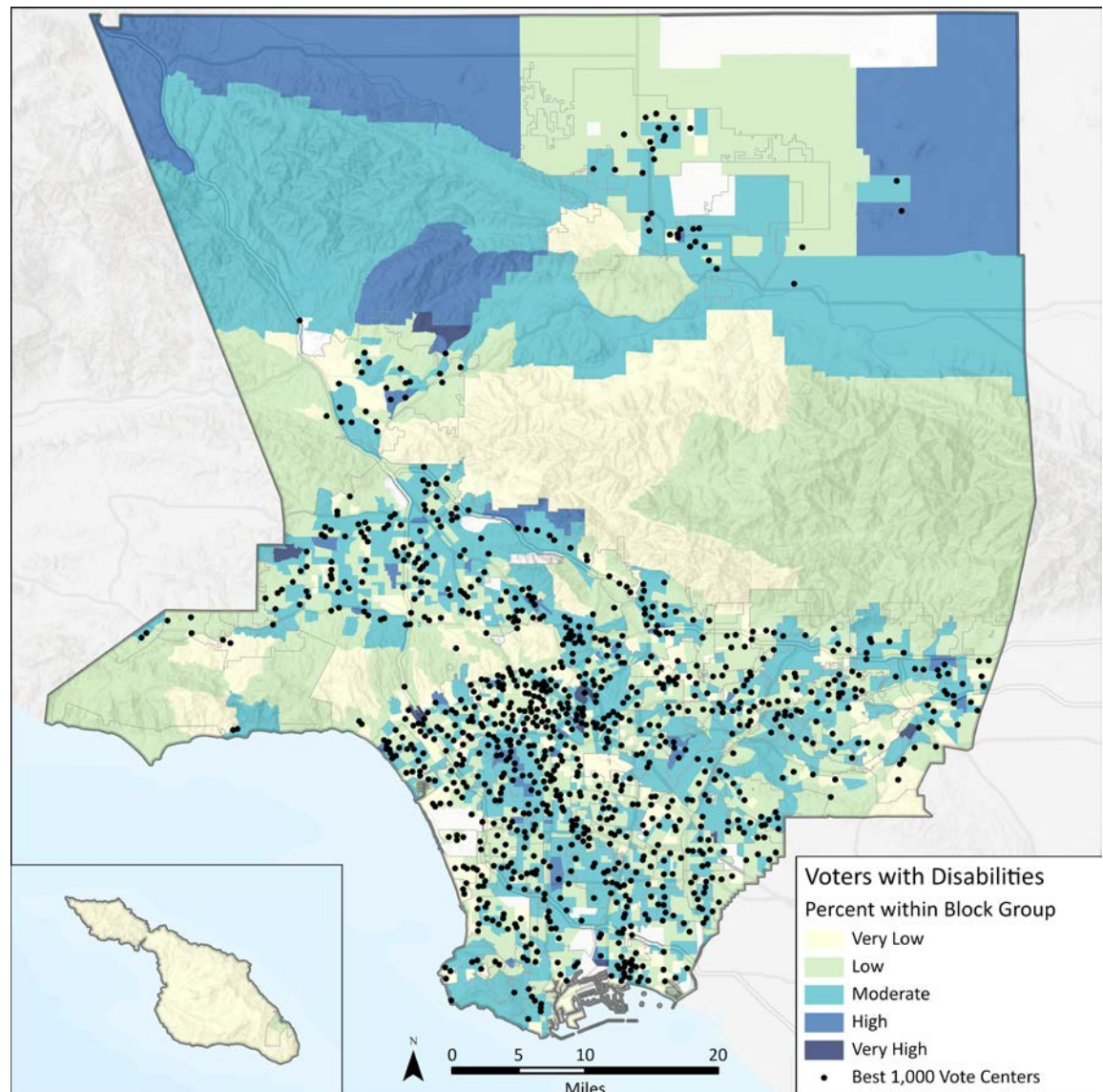




Mga Inirekomendang Vote Center Malapit sa mga Botanteng may Kapansanan

Ang bagong modelo ng vote center ay dinisenyo para madaling puntahan ng lahat ng botante sa pamamagitan ng pagtiyak na ang mga vote center na mapupuntahan ng ADA ay nasa lugar na malapit sa mga botanteng may kapansanan. Ipinapakita ng Figure 28 ang karamihan ng mga botanteng may kapansanan sa loob ng bawat lugar na sinusubayan ng census kaugnay mga inirekomendang vote center. Tinatayang 78 porsyento ng mga botante na may kapansanan ay pasok sa loob ng kalahating milya ng inirekomendang vote center.

Figure 28. Mga Inirekomendang Vote center Malapit sa mga Botanteng may Kapansanan



Mga Inirekomendang Vote Center Malapit sa Pampublikong Transportasyon

Karaniwang umaasa ang mga komunidad na may mababang kita sa paggamit ng transit, at nagpapakitang mas gustong gamitin ng dumaraming botante ang transit dahil praktikal kesa kailangan. Ipinapakita sa Figure 29 ang transit acces na hinati-hati sa sumusunod na kategorya.

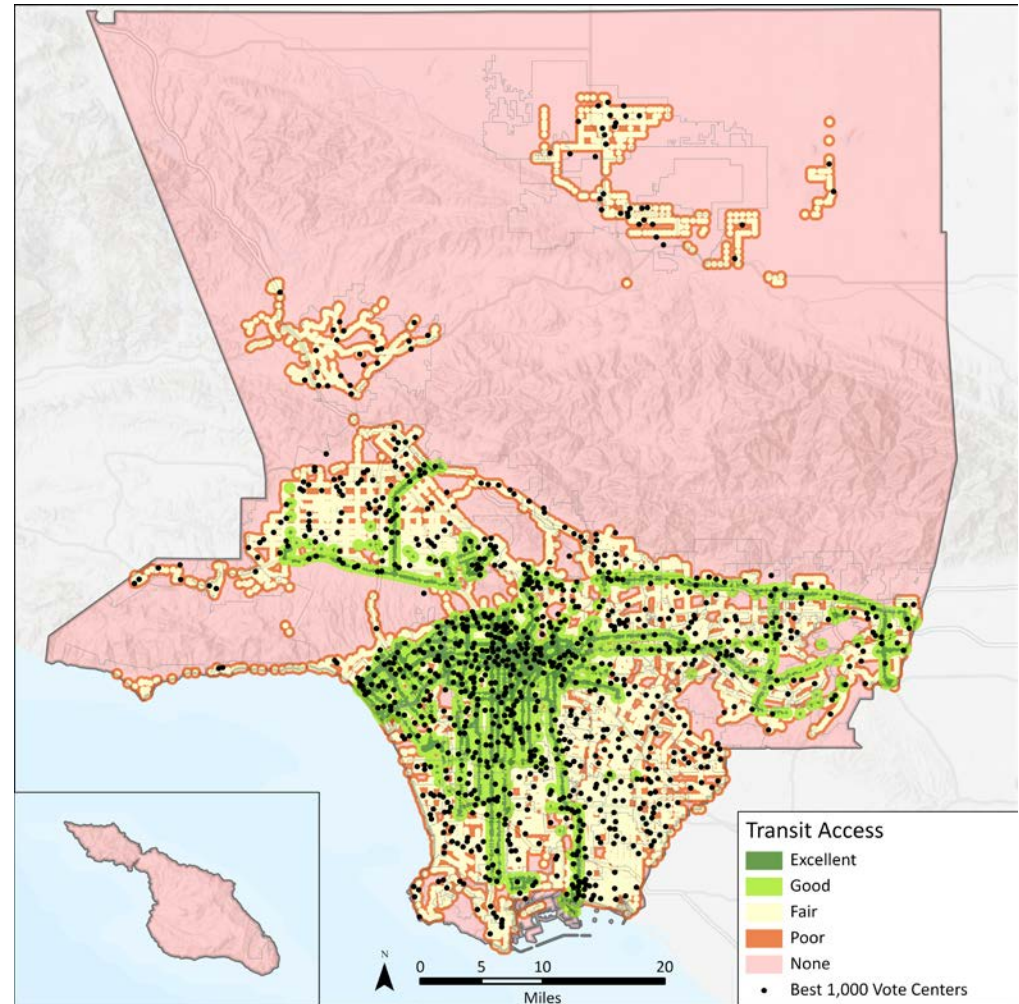
- **Wala** – Mga lugar na lampas 0.5 milya mula sa alinmang hintuan ng transit
- **Hindi Mabuti** – Mga lugar na pasok sa 0.5 milya mula sa hintuan ng transit na mababa ang kalidad
- **Mabuti** – Mga lugar na pasok sa 0.5 milya mula sa dekalidad na hintuan ng transit
- **Katamtaman** – Mga lugar na pasok sa 0.25 milya mula sa hintuan ng transit na mababa ang kalidad
- **Mahusay** – Mga lugar na pasok sa 0.25 milya mula sa dekalidad na ng hintuan transit

Ang mga kahulugan ng mataas at mababang kalidad ng hintuan ng transit ay nasa Seksyon 2.2.2. Gaya ng ipinapakita sa Table 17, 48.2 porsyento ng mga inirekomendang vote center ay pasok sa sangkapat na milya ng hintuan ng transit at wala pang dalawang porsyento ang nasa labas ng kalahating milyang hintuan ng transit.

Table 16. Mga Inerekumendang Vote Center na Malapit sa Pampublikong Transportasyon

MGA LUGAR NA HINTUAN NG TRANSIT	KABUANG PORSYENTO NG VOTE CENTER
None	1.7%
Poor	7.9%
Fair	42.2%
Good	24.9%
Excellent	23.3%

Figure 29. Maa Inirekomendana Vote center Malapit sa Pampublikona





Pagsisikip ng Trapiko Malapit sa mga Inirekomendang Vote Center

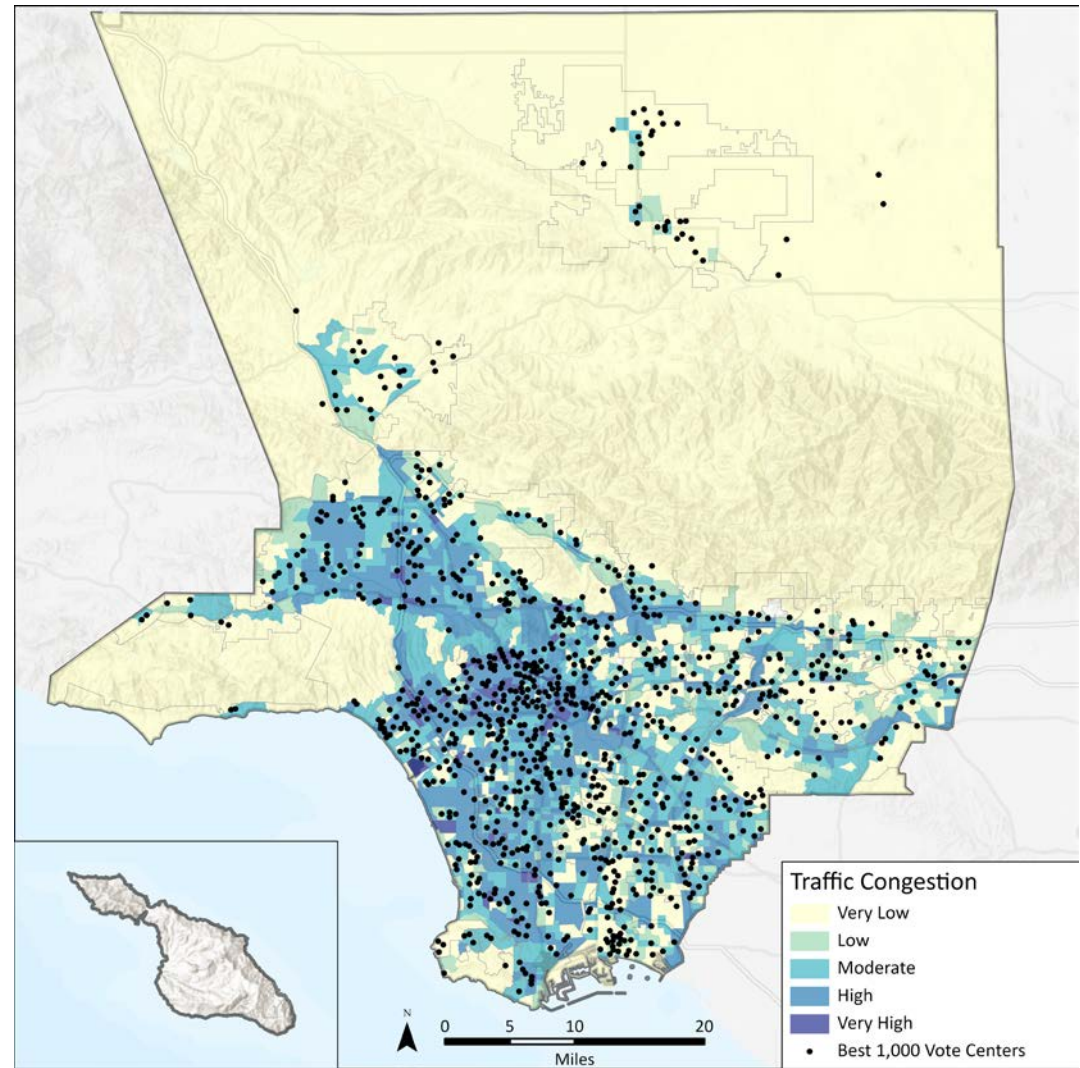
Ang mga inirekomendang vote center ay isinaalang-alang nang husto bago pinili kung gaano kadalang mapupuntahan ang mga ito at ang iba't-ibang uri ng hadlang para makapunta rito.

Sa pamamagitan ng pagsusuri sa dami ng sasakyan kasa milya sa kalsada sa bawat Transportation Analysis Zone (TAZ), aalamin ng mga mananaliksik ang kapansin-pansing pagsisikip sa trapiko at susubukang iwasan ang paglalagay ng mga vote center sa mga lugar na masikip ang trapiko. Dahil sa dami ng sasakyan at sobrang pagsisikip ng mga kalsada sa Los Angeles County, hindi laging maiiwasan ang masisikip na lugar na ito habang kasabay nito ay sinusubukan na ilagay ang mga pasilidad malapit sa malaking populasyon at mga sentro ng hanapbuhay. Gaya ng ipinapakita sa Table 18, halos 40 porsyento ng inirekomendang vote center ay nasa mga lugar na sobra ang pagsisikip ng trapiko at 35.1 porsyento ang nasa mga lugar na hindi gaano o walang pagsisikip ng trapiko.

Table 17. Pagsisikip ng Trapiko Malapit sa mga Inirekomendang Vote Center

BILANG NG TRAFFIC COUNTS KADA ISANG MILYA NG KALSADA	KABUUNANG DAMI NG VOTE CENTER
Very Low (≤ 6,959)	23.3%
Low (≤ 8,934)	11.8%
Moderate (≤ 15,892)	25.9%
High (≤ 40,401)	33.6%
Very High (≤ 12,672)	5.3%

Figure 30. Paqsikip ng Trapiko Malapit sa mga Inirekomendang Vote Center



4.4 MGA HAKBANG SA HINAHARAP PARA SA PAGPILI NG VOTE CENTER

Habang ipinapatupad ang bagong modelo ng pagboto sa buong Estado, aalamin ang pinakamahuhusay na gawain na tutulong sa mga county nalinangin ang proseso sa pagpili at operasyon ng accessible at mahusay na mga vote center. Nagbigay ang PlaceWorks sa RR/CC ng mga rekomendasyon para sa mga proseso at pangangalaga sa hinaharap.

Gagabay ang mga rekomendasyong ito sa RR/CC sa takbo ng proseso kung kailan at paano mag-update ng mga data layer na ginagamit para tukuyin ang densidad ng populasyon, sentro ng hanapbuhay, mga katangiang panlipunan at ekonomiya, at iba pang salik na gagamitin para malaman ang pagiging angkop ng potensyal na site. Inirekomenda din ng PlaceWorks na isali ang mga Election Worker na magreport sa mga pasilidad pagkatapos ng eleksyon para dagdagan ang on-site na pagsusuri ng RR/CC.